

# SLUŽBENE NOVINE OPĆINE BRTONIGLA



Broj: 06

Godina: 2017

Brtonigla, 19.travnja 2017. godine

<b>ODLUKE OPĆINSKOG VIJEĆA</b>	<b>Str.</b>
1. Zaključak o prihvaćanju Izvješća o stanju sustava civilne zaštite Općine Brtonigla za 2016. godine	1.
2. Zaključak o prihvaćanju Godišnjeg plana razvoja sustava civilne zaštite na području Općine Brtonigla za 2017.godinu	14.
3. Odluka o kupnji nekretnina u naselju Brtonigla	17.
4. Odluka o raspisivanju natječaja za kupnju stanova, obiteljskih kuća i zemljišta u sklopu realizacije Programa zadovoljavanja stambenih potreba građana Općine Brtonigla po povoljnijim uvjetima	18.
5. Odluka o raspisivanju natječaja za prodaju nekretnina u vlasništvu Općine Brtonigla	23.
6. Odluka o odabiru najpovoljnije ponude i sklapanju kupoprodajnog ugovora za nekretnine u vlasništvu Općine Brtonigla	25.
7. Odluka o donošenju Izmjena i dopuna Prostornog plana uređenja Općine Brtonigla	26.
8. Odluka o donošenju Urbanističkog plana uređenja turističkog naselja Velika Punta - UPU 30	149.
9. Odluka o izradi Izmjena i dopuna Urbanističkog plana uređenja Centra za vodene sportove Ronki (UPU 22)	165.
10. Odluka o izmjenama i dopunama Odluke o izradi Urbanističkog plana uređenja građevinskog područja naselja Kovri	169.
11. Odluka o izmjenama i dopunama Odluke o izradi Urbanističkog plana uređenja građevinskog područja naselja Brtonigla (UPU 1)	170.
12. Zaključak o prihvaćanju inicijative za izmjene i dopune Prostornog plana Istarske županije	171.
13. Odluka o prihvaćanju Godišnjeg izvještaja o izvršenju Proračuna Općine Brtonigla za 2016.godinu	172.
14. Odluka o raspodjeli rezultata za 2016.godinu	198.
15. Program mjera za pokriće manjka prihoda i primitaka Proračuna Općine Brtonigla	199.
16. Odluka o otpisu potraživanja	200.
17. Zaključak o prihvaćanju Izvješća o izvršenju Programa održavanja objekata i uređaja komunalne infrastrukture na području Općine Brtonigla u 2016. godini	204.
18. Zaključak o prihvaćanju Izvješća o izvršenju Programa gradnje objekata i uređaja komunalne infrastrukture na području Općine Brtonigla za 2016. godinu	207.

19. Zaključak o prihvaćanju Izvješća o izvršenju poslovanja Vlastitog pogona Općine Brtonigla na području Općine Brtonigla u 2016. godini	210.
20. Zaključak o prihvaćanju Izvješća o provedbi Socijalnog programa Općine Brtonigla za 2016. godinu	217.
21. Zaključak o prihvaćanju Izvješća o izvršenju Programa javnih potreba u društvenim djelatnostima i gospodarstvu za 2016. godinu	223.
22. Zaključak o prihvaćanju Polugodišnjeg Izvještaja Općinskog načelnika Općine Brtonigla za razdoblje srpanj - prosinac 2016. godine	232.
23. I. Izmjene i dopune Proračuna Općine Brtonigla za 2017. godinu	247.
24. Zaključak o prihvaćanju I. Izmjena Programa gradnje objekata i uređaja komunalne infrastrukture na području Općine Brtonigla za 2017. godinu	274.
25. I. Izmjene Socijalnog programa Općine Brtonigla za 2017. godinu	279.
26. Odluka o davanju suglasnosti za provedbu ulaganja „Dogradnja i djelomična adaptacija vrtića u Brtonigli“	280.
27. Odluka o povjeravanju komunalne djelatnosti održavanja nerazvrstanih cesta na području Općine Brtonigla u 2017. godini	293.
28. Pravilnik o provedbi postupka jednostavne nabave	298.
29. Odluka o dodjeli javnih priznanja Općine Brtonigla	312.
30. Odluka o izmjenama i dopunama Odluke o raspoređivanju sredstava za rad političkih stranaka i nezavisnih članova zastupljenih u Općinskom vijeću Općine Brtonigla za 2017. godinu	313.
31. Odluka o davanju suglasnosti na zaključenje Ugovora o načinu i uvjetima povrata sredstava u proračun Istarske županije za izgradnju Županijskog centra za gospodarenje otpadom “Kaštijun”	313.
32. Odluka o prihvaćanju Sporazuma o preuzimanju dijela kreditne obveze za izgradnju i opremanje nove Opće bolnice u Puli	314.
33. Odluka o prijenosu poslovnog udjela u trgovačkom društvu Vodoopskrbni sustav Istre – Vodovod Butoniga d.o.o. Buzet	315.
34. Odluka o izmjeni i dopuni Odluke o osnivanju Dječjeg vrtića Kalimero – Scuola d'infanzia Calimero	315.
35. Odluka o prihvaćanju I. Izmjena financijskog plana Razvojne agencije Brtonigla d.o.o. za 2017. godinu	316.
36. Zaključak o prihvaćanju Kalendara manifestacija Općine Brtonigla za 2017. godinu	322.
37. Zaključak o prihvaćanju Informacije o stanju sigurnosti na području Općine Brtonigla za prosinac 2016. godine, siječanj i veljaču 2017. godine	329.

Na temelju članka 17. stavka 1. Zakona o sustavu civilne zaštite („Narodne novine“ broj 82/15) i članka čl. 38 i 98. Statuta Općine Brtonigle („Službene novine Općine Brtonigle broj br. 25/09, 05/12, 03/13 i 08/13-proč.tekst) Općinsko vijeće Općine Brtonigla, na svojoj 34. sjednici održanoj dana 05. travnja 2017. godine donijelo je

## **ZAKLJUČAK**

### **o prihvatanju Izvješća o stanju sustava civilne zaštite Općine Brtonigla za 2016. godine**

#### **Članak 1.**

Općinsko vijeće Općine Brtonigle prihvata Izvješće o stanju sustava civilne zaštite na području Općine Brtonigla za 2016. godinu.

#### **Članak 2.**

Izvješće o stanju sustava civilne zaštite na području Općine Brtonigla za 2016. godinu čini sastavni dio ovog Zaključka.

#### **Članak 3.**

Ovaj Zaključak stupa na snagu danom donošenja, a isti će objaviti u «Službenim novinama Općine Brtonigla»

KLASA: 810-01/17-10/01  
URBROJ: 2105/04-01-17-14  
Brtonigla, 05. travnja 2017. godine

Predsjednik  
Općinskog vijeća Općine Brtonigla

Ezio Barnaba' v.r.

## Sadržaj

Uvod.....	3
1.Procjena ugroženosti .....	3
2.Stožeri civilne zaštite .....	4
3.Vatrogastvo .....	4
4.Služba civilne zaštite VZIŽ .....	6
5. Civilna zaštita .....	7
6. Pravne osobe od značaja za sustav civilne zaštite .....	8
6.1. Županijski zavod za javno zdravstvo .....	8
6.2.Zavod za hitnu medicinu Istarske županije, Ispostava Umag .....	8
6.3. 6. MAJ d.o.o. Umag.....	9
6.4. Istarski Vodovod Buzet, Ispostava Buje.....	9
6.5. Lučka uprava Umag-Novigrad.....	10
6.6. Lovačko društvo „LEPUS“.....	11
6.7. Gradsko društvo Crvenog križa Buje.....	11
6.8. HEP- Elektroistra Pula- Pogon Buje.....	14
6.9. Veterinarska Stanica Rijeka d.o.o.....	15
7. Zaključak .....	16

### UVOD

Prvog kolovoza 2015. godine stupio je na snagu Zakon o sustavu Civilne zaštite (N.N. 82/15) kojim je sustav zaštite i spašavanja u RH uređen kao sustav Civilne zaštite, a čime se ne samo formalno, već i suštinski mijenjaju određeni oblici i sadržaji u provedbi mjera i aktivnosti radi spašavanja ljudskih života, materijalnih dobara i okoliša u velikim nesrećama ili katastrofama.

Jedna od osnovnih novina Zakona o sustavu CZ je jasnije propisivanje nadležnosti sudionika i operativnih snaga u sustavu Civilne zaštite po pitanjima značajnim za integriranje svih djelatnosti snaga, tijela i općenito jačanje sposobnosti cjelokupnog sustava za djelovanje u velikim nesrećama i katastrofama. Ovim su Zakonom preciznije i drugačije uređene zadaće i odgovornosti Jedinica lokalne i područne (regionalne) samouprave u pripremi, organizaciji i provedbi mjera Civilne zaštite, a izvršene su i određene promjene u smislu kompatibilnosti sa zakonodavstvom i standardima EU.

Temeljem članka 17. stavak 1. Zakona o sustavu civilne zaštite („Narodne novine“ broj 82/15.) **predstavnička tijela jedinica lokalne i područne (regionalne) samouprave** u ostvarivanju prava i obveza u području sustava civilne zaštite, razmatraju stanje sustava civilne zaštite, donose smjernice za organizaciju i razvoj sustava civilne zaštite na svom području proračunu osiguravaju sredstva namijenjena za financiranje sustava civilne zaštite u narednoj godini, te obavljaju i druge poslove iz sustava civilne zaštite utvrđene zakonom.

Donošenjem Zakona o sustavu Civilne zaštite („Narodne novine“, broj 82/15), uređuje se sustav i djelovanje civilne zaštite; prava i obveze tijela državne uprave, jedinica lokalne i područne (regionalne) samouprave, pravnih i fizičkih osoba; osposobljavanje za potrebe sustava civilne zaštite; financiranje civilne zaštite; upravni i inspeksijski nadzor nad provedbom ovog Zakona i druga pitanja važna za sustav civilne zaštite.

Civilna zaštita je sustav organiziranja sudionika, operativnih snaga i građana za ostvarivanje zaštite i spašavanja ljudi, životinja, materijalnih i kulturnih dobara i okoliša u velikim nesrećama i katastrofama i otklanjanja posljedica terorizma i ratnih razaranja. Civilna zaštita je od javnog interesa za Republiku Hrvatsku i za sigurnost Republike Hrvatske.

Sudionici u sustavu civilne zaštite temeljem čl. 8. predmetnog zakona su :

- Vlada Republike Hrvatske
- središnje tijelo državne uprave nadležno za poslove civilne zaštite
- tijela državne uprave i druga državna tijela
- Oružane snage Republike Hrvatske i policija
- Jedinice lokalne i područne (regionalne) samouprave

Općina Brtonigla (dalje u tekstu: Općina), u okviru svojih prava i obveza utvrđenih zakonom, uređuje, planira, organizira i provedi zaštitu i spašavanje u sustavu civilne zaštite na svom području odgovornosti.

## 1. PROCJENA UGROŽENOSTI

Procjena ugroženosti stanovništva, materijalnih i kulturnih dobara predstavlja temeljni dokument kojim se utvrđuje realna razina opasnosti, ali i procjenjuju stvarne mogućnosti adekvatnog odgovora na sanaciji stanja i dovođenje života i rada stanovništva u normalno stanje. Procjena je stoga temeljni dokument na osnovu kojeg se definiraju potrebne snage i sredstva, ali i izrađuju planovi zaštite i spašavanja u cjelini.

U međuvremenu je došlo i do promjena Zakona o zaštiti i spašavanju („Narodne novine“ broj 174/04., 79/07. i 38/09, 127/10), a donijet je i Pravilnik o metodologiji za izradu procjena ugroženosti i planova zaštite i spašavanja („Narodne novine“ broj 30/14 i 67/14) koji propisuje metodologiju izrade Procjene ugroženosti stanovništva, materijalnih i kulturnih dobara, nositelje izrade, sudionike u izradi, te postupke izrade i donošenja Procjene, kao i metodologiju za izradu Planova zaštite i spašavanja.

Procjena ugroženosti Općine izrađena je i usvojena na 19. sjednici Općinskog vijeća Općine Brtonigla Zaključkom KLASA:810-01/15-10/01 URBROJ:2105/04-01-15-7 od 20.kolovoza 2015.godine, Plan zaštite i spašavanja donesen je Odlukom KLASA: 214-01/15-10/04 URBROJ:2105/04-02/01-15-3 od 20.kolovoza 2015.godine i Plan civilne zaštite prihvaćen je Odlukom KLASA: 810-02/15-10/02 URBROJ:2105/04-01-15-3 od 20.kolovoza 2015.godine.

Predmetna Procjena ugroženosti ostaje na snazi do donošenja Procjene rizika sukladno novom Zakon o sustavu Civilne zaštite (N.N. 82/15) i Pravilnika o smjernicama za izradu procjene rizika od katastrofa i velikih nesreća. Obveza je Općine izrade predmetne Procjene rizika do kraja ožujka 2018.godine.

## 2. STOŽER CIVILNE ZAŠTITE

Odredbama članka 24.Zakona o sustavu civilne zaštite „Narodne novine“ broj 82/15)i članka 6. i 8. Pravilnika o sastavu Stožera, načinu rada te uvjetima za imenovanje načelnika, zamjenika načelnika i članova Stožera civilne zaštite („Narodne novine“ broj 37/16), utvrđena je obaveza ustrojavanja Stožera civilne zaštite u svim jedinicama lokalne samouprave na razini Republike Hrvatske.

Stožer civilne zaštite Grada je stručno, operativno i koordinativno tijelo koje pruža stručnu pomoć i priprema akcije zaštite i spašavanja kojima rukovodi Načelnik Stožera.

Stožer ima 8 (osam) članova koje je rješenjem imenovao načelnik, 16. ožujka 2016. godine (Rješenje o imenovanju Načelnika i članova Stožera civilne zaštite Općine Brtonigle – „Službene novine Općine Brtonigla“ broj 6/16.), a po prethodnom prijedlogu službi koje se u sustavu civilne zaštite zaštitom i spašavanjem bave kao redovitim djelatnošću.

Sastav stožera ustrojen je i imenovan u skladu sa odredbama Zakona o sustavu civilne zaštite i Pravilnika o sastavu Stožera, načinu rada te uvjetima za imenovanje načelnika, zamjenika načelnika i članova Stožera civilne zaštite („Narodne novine“ broj 37/16), te je kao takav kompetentan za pripremu i provedbu zadaća u području zaštite i spašavanja, odnosno pružanja maksimalne pomoći Načelniku u izvršavanju njegovih obaveza u slučaju većih nesreća ili katastrofa.

Održana je koordinacija Stožera Grada Novigrada, Umaga i Buja i Općina Brtonigla, Grožnjana i Oprtija temeljem Programa aktivnosti Vlade RH u pripremi za ljetnu požarnu sezonu. Koordinacija Stožera održana je 05. svibnja 2016.g.

Osposobljavanje članova Stožera Grada Grada Novigrada, Umaga i Buja i Općina Brtonigla, Grožnjana i Oprtija, Zapovjedništva civilne zaštite grada Novigrada, Umaga i Buja te Područne vatrogasne zajednice Umag održano je 15. svibnja 2014.godine.

### 3. VATROGASTVO

#### Izvješće o radu JVP Umag za 2016. godinu

JVP Umag za protekli period pored redovitog održavanja tehnike, opreme i osobne opreme, svakodnevno je održavala operativno – taktičke vježbe u skladu sa Planom i programom obuke i nastave sa svojim djelatnicima a sve pod vodstvom zamjenika zapovjednika Borisa Milića.

U planu preventivne djelatnosti, svim djelatnicima je organizirano radno – operativni posjet radnim organizacijama Sipro d.o.o., ACI- Marina Umag, Holcim doo, Hempel d.d. i Aluflexpack d.o.o. Umag i sa istima su izvedene taktičko-operativne vježbe, sa ciljem upoznavanja istih i njihovom tehnologijom rada, kao i manipulativnim putovima unutar organizacija i rasporedom hidrantske mreže kao i uvježbavanje za zajedničko gašenje kod mogućeg požara ili akcidenta. Obišli su svi djelatnici i upoznali se sa lokacijama o plinskim instalacijama u gradu Umagu. Održana je pokazna vježba i evakuacija u školama u Buje i Oprtiju, te je održana i vježba gašenja broda na moru uz pomoć lučke kapetanije. Pored navedenog imali smo dosta osiguranja vatrometa i ATP turnira za vrijeme njegovog održavanja i osiguranje uništavanja minsko-explozivnih sredstva u suradnji sa djelatnicima MUP-a.

**U ovom periodu JVP Umag imala je 412 intervencije i to:**

- **Požari otvorenog prostora: 24, opožareno ukupno 16 Ha**
- **Požari dimnjaka: 24**
- **Požari objekta: 16**
- **Požari prometnih sredstava: 15**
- **Ostali požari: 33**
- **Tehničke intervencije u prometu: 25**
- **Prijevoz vode: 58**
- **Lažna dojava: 14**
- **Ostale teh. intervencije (piljenje grana, ispumpanja, oslobađanje prometnica, spašavanje životinja iz jame i ostalo): 152**

**Intervencije po mjesecima:**

I mj.	II mj.	III mj.	IV mj.	V mj.	VI mj.	VII mj.	VIII mj.	IX mj.	X mj.	XI mj.	XII mj.
2	4	7	2	4	2	3	3	8	3	1	4

**Intervencije po Osnivačima:**

Umag	Buje	Novigrad	Brtonigla	Grožnjan	Oprtalj
277	43	62	15	12	3

U sezonu smo ušli spremni i sa odrađenim svim servisima na vozilima i njihovim nadogradnjama. Učestvovali smo na ispomoći gašenja požara u Istarskoj županiji.

Iz priloženog vidljivo je smanjenje broja požara otvorenog područja zbog izrazito povoljnih vremenskih uvjeta koji su nas pratili i ove godine, dok je došlo do velikog povećanja tehničkih intervencija u cestovnom prometu i drugih tehničkih intervencija.

Na intervencijama smo odradili 2302 sata, prijeđeno je 10696 km, utrošeno je: 4955 l goriva, 597.222 l vode, 3 kg praha i 220 l pjene.

U 2016. godini izdali smo 2600 Dozvola za loženje vatre na otvorenom prostoru.

**1. Značajnije intervencije na području Grada Buja:**

- 28.01.2016. Požar osobnog automobila, Kremenje
- 10.02.2016. Požar objekta, Kremenje
- 12.02.2016. Tehnička intervencija na brodici, Kanegra
- 27.02.2016. Požar osobnog vozila, Krasica
- 20.03.2016. Požar dimovodnog kanala, Marušići
- 07.05.2016. Požar otvorenog prostora, Cesta Buje Krasica
- 22.05.2016. Požar otvorenog prostora, Oskoruš
- 02.07.2016. Požar objekta, Kaštel
- 20.07.2016. Traganje za nestalom osobom, Oskoruš
- 02.08.2016. Požar osobnog vozila, Koparska ulica
- 31.08.2016. Tehnička intervencija u prometu, Plovanija
- 22.09.2016. Tehnička intervencija u prometu, Digitronska bb
- 28.09.2016. Požar objekta, Momjanska ulica
- 24.12.2016. Požar objekta, Stanica

**2. Potrebe opremanja i razvoja:**

- Kupnja malog navalnog vozila za gašenje požara u starogradskoj jezgri
- Kupnja plovila za intervencije na moru
- Kupnja kemijskog vozila
- Kupnja vozila za prijevoz pitke vode, agregata. i šatora u slučaju većih elementarnih nepogoda

**3. Prijedlozi za poboljšanje sustava:**

- Hrvatske šume obavezati o stalnom održavanju protupožarnih požarnih putova u šumskim kompleksima
- Provesti akciju ograđivanja jama
- Provoditi redovne kontrole o stanju prilaznih puteva i prilaza u starogradskoj jezgri
- Opremanje i osposobljavanje pripadnika DVD Buje

**Program aktivnosti u provedbi posebnih mjera zaštite od požara od interesa za Općinu Brtonigla u 2016. godini.**

U programu aktivnosti u provedbi posebnih mjera zaštite od požara od interesa za Republiku Hrvatsku u 2016. godini, utvrđeni su i zadaci, odnosno obveze koje su dužne izvršiti i jedinice lokalne samouprave.

Program u provedbi posebnih mjera zaštite od požara od interesa za Republiku Hrvatsku temeljni je dokument koordinacije godišnjih aktivnosti državnih tijela, javnih ustanova, jedinica lokalne i područne (regionalne) samouprave, udruga građana te drugih organizacija u provedbi mjera zaštite od požara.

Na tematskoj sjednici Stožera civilne zaštite Općine koja je bila vezana uz pripremu ljetne protupožarne sezone u 2016. godini usvojen je Plan aktivnog uključenja na gašenje požara otvorenog prostora JVP Umag i svih subjekata zaštite od požara na području PVZ Umag za 2016. godinu i financijski plan osiguranih sredstava za provođenje zadaća tijekom ovogodišnje požarne sezone, te predložen za usvajanje Plana operativne provedbe Programa aktivnosti na području PVZ Umag. Zapovjednik JVP Umag obrazložio je ustroj zapovijedanja u akcijama gašenja požara otvorenog prostora, sustav prijema dojave o požaru i uključivanja u akciju gašenja požara vatrogasnih postrojbi, te angažiranje snaga prema stupnju ugroženosti.

Na temelju Zakona o zaštiti od požara i Programa aktivnosti Vlade RH u provedbi posebnih mjera zaštite od požara od interesa za Općinu Brtonigla u 2016. godini, načelnik općine Brtonigle donio je Plan operativne provedbe programa aktivnosti u provedbi posebnih mjera zaštite od požara na području općine za 2016. godinu.

**4. SLUŽBA CIVILNE ZAŠTITE VATROGASNE ZAJEDNICE ISTARSKO ŽUPANIJE**

Osnovna zadaća Službe Civilne zaštite je stručna i racionalna ispomoć tijelima lokalne i područne (regionalne) samouprave uvijek u okvirima Ustavnih i zakonskih prava i obveza. Uloga stručne službe u tom pogledu je stručna pomoć u obavljanju administrativno-stručnih poslova za potrebe stožera, opremanje i osposobljavanje članova stožera do koordinacije i stručno tehničkih poslova na suradnji sa sustavima zaštite i spašavanja susjednih općina, gradova do županije uvijek temeljem pozitivnih zakonskih propisa. Od osnivanja Službe, poslove su im povjerali Istarska županija, svih deset gradova, te trideset i jedna općina.

Tako uspostavljen sustav i organizacija bili su do sada na provjeri u nizu operativnih akcija spašavanja na području čitave županije-od potraga za nestalim osobama do šumskih požara i spašavanja iz mora.

U Istarskoj županiji se nakon donošenja Zakona o zaštiti i spašavanju krenulo s organizacijom sustava na način da se koriste postojeći resursi i organizacija, da sustav bude što racionalniji i time efikasniji, te da sustav bude kompatibilan i integriran u jedinstven sustav organizacije i zapovijedanja

Pored mnogih zadaća i obveza, Služba civilne zaštite učestvovala je u pripremi i organizaciji sjednice Stožera civilne zaštite Istarske županije u travnju i svibnju na kojoj su razmatrana pitanja u svezi programa aktivnosti u provedbi posebnih mjera zaštite od požara od interesa za Republiku Hrvatsku u 2016.g., i priprema za turističku sezonu, u listopadu, priprema za poplave i u prosincu sjednica u svezi provedbe mjera zaštite i spašavanja u slučaju zimskih uvjeta na području Istarske županije. Održano je ukupno 44 sjednica Stožera CZ.

Obilježavanje međunarodnog i nacionalnog dana Civilne zaštite održano je u Istarskoj županiji, Gradu Puli, Labinu i Pazinu.

Peti po redu Dani civilne zaštite, u organizaciji Službe civilne zaštite Vatrogasne zajednice Istarske županije, održani su u lipnju 2016.g. u Medulinu konferencijom na temu „Kruzeri i civilna zaštita“

U sklopu 5. Dana civilne zaštite u akvatoriju pulske luke održana je vježba "Pula 2016", sveobuhvatna javna vježba provjere spremnosti operativnih snaga za intervenciju.

U Topuskom je u ožujku 2016.g., održana 6. redovna skupština, a u listopadu u Rijeci 7. sjednica Skupštine Platforme hrvatskih županija i gradova za smanjenje rizika od katastrofa gdje je u radu Skupštine sudjelovala i Služba CZ

I u 2016.g. nastavljena je suradnja sa predstavnicima civilne zaštite Republike Slovenije i autonomne pokrajne Friuli-Venezia -Giulia Republike Italije uz podršku Istarske županije (resor međunarodne suradnje i europske integracije) u okviru Jadranske Euroregije sa ciljem podizanja razine sigurnosti civilnog stanovništva (domaćeg i turista), imovine te eko-sustava u regiji.

Zajedno s Zavodom za hitnu medicinu IŽ, pomagali protueksplozivnom odjelu PU Istarska u organizaciji dezaktiviranja minsko eksplozivnih naprava.

Za potrebe Istarske županije, a temeljem Zakona o sustavu CZ i Pravilnika o vođenju evidencije pripadnika operativnih snaga sustava civilne zaštite, Služba CZ izradila je evidenciju operativnih snaga u IŽ (postrojbe CZ JLS, HGSS, Crveni križ IŽ i Vatrogasna zajednica). Kontinuirano se vršio obilazak JLS te izvršne vlasti i osobe zadužene neposredno za provođenje sustava civilne zaštite te ih se upoznavalo sa zadaćama i aktivnostima JLS koji proizlaze iz Zakona o sustavu CZ i podzakonskih akata. Služba CZ je učestvovala u provođenju vježbi u osnovnim školama i vrtićima, te učestvovala u akcijama potrage za nestalim osobama.

## 5. CIVILNA ZAŠTITA (POSTROJBA)

Postrojba civilne zaštite osnivaju se kao potpora za provođenje mjera zaštite i spašavanja kojih su nositelji operativne snage zaštite i spašavanja koje se u okviru redovne djelatnosti bave zaštitom i spašavanjem te za provođenje mjera civilne zaštite.

Temeljem članka 17. Zakona o sustavu civilne zaštite postrojbe civilne zaštite jedinica lokalne i područne (regionalne) samouprave ustrojavaju se odlukom predstavničkog tijela jedinica lokalne i područne (regionalne) samouprave, na temelju procjene ugroženosti, i to na razini gradova kao postrojbe specijalističke namjene i postrojbe opće namjene.

Pravilnik o ustrojstvu, popuni i opremanju postrojbi civilne zaštite i postrojbi za uzbunjivanje („Narodne novine“ broj 111/07.) uređuje osobni i materijalni ustroj postrojbi civilne zaštite i postrojbi za uzbunjivanje po vrsti, sastavu i veličini, način popune postrojbi te oblik i sadržaj službene iskaznice pripadnika civilne zaštite.

Sukladno navedenim zakonskim odredbama Odlukom o ustrojavanju Postrojbe civilne zaštite Općine Brtonigle („Službene novine Općine Brtonigle“ broj 7/10), ustrojena je Postrojba civilne zaštite opće namjene.

I. Postrojbe civilne zaštite opće namjene u sastavu:

1. Tim opće namjene koji se sastoji se od 2 skupine i veličine je 20 pripadnika.

Postrojba je ustrojena sukladno pravilima struke u timove, skupine i ekipe, određeni su svi zapovjedni sastavi u potrebnom obimu kvalitete, te je svakom pripadniku određena njegova dužnost i raspored u postrojbi. Utvrđena su i mobilizacijska zborišta, a za svakog pripadnika postrojbe izrađen je mobilizacijski poziv u dva primjerka. Pozivni sustav za pripadnike civilne zaštite Općine razrađen je prema načelu samopozivanja, čime je stvoren dio potrebnih uvjeta za uspješno funkcioniranje postrojbi.

Postrojba nije popunjena skupnom i osobnom opremom te bi njezino angažiranje u situacijama koje zahtijevaju takvu vrstu opreme i sredstava bilo otežano. Bez obzira što su pripadnici postrojbi birani prema zanimanjima, afinitetima i sposobnostima, za zahtjevnije zadaće zaštite i spašavanja, pripadnike postrojbi potrebno je dodatno obučiti i uvježbati, što bi trebala biti jedna od zadaća u narednom razdoblju.

Kod angažiranja snaga CZ treba imati na umu da se radi o pričuvnom sastavu kojega prije angažiranja treba mobilizirati u postrojbu i opremiti, a za što je potrebno određeno vrijeme (8 – 12 sati).

Snagama i sredstvima civilne zaštite u slučaju neposredne prijetnje, katastrofe i velike nesreće na području Općine zapovijeda Općinski načelnik .

Za sve navedene aktivnosti za izgradnju sustava za civilnu zaštitu na području Općine , trebaju se angažirati sve stručne službe općine, te pravne osobe i službi koji se bave djelatnostima zaštite i spašavanja.

## 6. PRAVNE OSOBE OD ZNAČAJA ZA SUSTAV CIVILNE ZAŠTITU NA PODRUČJU OPĆINE BRTONIGLA

U nastavku ovog Izvještaja kratko su opisane službe i pravni subjekti koji se u sustavu civilne zaštite zaštitom i spašavanjem bave u svojoj redovnoj djelatnosti, kao i neke specifične udruge građana značajne za sustav CZ u Općini.

Službe i pravne osobe koje imaju zadaće u sustavu civilne zaštite, a osobito one u vlasništvu Općine imaju obvezu uključivanja u sustav civilne zaštite kroz redovnu djelatnost, a posebno u slučajevima većih nesreća i katastrofa .

### 6.1. ZAVOD ZA JAVNO ZDRAVSTVO ISTARSKE ŽUPANIJE

U 2016. godini na području općine Brtonigla nije prijavljena niti jedna epidemija zarazne bolesti;

Nije prijavljena niti jedna zarazna bolest od općeg javnozdravstvenog značaja;

Na području općine Brtonigla nije evidentiran niti jedan ekološki incident;

Radi poboljšanja sustava dojava u slučajevima izvanrednih stanja kod pojave zarazne bolesti u epidemiološkom obliku ili kod pojave zaraznih bolesti od javnozdravstvenog značaja, kao i kod pojave neke druge bolesti ili smrti obratite se ispostavi Službe za epidemiologiju Zavoda za javno zdravstvo u Umagu na tel. 721-140, ili na mobitel 099 8105665 ili u Puli na tel. 529-017, 529-046, 529-047 ili na mobitel dežurnog epidemiologa 098 441821.

### 6.2. ZAVOD ZA HITNU MEDICINU ISTARSKE ŽUPANIJE

Tijekom 2016. godine ekipe Zavoda za hitnu medicinu Istarske županije odradile su ukupno 40860 intervencija od čega 14382 intervencija na terenu i 26478 u reanimacijskim prostorima-ambulantama Zavoda.

U Zavodu se kontinuirano provodi edukacija svih radnika po propisanim i licenciranim tečajevima iz područja osnovnog i naprednog održavanja života odraslih i djece, zbrinjavanja traumatoloških i drugih hitnih stanja. Određeni liječnici educirani su i za korištenje FAST ultrazvuka. Radnici se educiraju i za postupanje u slučajevima masovnih nesreća kroz provođenje godišnjih vježbi kojima se radnici vježbaju za izvanredne situacije.

Predlažemo u 2017. godini još bolju suradnju žurnih službi Istarske županije te provođenje edukacije – zajedničkih vježbi, koordinacije postupanja radnika svih službi za slučaj masovnih nesreća, a sve iz razloga što boljeg postupanja u slučaju izvanrednih događaja.

Pregled aktivnosti tijekom 2016. godine

ISPOSTAVA	TEREN	REANIMACIJSKI PROSTOR	UKUPNO
BUZET	466	2454	2920
LABIN	1753	8568	10321
PAZIN	1101	3594	4695
POREČ	2159	2896	5055
PULA	5885	372	6257
ROVINJ	1321	2068	3389
<b>UMAG</b>	<b>1697</b>	<b>6526</b>	<b>8223</b>
UKUPNO	14382	26478	40860

### 6.3. KOMUNALNO PODUZEĆE 6. MAJ d.o.o. UMAG

Tijekom 2016. godine nije bilo aktivnosti na području sustava civilne zaštite.

Izvanrednih aktivnosti (nesreća-događaj koji je prouzročen iznenadnim djelovanjem prirodnih sila, tehničko-tehnološkim akcidentima, a ugrožava zdravlje ljudi i životinja, odnosno uzrokuje štetu na materijalnim i drugim dobrima i okolišu) nije bilo.

Potrebe društva za razvoj i opremanje unutar zaštite i spašavanja su neznatne zbog karaktera komunalne djelatnosti koji obavljaju. Prijedloga za razvoj i opremanje unutar sustava zaštite i spašavanja za 2017. godinu nemaju..

### 6.4. ISTARSKI VODOVOD – BUZET

Pregled aktivnosti tijekom 2016. godine na području sustava civilne zaštite

#### 1.1. Redoviti pregledi, kontrole i umjeravanja na klornim stanicama na postrojenjima za kondicioniranje vode:

- Sv.Ivan (područje Grada Buzeta),
- Gradole (područje Općine Vižinada),
- Butoniga (područje Grada Buzeta),

#### 1.2. Redoviti pregledi, kontrole i umjeravanja na stanicama za dokloriranje vode:

- Beram (područje Grada Pazina),
- Šubjent (područje Općine Karojba),
- Kanfanar (područje Općine Kanfanar),
- Medici (područje Općine Oprtalj),
- Hlaji (područje Grada Buzeta),
- Stari Pazin (područje Grada Pazina),

Pregledi i kontrole se provode svakodnevno putem sustava daljinskog nadzora i upravljanja, preko uzimaoca uzoraka te preko zaposlenika koji periodički obilaze objekte na kojima se vrši kloriranje i dokloriranje.

Umjeravanje se vrši u pravilu jedanput tjedno, a po potrebi i češće. Servis i provjera ispravnost rada opreme i uređaja obavlja se jedanput godišnje, sve sukladno Planu intervencija u zaštiti okoliša na skladištima klora IVB.

Tijekom 2016. godine nije bilo izvanrednih aktivnosti, odnosno nije bilo tehničko-tehnoloških incidenata kojima bi bili ugroženi zdravlje ljudi i životinja kao i prouzročena šteta na materijalnim i drugim dobrima i okolišu.

Istarski vodovod d.o.o. Buzet za rješavanje izvanrednih aktivnosti unutar sustava civilne zaštite ima potrebna sredstva i opremu, s tim da eventualno nedostajuću opremu može u kratkom roku posuditi od drugih Vodovoda ili drugih tvrtki.

Istarski vodovod d.o.o. Buzet raspolaže sa slijedećim materijalno-tehničkim sredstvima:

- prenosivi PVC spremnici za vodu zapremine 1m<sup>3</sup> – 5 komada (u svakoj PJ po jedan)
- od materijalno – tehničkih sredstava raspolažemo sa ručnim, električnim i motornim alatom za potrebe održavanja i saniranja vodovodne mreže, a od prijenosnih i fiksnih elektroagregat i potopnih ili motornih pumpi:

Org. jedinica	Broj fiksnih i prijenosnih agregata	Broj potopnih ili motornih pumpi
PJ Buje	4	6
PJ Buzet	2	2
PJ Pazin	1	2
PJ Poreč	5	4
PJ Rovinj	4	6
RJ Proizvodnja	6	3
RJ Održavanje	3	0
UKUPNO:	25	22

Org. Jedinica	Broj osobnih vozila	Broj teretnih vozila	Broj rovokopača, traktora
PJ Buje	5(1)	15	3
PJ Buzet	4	6	2
PJ Pazin	4	10	2
PJ Poreč	12(7)	17	2
PJ Rovinj	8(1)	7	3
RJ Proizvodnja	5	5	0
RJ Stručne službe	21	1	0
RJ Održavanje	6	10	2
UKUPNO:	65	71	14

Napomena: U zagradi, u stupcu osobna vozila je broj mopeda!

- U Radnoj jedinici Proizvodnja na lokacijama izvorišta i uređaja za kondicioniranje vode Sv.Ivan, Gradole i Butoniga postoji posada 24 sata na dan.
- U dispečerskom centru dispečer operater također radi neprekidno 24 sata na dan.
- U Poslovnim jedinicama Buje, Poreč i Rovinj u ljetnim mjesecima (lipanj – rujanj) van radnog vremena uvodi se dežurstvo od 15,00 do 22,00 sata, a nakon toga do 07,00 sati idućeg jutra kao i vikendima i neradnim danima uvodi se pripravnost dok se u zimskim mjesecima uvodi samo pripravnost od 15,00 sati do 07,00 sati idućeg dana.
- U poslovnim jedinicama Buzet i Pazin te u Radnoj jedinici Održavanje se u ljetnim mjesecima (lipanj – rujanj) uvodi se pripravnost.

## 6.5. LUČKA UPRAVA UMAG-NOVIGRAD

Tijekom 2016. godine izuzev manjih incidentnih situacija, poput izlivanja mineralnih ulja s ribarskih plovila, u luci Novigrad (Mandrač), koje su sanirane neposredno po dojavi, nije bilo značajnih izvanrednih aktivnosti.

U sklopu sanacije gata pomorskog graničnog prijelaza, postavljen je novi hidrantski sustav.

Smatra se potrebitim nabaviti plovilo koje bi po karakteristikama bilo pogodno za hitne intervencije kod incidentnih situacija a naročito za spašavanje ugroženih života na moru te gašenja požara na plovnim objektima i na teško dostupnim mjestima s kopna.

## 6.6. LOVAČKO DRUŠTVO „LEPUS“

Članovi Lovačkog društva „Lepus“ Brtonigla tijekom 2016. godine, a sukladno planu i dinamici radova u lovištu izvršili održavanje 1 km šumskih prosjeka. Tijekom lovne godine 2015/16, a sukladno planu lova i provođenju mjera iz lovno gospodarske osnove, vršen je redoviti odstrjel lisica, u cilju svođenja na prihvatljivi broj kako bi se spriječila pojava ili širenje silvatične bjesnoće (Rabies lyssa), odnosno pojave urbane bjesnoće posredovanjem silvatičnih prijenosnika i rezervoara bolesti. Odstrijeljene lisice su predane ovlaštenoj veterinarskoj stanici, te do sada nije potvrđena bjesnoća i šuga kao „osobne“ bolesti ove vrste, što govori i dobrom gospodarenju lovištem, odnosno zdravoj populaciji životinjskih vrsta koje ga nastanjuju.

Tijekom 2016. godine nisu zabilježeni akcidenti u prirodi koji bi naštetili stabilnosti staništa, odnosno biljnim i životinjskim vrstama koje ga nastanjuju, niti nam je poznato da je evidentirana prisutnost bolesti kod ljudi koje prenose divlje životinje, odnosno zoonoze.

Kao i svake godine redovno se održavaju pojilišta sa vodom za divljač, održavaju se prosjeci za divljač, koja se redovito prebrojava. Provodilo se održavanje radi zaštite od opasnosti u slučaju požara. Redovno se održavaju poljski putevi i prolazi preko vodnih kanala u Dolini mirne.

## 6.7. GRADSKO DRUŠTVO CRVENOG KRIŽA BUJE

GDCK Buje je u protekloj godini izvršavalo neposredne zadaće

- aktivno sudjelovanje u radu stožera Civilne zaštite Gradova i Općina;
- izrada analize Procjene ugroženosti prema planovima zaštite i spašavanja gradova u kojima GDCK Buje djeluje;
- donijet novi Operativni plan djelovanja u kriznim situacijama prema novoj zakonskoj regulativi;

- edukacija članova Gradskog Interventnog tima ( u nastavku teksta GIT);
- nabava prema izrađenom godišnjem planu nabave opreme koja nedostaje, a prema utvrđenim standardima;
- ciljano edukacija stanovnika kroz specifične programe tečajeva prve pomoći i Službe traženja.

### **Sudjelovanje u radu stožera civilne zaštite**

Upućenim pozivom Grada Umaga u 2016. godini GDCK Buje prisustvuje zajedničkoj sjednici Stožera Civilne zaštite Gradova i Općina s područja Bujštine održanoj u mjesecu svibnju i to u smislu definiranja pripremnih aktivnosti za protupožarnu (i turističku) sezonu 2016. Članovi Stožera te predstavnici ostalih subjekata izvijestili prisutne o pripremanjima i spremnosti za protupožarnu sezonu u 2016. godini, a temeljem obveza iz prijedloga Programa aktivnosti u provedbi posebnih mjera zaštite od požara. Kroz godinu nije bilo novih zakazanih sjednica. Ujedno predstavnik GDCK Buje član je i ostalih Stožera Civilne zaštite Gradova i Općina na području djelovanja, međutim za ostale sjednice nije dobiven poziv. Stoga nam je nepoznato jesu li sjednice i održane.

U sklopu koordinacijske sjednice GDCK Buje uručio je 15 setova prve pomoći u vrijednosti većoj od 3.000,00 Kuna JVP-u Umag za sva vozila kako bi se obnovila postojeća oprema i na taj način podigla sigurnost vatrogasaca na terenu. Ujedno predstavnik GDCK Buje izvijestio je nadležne kako je osigurana pitka voda ukupne količine 2.500 l u slučaju višednevnih požara a u svrhu opskrbe vodom interventnih službi.

### **Operativni plan djelovanja u kriznim situacijama**

Skupština GDCK Buje je na svojoj redovitoj sjednici u ožujku donijela novi **Operativni plan djelovanja u kriznim situacijama**. Operativni plan djelovanja usklađen je s novom zakonskom regulativom, te je izvršeno usklađivanje s Planovima Civilne zaštite Gradova i Općina za područje djelovanja GDCK Buje.

### **Rad na edukaciji i opremanju članova git-a**

U 2016. godini GDCK Buje obavilo je nekoliko edukacija članova GIT-a, te je sukladno sredstvima koja su predviđena za djelatnost vezanu uz Krizne situacije i katastrofe vršilo opremanje prema utvrđenom godišnjem planu nabave. U 2017. godini planira se oformiti i educirati nove članove Gradskog Interventnog tima.

U 2016 godini članovi GIT-a prošli su nove edukacije vezane uz osposobljavanje u kriznim situacijama ističemo Training "Priprema i raspodjela hrane u terenskim uvjetima".

### **Edukacija timova prve pomoći**

Tijekom 2016. godine u dva navrata vršila se edukacija Ekipe prve pomoći kao dio operativnih snaga sustava civilne zaštite, a pripadnika GIT-a.

**A)** U mjesecu travnju na području Općine Grožnjan održan je prvi u nizu cjelodnevni trening novo oformljene seniorske ekipe Prve pomoći Crvenog križa Bujštine koju čine ujedno i aktivni članovi Gradskog Interventnog tima. Na više radnih pozicija raspoređenih na području čitavog grada ekipa je obnavljala znanje prve pomoći, a sve u okviru predviđene uloge unutar sustava Civilne zaštite, a definirane planovima Civilne zaštite naših Gradova i Općina, te u svrhu pripreme za nadolazeća natjecanja i smotri.

**B)** U mjesecu rujnu održan je trodnevni trening u Istarskim toplicama seniorskih ekipa Prve pomoći Crvenog križa Bujštine. Na ukupno 24 radnih pozicija raspoređenih na području čitavih toplica ekipa je obnavljala znanje prve pomoći, upotrebe AVD-a, izvlačenja, oživljavanja, a sve u svrhu predviđene uloge naših timova PP unutar sustava Civilne zaštite, a koje su definirane planovima Civilne zaštite naših Gradova i Općina, te pripreme za nadolazeća natjecanja.

**C)** U sklopu priprema u izvještajnom razdoblju GDCK Buje održalo je još:

- 4 puta jednodnevne treninge ekipa PP;
- sudjelovalo je s ekipom PP na Regionalnom natjecanju ekipa prve pomoći Republike Slovenije održanom u Sežani u svibnju mjesecu;

- održane individualne pripreme sa svakim pojedinim članom ekipe.

Timovi prve pomoći su tijekom cijele godine bili aktivni, te su uz redovite treninge, sudjelovali u osiguravanju brojnih manifestacija i sportskih događaja (školskih i klubskih), te vježbi evakuacija na Bujštini, kako slijedi:

#### D) Osiguranje s timovima PP ;

- tijekom cijele godine osiguravali smo sportske događaje (rukometne, odbojkaške košarkaške turnire) u školama, Buje Umag, Novigrad
- u svibnju osiguranje Festival "Istroveneto", Buje
- u svibnju osiguranje natjecanja u udičarenju, Umag
- u kolovozu osiguranje memorijalnog plivačkog maratona "Noa Zelić", Umag
- u prosincu osiguranje "HO HO HO Run", Božičine utrke Umag

#### E) Evakuacije ustanova i institucija taktičke vježbe ;

- u listopadu održana zajednička vježba u organizaciji Gospodarske škole Buje, a u suradnji s Javnom vatrogasnom postrojbom Umag i DVD-om iz Buje - u slučaju požara;
- u studenom mjesecu zajednička vježba u organizaciji SŠ "Vladimir Gortan" Buje, a u suradnji s Javnom vatrogasnom postrojbom Umag
- sudjelovanje na smotri prve pomoći koja je u svibnju održana u Velikoj Gorici, gdje su timovi PP GDCK Buje za građane održali pokazne vježbe uporabe AVD-a , te odradili edukaciju prve pomoći za prisutne ekipe osnovnih i srednjih škola.

#### OPREMA GIT-a U 2016. GODINI

U nastavku prilažemo tablicu s popisom trenutne opreme koju posjeduje GDCK Buje

#### Popis opreme GDCK Buje za djelovanje u katastrofama 08.08.2016

<i>R. broj</i>	<i>Naziv opreme</i>	<i>Komada</i>	<i>Potrebno</i>
1.	Šator model 350 35m <sup>2</sup>	1	3
2.	Šator obiteljski	2	5
3.	Poljski kreveti tip economy	10	30
4.	Kanistri 20l	1	8
5.	Podmetači vreća za spavanje	20	30
6.	Stolovi	2	5
7.	klupe	4	10
8.	Torba vreća za deke pax	6	4
9.	Radiostanice	8 amaterske	10
10.	Torbice pp BLS torba prof.	6	6
11.	Torbice pp	10	10
12.	Materijal opreme za pp	1 box	2 box
13.	Nosila	2	4
14.	Prijenosno računalo	2	2
15.	Set (metalni kovčeg )	1	4
16.	Kacige (crvene vatrogasne)	10	20
17.	Agregat 2kw	1	3
18.	Laka prikolica	1	1
19.	Stacionirane kuhinje	3	3
20.	deke	100	200
21.	Stolice plastične	7	20
22.	Kacige bijele prof. Mamaut	10	10

23	Lampe za kacige Mamaut	7	10
24	Metalne ljestve	2	2
25	Isušivači prostorija CFO-12E 220W	2	10
26	Obuhvatna nosila	1	1
27	Spinalna daska	1	1
28	Invalidska Kolica	2	-
29	Posteljina komplet (jedna osoba)	195	300
30	Jastučnice	50	100
31	Vreće za spavanje	19	20
32	Jastuci	20	100
33	Set plastike (beštek , tanjuri čaše)	3	5
34	Klima uređaj prijenosni 1300 Airwell	1	-
35	Lopate za punjenje pijeska	4	50
36	Plutače za spašavanje na moru	2	-
37	Voda za pranje	1000 l	
38	Pitka voda	50 l	
39	Ručnici	500	
40	Gumene čizme	5 pari	50 pari
41	Megafon	2	2
42	Torbe ruksaci	11	

### Edukacija stanovništva kroz programe

Osim već gore navedenih vježbi evakuacija osnovnih i srednjih škola i ustanova na Bujštini, GDCK Buje provelo je više tečaja edukacije stanovništva.

U sklopu obilježavanja Dana prve pomoći u subotu 12. rujna organizirali smo info-punkt u centru Grada Buja gdje su naši volonteri održali prezentaciju osnovnog održavanja života za građane, a građani su i sami imali priliku, uz nadzor instruktora, izvesti postupak oživljavanja na lutkama za reanimaciju. Odaziv građana bio je prilično velik. Tijekom cijele godine, održavali smo tečajeve prve pomoći za kandidate za vozače vozila na motorni pogon i zaposlenike u radnim organizacijama. Kroz ukupno 21 održanih tečajeva obučili smo prvoj pomoći 223 mladih vozača i 39 radnika.

Tijekom godine, održali smo i jedan tečaj Međunarodnog humanitarnog prava i Službe traženja za naše mlade članove Crvenog križa.

U tjednu Crvenog križa u mjesecu svibnju započeli smo sa provođenjem programa "Set to go", a radi se o pripremi građana na vanredne situacije kao što su potres, požari, poplava i slično. Građani su imali priliku složiti svoj ruksak za katastrofe, a nakon toga su im demonstratori pokazali pravilan set koji bi svako domaćinstvo trebalo imati u svom ruksaku za katastrofe. Ovaj program provodit ćemo primarno u 2017.godini.

### 6.8. HEP- ELEKTROISTRA PULA- POGON BUJE

Društvo je tijekom 2016.godine na području sustava civilne zaštite odradio sljedeće:

- redovna i interventna sječa raslinja ispod trasa elektroenergetskih distributivnih vodova u nadležnosti društva
- redovna ispitivanja zaštitnih uređaja za automatsko isključenje vodova u slučaju kvara u 35 i 10(20) kV postrojenjima.

Društvo je tijekom 2016.godine imalo dvije intervencije zbog gašenja požara:

- 31.12.2015/1.1.2016.-isključenje 10kV vodnog polja Vajda u TS 35/10kV Novigrad zbog gašenja požara trafostanice 10(20)/0,4kV Strada Kontesa u ulici Strada Kontesa u Novigradu
- 19.2.2016.isključenje 10kV vodnog polja Salvela u TS 35/10kV Novigrad zbog gašenja požara trafostanice 10(20)/0,4kV dajla 1 u Dajli.

Društvo je tijekom 2016.godine u elektroenergetskoj mreži unutar sustava signalizacije, regoistrirani su slijedeći značajniji kvarovi:

- Povremeni prekidi napajanja na cijelom području Pogona Buje uslijed olujnog grmljavinskog nevremena (5.3.-6.3.2016.godine)

- Prekid napajanja Grada Novigrada i okolice uslijed ispada TS35/10 KV Novigrad (25.5.2016. od 10:10 do 11:02)
- Prekid napajanja dijela Grada Umaga i okolice uslijed ispada TS 110/35/10(20)kV Katoro (17.11.2016. od 00.30 do 02:30)

## 6.9. VETERINARSKA STANICA RIJEKA d.o.o.

Veterinarska stanica Rijeka d.o.o. je u 2016. godini sklopila Ugovor o pružanju veterinarsko-higijeničarskih usluga na području Općine Brtonigla za razdoblje od 1.7.2016. do 30.6.2018. godine. U razdoblju do 30.12.2016. godine s javnih površina je pokupljena jedna lešina mačke. Drugih poziva nije bilo. Izvanrednih aktivnosti, nesreća – događaja prouzročenih iznenadnim djelovanjem prirodnih sila te tehničko-tehnološkim akcidentima koji bi ugrožavali zdravlje ljudi i životinja, odnosno uzrokovali štetu na materijalnim i drugim dobrima i okolišu, u čijem je saniranju sudjelovala Veterinarska stanica Rijeka tijekom 2016. godine nije bilo.

Budući da Veterinarska stanica Rijeka d.o.o. ima javne ovlasti u sustavu provedbe veterinarske djelatnosti za obavljanje poslova iz čl. 109. stavak 3. Zakona o veterinarstvu (NN 82/13 i 148/13) za epizootiološku jedinicu Brtonigla provode se sljedeće naređene mjere zaštite životinja od zaraznih i nametničkih bolesti:

- Imunoprolaktičke mjere u svrhu sprječavanja pojave bolesti (cijepjenje pasa protiv bjesnoće i dehelmintizacija)
- Dijagnostičke mjere u svrhu otkrivanja, suzbijanja i sikorjenjivanja zaraznih i nametničkih bolesti domaćih životinja (IAK, leptospiroza, tuberkuloza goveda, bruceloza goveda, ovaca i koza, trihinelozna domaćih i divljih svinja) i dr. mjere u skladu s Naredbom.

Prema evidenciji Veterinarske stanice Rijeka d.o.o. na području Općine Brtonigla ima 384 psa, 175 goveda, 300 ovaca i koza, 25 konja i magaraca te 200 svinja.

## 7. ZAKLJUČAK

Iz ovog Izvješća koji sadrži skraćenu analizu stanja sustava civilne zaštite na području Općine možemo konstatirati:

1. Općina Brtonigla ima „Procjenu ugroženosti stanovništva, materijalnih i kulturnih dobara“ , „Plan zaštite i spašavanja“ i „Plan civilne zaštite“.
2. Ustrojen je Stožer civilne zaštite Općine, a članovi Stožera imenovani su u skladu sa svim pozitivnim zakonskim propisima. Stožer ja sastavljen od stručnih osoba sa područja Općine i šire, te je na visokoj razini kompetencije za ispunjavanje zadaća CZ.
3. Općina Brtonigla raspolaže sa dovoljnim operativnim snagama u sustavu civilne zaštite od stalno aktivnih snaga (JVP, Postrojbu CZ, Dom zdravlja, Komunalno poduzeće, Vodoprivreda) . Najveći dio ovih subjekata dostavio je svoja cjelovita izvješća koje je Općinsko vijeće usvojilo, tako da je u ovom izvješću prikazan samo sažetak njihovog djelovanja u sustavu civilne zaštite.
4. Prema ovom Izvještaju pa i analizi, stanje sustava civilne zaštite u Općini Brtonigla je na razini koja osigurava uspješno funkcioniranje sustava civilne zaštite kako u redovitim aktivnostima tako i u izvanrednim situacijama.
5. Sukladno zakonskim odredbama ustrojena je postrojba civilne zaštite opće namjene Općine Brtonigla.
6. Smjernicama za razvoj zaštite i spašavanja za Općinu Brtonigla u razdoblju 2016-2019.godina, definirana su međusobna prava i obveze svih subjekata zaštite i spašavanja kroz plansko pripremanje, osposobljavanje, opremanje i uvježbavanje njihovih organiziranih operativnih snaga kao i način međusobne koordinacije u izvršavanju zadaća zaštite i spašavanja sa ciljem što kvalitetnijeg razvoja sustava zaštite i spašavanja.



Temeljem članka 17. stavka 1. alineja 1. Zakona o sustavu civilne zaštite (NN- 82/15) i članka 38 Statuta Općine Brtonigla Statuta Općine Brtonigla (Službene novine Općine Brtonigla br.25/09 25/12, 03/13 i 08/13-proč.tekst) Općinsko vijeće Općine Brtonigla, na svojoj 34. sjednici održanoj dana 05. travnja 2017.godine, donosi

**ZAKLJUČAK**  
**o prihvatanju Godišnje plana razvoja sustava civilne zaštite**  
**na području Općine Brtonigle za 2017. godinu**

**I.**

Prihvaća se Godišnji plan razvoja sustava civilne zaštite na području Općina Brtonigla za 2017. godinu.

**II.**

Godišnji program iz točke I. ovoga Zaključka sastavni je dio istog.

**III.**

Ovaj Zaključak stupa na snagu danom donošenja, a isti će se objaviti se u Službenim novinama Općine Brtonigla.

KLASA:814-03/17-30/01

URBROJ:2105/04-01-17-4

Brtonigla, 05. travnja 2017.godine

Predsjednik Općinskog vijeća  
Ezio Barnaba' v.r.

Temeljem članka 17. stavka 1. alineja 1. Zakona o sustavu civilne zaštite (NN- 82/15) i članka 38 Statuta Općine Brtonigla Statuta Općine Brtonigla (Službene novine Općine Brtonigla br.25/09 25/12, 03/13 i 08/13-proč.tekst) Općinsko Vijeće Općine Brtonigla, na svojoj . sjednici održanoj dana 2017. godine, usvaja

**GODIŠNJI PLAN RAZVOJA SUSTAVA CIVILNE ZAŠTITE**  
**NA PODRUČJU OPĆINA BRTONIGLA**  
**ZA 2017. GODINU**

Slijedom Analize stanja sustava civilne zaštite na području Općine Brtonigla za 2016. godinu, te Smjernica za organizaciju i razvoj sustava civilne zaštite na području Općine Brtonigla, donosi se godišnji plan aktivnosti za 2017. godinu:

1. **Općinsko vijeće** donosi:
  - a. Analizu stanja sustava civilne zaštite za 2017. godinu
  - b. Godišnji plan razvoja sustava civilne zaštite s trogodišnjim financijskim učincima
  
2. **Načelnik** donosi:
  - a. Plan vježbi civilne zaštite
  - b. Plan djelovanja civilne zaštite
  - c. rješenje o imenovanju povjerenika i zamjenika povjerenika civilne zaštite
  - d. rješenje o imenovanju radne grupe za izradu procjene rizika

- e. rješenje o imenovanju članova stožera civilne zaštite Općine Brtonigla
- 3. Stožer civilne zaštite**
- održava sjednice prema ukazanoj potrebi
  - edukacija o Sustavu Civilne zaštite
- 4. Javna vatrogasna postrojba Umag**
- Provodi obuku djelatnika JVP Umag
- 5. Hrvatski crveni križ-Gradski odbor CK Buje**
- provodi edukaciju na temu pružanja prve pomoći
- 6. Postrojba civilne zaštite**
- smotra civilne zaštite
  - edukacija o sustavu civilne zaštite
- 7. Povjerenici civilne zaštite**
- imenovanje povjerenika civilne zaštite
  - povjerenici se opremaju majicama, radnim kombinezonima, rukavicama, kapama, prslucima
  - povjerenici prolaze isti program uvježbavanja kao i članovi Postrojbe CZ
- 8. Pravne osobe koje pružaju usluge**
- potpisivanje ugovora o međusobnoj suradnji s pravnim osobama navedenim u Odluci o određivanju operativnih snaga sustava civilne zaštite i pravnih osoba od interesa za sustav civilne zaštite
  - dostava izvadaka iz Plana djelovanja civilne zaštite pravnim osobama iz Odluke
- 9. Edukacije djece u osnovnim školama i vrtićima**
- vježba evakuacije

**IZVOD IZ PRORAČUNA O VISINI OSIGURANIH SREDSTAVA ZA  
ORGANIZACIJU I RAZVOJ SUSTAVA CIVILNE ZAŠTITE OPĆINE BRTONIGLA**

Red.	OPIS POZICIJE	PLANIRANO u 2017. god.	PLANIRANO za 2018. god.	PLANIRANO za 2019. god.
<b>1.</b>	<b>OPERATIVNE SNAGE</b>			
<b>1. 1.</b>	<b>Stožer civilne zaštite</b>			
1.1.1.	Priprema i provedba edukacije	<b>5.000,00</b>	<b>5.000,00</b>	<b>5.000,00</b>
<b>1.2.</b>	<b>Zapovjedništvo i postrojbe vatrogastva</b>			
1.2.1.	Javna vatrogasna postrojba Grada Umaga	<b>133.517,00</b>	<b>133.517,00</b>	<b>133.517,00</b>
1.2.2.	Postrojba civilne zaštite – smotriranje	-	-	-
1.2.3.	Postrojba civilne zaštite - opremanje	-	-	-
1.2.4.	Povjerenici civilne zaštite – opremanje i uvježbavanje	-	-	-
	<b>U K U P N O</b>	<b>138.517,00</b>	<b>138.517,00</b>	<b>138.517,00</b>

<b>2.</b>	<b>UDRUGE GRAĐANA: (HGSS, planinari, kinolozi, radioamateri, aero klubovi i dr.)</b>			
2.1.1.	Gradski Crveni križ Buje	<b>22.797,00</b>	<b>22.797,47</b>	<b>22.797,47</b>
	<b>U K U P N O</b>	<b>22.797,00</b>	<b>22.797,47</b>	<b>22.797,47</b>
<b>3.</b>	<b>OSTALE AKTIVNOSTI U SUSTAVU CIVILNE ZAŠTITE</b>			
3.1.	<b>Izrada zakonskih dokumenata- Procjena rizika i Plana djelovanja</b>	-	-	-
	<b>U K U P N O</b>	-	-	-
<b>4.</b>	<b>SLUŽBE I PRAVNE OSOBE KOJIMA JE U SUSTAVU CZ ZAŠTITA I SPAŠAVANJE REDOVITA DJELATNOST:</b> Hitna pomoć, javno zdravstvo, socijalna služba, veterinarska služba, zaštita bilja, zaštita okoliša, javna poduzeća za održavanje komunalne infrastrukture (vodovod, kanalizacija, čistoća, groblja, i drugo) kao i pravne osobe koje se bave građevinskom, prijevoznikom, turističkom i drugim djelatnostima od interesa za sustav civilne zaštite.	<b>260.300,00</b>	<b>260.299,87</b>	<b>260.300,00</b>
4.1.	HMP Umag	<b>39.756,00</b>	<b>39.756,00</b>	<b>39.756,00</b>
4.2.	Sufinanciranje kredita za Opću bolnicu Pula	-	<b>34.693,00</b>	<b>62.214,00</b>
	<b>UKUPNO</b>	<b>300.056,00</b>	<b>334.748,87</b>	<b>362.270,00</b>
	<b>SVEUKUPNO ZA SUSTAV CIVILNE ZAŠTITE</b>	<b>461.370,00</b>	<b>496.063,34</b>	<b>523.584,47</b>

KLASA:814-03/17-30/01

URBROJ:2105/04-01-17-1

Brtonigla, 28. veljače 2017.godine

Predsjednik Općinskog vijeća  
Ezio Barnaba' v.r.

REPUBLIKA HRVATSKA - REPUBBLICA DI CROAZIA  
 ISTARSKA ŽUPANIJA - REGIONE ISTRIANA  
 Općina Brtonigla - Comune di Verteneglio  
 OPĆINSKO VIJEĆE - CONSIGLIO COMUNALE  
 52474 Brtonigla – Verteneglio, Trg Sv. Zenona / Piazza S. Zenone 1  
 Tel. & Fax: +385 (0)52 774-174  
 E-mail: [info@brtonigla-verteneglio.hr](mailto:info@brtonigla-verteneglio.hr)  
[www.brtonigla-verteneglio.hr](http://www.brtonigla-verteneglio.hr)

KLASA: 350-05/15-50/03

URBROJ: 2105/04-01-17-14

Brtonigla, 05. travnja 2017. godine

Na temelju članka 27. Zakona o lokalnoj i područnoj (regionalnoj) samoupravi NN – 33/01, 60/01, 129/05, 109/07, 125/08, 36/09, 150/11, 144/12, 19/13- proč.tekst, 137/15), članka 52. Statuta Općine Brtonigla (Službene novine Općine Brtonigla br. 25/09, 5/12, 3/13 i 8/13 – proč.tekst) te članka 5. Odluke o uvjetima, načinu i postupku gospodarenja nekretninama u vlasništvu Općine Brtonigla (Službene novine Općine Brtonigla broj 25/09, 03/13, 15/13 i 1/16), Općinsko vijeće Općine Brtonigla, na svojoj 34. sjednici održanoj dana 05. travnja 2017. godine, donosi sljedeću

## ODLUKU o kupnji nekretnina u naselju Brtonigla

### Članak 1.

Ovom Odlukom Općinsko vijeće Općine Brtonigla odobrava kupnju izravnom pogodbom, nekretnina označenih kao:

- ½ suvlasničkog dijela k.č.br. 738 k.o. Brtonigla, ukupne površine 8283m<sup>2</sup>, odnosno površine dijela od 4142 m<sup>2</sup> upisane kao oranica i vinograd u z.k.ul. 625 pri Općinskom sudu u Puli, Stalna služba u Bujama-Buie
- 1/3 suvlasničkog dijela k.č.br. 805/3 k.o. Brtonigla, ukupne površine 1850 m<sup>2</sup>, odnosno površine dijela od 617 m<sup>2</sup> upisane kao oranica u z.k.ul. 625 pri Općinskom sudu u Puli, Stalna služba u Bujama-Buie
- 1/3 suvlasničkog dijela k.č.br. 805/5 k.o. Brtonigla, ukupne površine 1560 m<sup>2</sup>, odnosno površine dijela od 520 m<sup>2</sup> upisane kao oranica u z.k.ul. 625 pri Općinskom sudu u Puli, Stalna služba u Bujama-Buie.

Nekretnine iz stavka 1. ovoga članka nalaze se izvan granica građevinskog područja naselja Brtonigla.

### Članak 2.

Nekretnine iz članka 1. ove Odluke otkupljuju se za kupoprodajnu cijenu u iznosu od 105.580,00 kuna, i to kako slijedi:

- ½ suvlasničkog dijela k.č.br. 738 k.o. Brtonigla, za kupoprodaju cijenu u iznosu od 82.840,00 kn koja se ima isplatiti razmjerno suvlasničkom udjelu Pauluzzi Gianfrancu, Italija, Via Timigniano 59/02, Pauluzzi Deani, Italija, Trieste, Via Timignano 59/02 i Pauluzzi Donatelli, Italija, Carlino, Via IV novembre 12 A.
- 1/3 suvlasničkog dijela k.č.br. 805/3 k.o. Brtonigla, ukupne površine 1850 m<sup>2</sup>, odnosno površine dijela od 617 m<sup>2</sup>, za kupoprodaju cijenu u iznosu od 12.340,00 kn koja se ima isplatiti Pauluzzi Deani, Italija, Trieste, Via Timignano 59/02
- 1/3 suvlasničkog dijela k.č.br. 805/5 k.o. Brtonigla, ukupne površine 1560 m<sup>2</sup>, odnosno površine dijela od 520 m<sup>2</sup> za kupoprodaju cijenu u iznosu od 10.400,00 kn, koja se ima isplatiti Pauluzzi Deani, Italija, Trieste, Via Timignano 59/02

Kupoprodajne cijene iz prethodnog stavka ovog članka isplatit će se imenovanima suvlasnicima u roku od 90 (devedeset) dana od dana sklapanja ugovora.

Kupoprodajne cijene iz stavka 1. ovoga članka utvrđene su sukladno podacima o tržišnoj vrijednosti nekretnina u k.o. Brtonigla izdanim od Ministarstva financija - Porezna uprava, Ispostave Poreč, KLASA: 410-20/16-01/340, URBROJ:513-07-28-07/16-2 od 19. rujna 2016.godine, kojim se vrijednost poljoprivrednog zemljišta u k.o. Brtonigla utvrđuje u iznosu od 20,11 kn/m<sup>2</sup>.

### Članak 3.

Ovlašćuje se Općinski načelnik Općine Brtonigla da pristupi izradi parcelacijskog elaborata radi cijepanja, odnosno razvrgnuća suvlasničke zajednice na predmetnim nekretninama te da izvrši prenamjenu zemljišta u skladu sa odredbama Zakona o poljoprivrednom zemljištu.

### Članak 4.

Troškove izrade parcelacijskog elaborata, troškove javnobilježničke ovjere Kupoprodajnih ugovora i Potvrda o isplati kupoprodajnih cijena, te trošak uknjižbe prava vlasništva snosi Općina Brtonigla kao i druge eventualno nastale troškove.

### Članak 5.

Ovlašćuje se Općinski načelnik Općine Brtonigla da u roku od 8 (osam) dana od dana stupanja na snagu ove Odluke, sklopi kupoprodajne ugovore za nekretnine iz točke 1. ove Odluke.

Zadužuje se Jedinostveni upravni odjel Općine Brtonigla da izvrši plaćanja sukladno odredbama ove Odluke po zaprimanju javnobilježnički ovjerenih Ugovora o kupoprodaji nekretnine iz točke 1. ove Odluke.

### Članak 6.

Sredstva za kupoprodaju iz ove Odluke osigurana su u Proračunu Općine Brtonigla za 2017. godinu u stavci kupnja i izvlaštenje nekretnine pozicija 277 konto 41112.

**Članak 7.**

Ova Odluka stupa na snagu danom donošenja, a ista će se objaviti i u Službenim novinama Općine Brtonigla.

**OPĆINSKO VIJEĆE OPĆINE BRTONIGLA**

Predsjednik  
Ezio Barnaba' v.r.



Na temelju članka 35. Zakona o lokalnoj i područnoj (regionalnoj) samoupravi (NN – 33/01, 60/01, 129/05, 109/07, 125/08, 36/09, 150/11, 144/12, 18/13-proč.tekst i 137/15 ), čl. 35. i 391. Zakona o vlasništvu i drugim stvarnim pravima (NN – 91/96, 68/98, 137/99, 22/00, 129/00, 114/01, 79/06, 141/06, 38/09, 153/09, 143/12 i 152/14), čl. 52. Statuta Općine Brtonigla (Službene novine Općine Brtonigla br.25/09, 25/12, 03/13 i 08/13-proč.tekst), Odluke o uvjetima i kriterijima za kupnju stanova, neizgrađenog građevinskog zemljišta za gradnju obiteljskih kuća i izgrađenih obiteljskih kuća u sklopu realizacije Programa zadovoljavanja stambenih potreba građana Općine Brtonigla po povoljnijim uvjetima Službene novine Općine Brtonigla br.25/09 i 15/11), Pravilnika o utvrđivanju prometne vrijednosti nekretnina (Službene novine broj 06/03) Općinsko vijeće Općine Brtonigla na dana svojoj 34. sjednici , održanoj dana 05. travnja 2017. godine, donosi sljedeću

**ODLUKU****o raspisivanju natječaja za kupnju stanova, obiteljskih kuća i zemljišta u sklopu realizacije Programa zadovoljavanja stambenih potreba građana Općine Brtonigla po povoljnijim uvjetima****I.**

Ovom Odlukom Općinski načelnik Općine Brtonigla raspisuje natječaj za prikupljanje zahtjeva za kupnju stanova, neizgrađenog građevinskog zemljišta za gradnju obiteljskih kuća i izgrađenih obiteljskih kuća ( u daljnjem tekstu: Zahtjevi za kupnju) u sklopu realizacije Programa zadovoljavanja stambenih potreba građana Općine Brtonigla po povoljnijim uvjetima sukladno odredbama Odluke o uvjetima i kriterijima za kupnju stanova, neizgrađenog građevinskog zemljišta za gradnju obiteljskih kuća i izgrađenih obiteljskih kuća Službene novine Općine Brtonigla broj 25/09 i 15/11) te utvrđivanje Liste reda prvenstva radi donošenja Odluke o odabiru podnositelja zahtjeva sa najvećim brojem ostvarenih bodova i o sklapanju ugovora o prodaji i temeljem iste donošenja zaključka o odobravanju zahtjeva za kupnju zemljišta za gradnju obiteljske kuće, obiteljskih kuća i stanova.

**II.**

U natječaju za prikupljanjem pisanih zahtjeva iz toč. I. ove Odluke, izlaže se sljedeća nekretnina:

**I/Naselje Fiorini**

1. 241/431 suvlasničkog dijela k.č.br.448/2 zgr. k.o. Brtonigla upisane pri Općinskom sudu u Puli – Zemljišnoknjižnom odjelu Buje-Buie u z.k.ul. 2631 gosp. zgrada 1 površine 67 m<sup>2</sup>, gosp. zgrada 2 površine 90 m<sup>2</sup> i dvorište površine 705 m<sup>2</sup>, što je na Skici izmjere izrađene od strane Geodetskog ureda Mataija d.o.o. Umag od 12. lipnja 2009.godine označeno slovom B.

Početna cijena utvrđuje se u iznosu od 28.085,00 Eur u kunama prema srednjem tečaju HNB na dan plaćanja.

Kupac nekretnine će o svom trošku izraditi potrebne projekte i geodetske elaborate te ishoditi potrebne dozvole radi cijepanja odnosno razvrgnuća suvlasničke zajednice nekretnine koja se u ovom natječaju izlaže prodaji u suvlasničkom dijelu.

Kupac nekretnine će o svom trošku izvršiti eventualnu prenamjenu zemljišta u skladu sa odredbama Zakona o poljoprivrednom zemljištu.

Kupac nekretnine se prilikom ishodovanja potrebnih dozvola za gradnju dužni na kupljenim nekretninama poštovati uvjete Općine Brtonigla i drugih ovlaštenih pravnih osoba u vezi izgradnje planirane komunalne i druge infrastrukture.

Na nekretnini koja se izlaže u ovom prodaji nije upisano pravo služnosti u korist pravnih osoba čije instalacije eventualno opterećuju predmetne nekretnine.

Kupac nekretnine na kojoj postoji teret raznih instalacija, u slučaju intervencije ili sličnih radova na instalacijama, dužan je osigurati nesmetan pristup instalacijama ovlaštenim djelatnicima radi izvođenja radova.

Eventualna izmještanja instalacija, priključaka i objekata koja su teret na predmetnim zemljištem, kupac zemljišta izvršiti će o svom trošku u skladu s posebnim uvjetima nadležnih pravnih osoba.

U slučaju postojanja posjeda treće osobe na nekretninama, kupac je dužan o svom trošku osloboditi nekretninu od stvari i osoba.

Nekretnina se izlaže prodaji prema načelu «viđeno – kupljeno», što isključuje sve naknadne prigovore kupca.

### III.

Pravo kupnje, dokazi, bodovanje, analize, postupak otvaranja i odabira te ostali uvjeti provest će se sukladno Odluci o raspisivanju natječaja za kupnju stanova, obiteljskih kuća i zemljišta u sklopu realizacije Programa zadovoljavanja stambenih potreba građana Općine Brtonigla Službene novine Općine Brtonigla broj 25/09 i 05/11 )

### IV.

Zadužuje se Komisija za provedbu postupka natječaja za prodaju, zakup i najam nekretnina u vlasništvu Općine Brtonigla za provedbu postupka otvaranja ponuda, utvrđivanja bodova pojedinih i predlaganja ponuditeljima sa najvišim brojem ostvarenih bodova sukladno Odluci o uvjetima i kriterijima za kupnju stanova, neizgrađenog građevinskog zemljišta za gradnju obiteljskih kuća i izgrađenih obiteljskih kuća u sklopu realizacije Programa zadovoljavanja stambenih potreba građana Općine Brtonigla po povoljnijim uvjetima Službene novine Općine Brtonigla broj 25/09 i 05/11).

### V.

Plaćanje kupoprodajne cijene za nekretnine iz točke II. ove odluke određuje se u roku od 8 (osam) dana od dana sklapanja Ugovora.

### VI.

Općinski načelnik Općine Brtonigla pridržava pravo ne odabrati najpovoljnijeg ponuditelja za nekretninu iz ovog natječaja te poništi raspisani natječaj iz ove Odluke u cijelosti, bez posebnog obrazloženja.

### VII.

Općinski načelnik Općine Brtonigla zadužuje Jedinstveni upravni odjel za objavu natječaja iz ove Odluke.

### VIII.

Rok za dostavu ponude određuje se na 8 (osam) dana. Dan objave na oglasnoj ploči smatra se danom raspisivanja natječaja.

### IX.

Ova Odluka stupa danom donošenja, a ista će se objaviti i u Službenim novinama Općine Brtonigla.

KLASA: 944-05/15-50/03

URBROJ:2105/04-01-17-5

Brtonigla, 05. travnja 2017.godine

OPĆINSKO VIJEĆ OPĆINE BRTONIGLA

Predsjednik

Ezio Barnaba' v.r.

Na temelju članka 48. Zakona o lokalnoj i područnoj (regionalnoj) samoupravi (NN – 33/01, 60/01, 129/05,109/07, 125/08, 36/09, 150/11, 144/12, 18/13-proč.tekst i 137/15), čl. 35. i 391. Zakona o vlasništvu i drugim stvarnim pravima (NN – 91/96, 68/98, 137/99, 22/00, 73/00, 129/00, 114/01, 79/06, 141/06, 38/09, 153/09 i 143/12), čl. 52. Statuta Općine Brtonigla (Službene novine Općine Brtonigla br.25/09 25/12, 03/13 i 08/13-proč.tekst), Odluke o uvjetima i kriterijima za kupnju stanova, neizgrađenog građevinskog zemljišta za gradnju obiteljskih kuća i izgrađenih obiteljskih kuća u sklopu realizacije Programa zadovoljavanja stambenih potreba građana Općine Brtonigla po povoljnijim uvjetima (Službene novine Općine Brtonigla br.25/09, 05/11 i 03/13) Pravilnika o utvrđivanju prometne vrijednosti nekretnina (Službene novine broj 06/03) te Odluke o raspisivanju natječaja za kupnju stanova, obiteljskih kuća i zemljišta u sklopu realizacije Programa zadovoljavanja stambenih potreba građana Općine Brtonigla (KLASA: 944-05/16-50/30URBROJ: 2105/04-02/01-16-2 od 27. siječnja 2016.godine), Općinski vijeće Općine Brtonigla, raspisuje i objavljuje sljedeći

**NATJEČAJ ZA PRIKUPLJANJE ZAHTJEVA****za kupnju stanova, neizgrađenog građevinskog zemljišta za gradnju obiteljskih kuća i izgrađenih obiteljskih kuća u sklopu realizacije Programa zadovoljavanja stambenih potreba građana Općine Brtonigla po povoljnijim uvjetima**

1. Predmet natječaja je prikupljanje zahtjeva za kupnju stanova, neizgrađenog građevinskog zemljišta za gradnju obiteljskih kuća i izgrađenih obiteljskih kuća ( u daljnjem tekstu: Zahtjevi za kupnju) u sklopu realizacije Programa zadovoljavanja stambenih potreba građana Općine Brtonigla po povoljnijim uvjetima sukladno odredbama Odluke o uvjetima i kriterijima za kupnju stanova, neizgrađenog građevinskog zemljišta za gradnju obiteljskih kuća i izgrađenih obiteljskih kuća u sklopu realizacije Programa zadovoljavanja stambenih potreba građana Općine Brtonigla po povoljnijim uvjetima ( Službene novine Općine Brtonigla broj 25/09 i 05/11) te utvrđivanje Liste reda prvenstva radi donošenja Odluke o odabiru podnositelja zahtjeva sa najvećim brojem ostvarenih bodova i o sklapanju ugovora o prodaji i temeljem iste, donošenja zaključka o odobravanju zahtjeva za kupnju zemljišta za gradnju obiteljske kuće, obiteljskih kuća i stanova.
2. U ovom natječaju za prikupljanjem pisanih zahtjeva za kupnju stanova, neizgrađenog građevinskog zemljišta za gradnju obiteljskih kuća i izgrađenih obiteljskih kuća u sklopu realizacije Programa zadovoljavanja stambenih potreba građana Općine Brtonigla po povoljnijim uvjetima izlaže se:

**I/Naselje Fiorini**

1. 241/431 suvlasničkog dijela k.č.br.448/2 zgr. k.o. Brtonigla upisane pri Općinskom sudu u Puli – Zemljišnoknjižnom odjelu Buje-Buie u z.k.ul. 2631 gosp. zgrada 1 površine 67 m<sup>2</sup>, gosp. zgrada 2 površine 90 m<sup>2</sup> i dvorište površine 705 m<sup>2</sup>, što je na Skici izmjere izrađene od strane Geodetskog ureda Mataija d.o.o. Umag od 12. lipnja 2009.godine označeno slovom B.

Početna cijena utvrđuje se u iznosu od 28.085,00 Eur u kunama prema srednjem tečaju HNB na dan plaćanja.

2. Kupac nekretnine će o svom trošku izraditi potrebne projekte i geodetske elaborate te ishoditi potrebne dozvole radi cijepanja odnosno razvrnuća suvlasničke zajednice nekretnine koja se u ovom natječaju izlaže prodaji u suvlasničkom dijelu.

Kupac nekretnine prilikom ishodovanja potrebnih dozvola za gradnju dužan je na kupljenoj nekretnini poštovati uvjete Općine Brtonigla i drugih ovlaštenih pravnih osoba u vezi izgradnje planirane komunalne i druge infrastrukture.

Kupac nekretnine na kojoj postoji teret raznih instalacija, u slučaju intervencije ili sličnih radova na instalacijama, dužan je osigurati nesmetan pristup instalacijama ovlaštenim djelatnicima radi izvođenja radova. Eventualna izmještanja instalacija, priključaka i objekata koja su teret na predmetnim zemljištem, kupac zemljišta izvršiti će o svom trošku u skladu s posebnim uvjetima nadležnih pravnih osoba.

U slučaju postojanja posjeda treće osobe na nekretnini, kupac je dužan o svom trošku osloboditi nekretninu od stvari i osoba.

Nekretnina se izlaže prodaji prema načelu «viđeno – kupljeno», što isključuje sve naknadne prigovore kupca.

Općina Brtonigla ne odgovara za eventualnu neusklađenost podataka koji se odnose na površinu, kulturu ili namjenu nekretnina, a koji mogu proizaći iz katastarske, zemljišnoknjižne i druge dokumentacije i stvarnog stanja u prostoru .

**4.** Pravo kupnje zemljišta za gradnju obiteljskih kuća, izgrađenih obiteljskih kuća i stanova ima hrvatski državljanin s prebivalištem na području Općine Brtonigla, kao on i članovi njegovog domaćinstva navedeni u zahtjevu:

- nisu otkupili stan po odredbama Zakona o prodaji stanova na kojima postoji stanarsko pravo (NN-43/92 – proć.tekst, 69/92, 25/93, 26/93,48/93, 2/94, 29/94, 44/94, 47/94, 58/95, 11/96, 11/97, 68/98, 96/99, 120/00, 94/01 i 78/02),
- nisu sklopili Ugovor o kreditu prema odredbama Zakona o Fondu za dugoročno financiranje stanogradnje uz potporu države (NN-109/97) i
- nisu vlasnici ni posjednici građevinskog – ih objekta – ata i/ili prostora (stambene i poslovne namjene), i/ili građevinskog zemljišta na području Općine Brtonigla ili Republike Hrvatske na kojem je važećim dokumentima prostornog uređenja dozvoljena izgradnja stambenih građevina u vrijeme podnošenja zahtjeva.

Članovima obiteljskog domaćinstva podnositelja zahtjeva iz st. 1 ove točke smatraju se osobe koje s podnositeljem zahtjeva žive u zajedničkom domaćinstvu i to: bračni drug, srodnici po krvi u pravoj liniji i njihovi bračni drugovi, braća i sestre, pastorčad i posvojenici, djeca bez roditelja uzeta na uzdržavanje, očuh i maćeha, posvojitelji i osoba koju je podnositelj zahtjeva dužan uzdržavati te osoba koja s podnositeljem zahtjeva živi u izvanbračnoj zajednici.

Izvanbračnom zajednicom iz prethodnog stavka smatra se životna zajednica neudane žene i neoženjenog muškarca, koja traje najmanje tri godine ili kraće ako je u njoj rođeno zajedničko dijete.

Postojanje izvanbračne zajednice dokazuje se potvrdom nadležnog Mjesnog odbora mjesno nadležan po mjestu prebivališta.

5. Podnositelj zahtjeva uz zahtjev za kupnju zemljišta za gradnju obiteljske kuće, obiteljsku kuće i stana mora priložiti slijedeću dokumentaciju:

1. dokaz o državljanstvu za sebe (obavezno) i članove svog obiteljskog domaćinstva

- presliku domovnice ili osobne iskaznice,

2. dokaz da on (obavezno) i članovi njegovog obiteljskog domaćinstva navedeni u zahtjevu:

a) nisu otkupili stan po odredbama Zakona o prodaji stanova na kojima postoji stanarsko pravo (NN br. 43/92 - pročišćen tekst, 69/92, 25/93, 48/93, 26/93, 48/93, 2/94, 29/94, 44/94, 47/94, 58/95, 11/96, 11/97, 68/98, 96/99, 120/00, 94/01 i 78/02),

- izjavu danu pod moralnom i kaznenom odgovornošću s javnobilježničkom ovjerom potpisa u izvorniku,

b) nisu sklopili Ugovor o kreditu prema odredbama Zakona o Fondu za dugoročno financiranje stanogradnje uz potporu države (NN 109/97)

- izjavu danu pod moralnom i kaznenom odgovornošću s javnobilježničkom ovjerom potpisa u izvorniku,

c) nisu vlasnici ni posjednici građevinskog-ih objekta-ata i/ili prostora (stambene i poslovne namjene) i/ili građevinskog zemljišta na području Općine Brtonigla i Republike Hrvatske na kojem je važećim dokumentima prostornog uređenja dozvoljena izgradnja stambenih građevina u vrijeme podnošenja zahtjeva,

- potvrde nadležnih ureda za katastar i općinskih sudova za područje katastarskih Općina na području Općine Brtonigla (k.o. Brtonigla, Nova Vas, Novigrad i Donja Mirna) te izjavu danu pod moralnom i kaznenom odgovornošću s javnobilježničkom ovjerom potpisa u izvorniku i ne starije od 6 mjeseci za područje Republike Hrvatske,

3. uvjerenje nadležne službe Policijske uprave o prebivalištu, za sebe (obavezno) i za članove obiteljskog domaćinstva, koje sadrži i podatak i o vremenu prebivanja na području Općine Brtonigla u izvorniku i ne starije od 6 mjeseci,

4. rodni list ili vjenčani list i rodne listove za sve članove obiteljskog domaćinstva;

Potvrda o postojanju izvanbračne zajednice Mjesnog odbora nadležan po mjestu prebivališta (ako takva zajednica postoji) u izvorniku i ne starije od 6 mjeseci,

5. dokumentaciju kojom se dokazuje stambeni status (obavezno): ugovor o najmu stana sa pravnom ili fizičkom osobom, izjavu podnosioca zahtjeva o stanovanju kod roditelja u stanu - kući, odnosno kod treće osobe s javnobilježničkom ovjerom potpisa te Potvrda Mjesnog odbora o istoj činjenici, u izvorniku

6. dokaz o stručnoj spremi u preslici, (obavezno)

7. potvrdu Jedinstvenog upravnog odjela Općine Brtonigla o nedugovanju prema istoj općini, u izvorniku, (obavezno)

8. dokaz o djeci predškolske dobi i djeci na školovanju - potvrde vrtića, škole odnosno fakulteta, izjava dana pod moralnom i kaznenom odgovornošću s javnobilježničkom ovjerom potpisa, u izvorniku i ne stariji od 30 dana

9. dokaz da je dijete samohranog roditelja do punoljetnosti ili dijete bez roditeljske skrbi ili dijete koje je izgubilo jednog ili oba roditelja – Izvadak iz Matične knjige rođenih odnosno Izvadak iz Matične knjige umrlih ne stariji od šest mjeseci i u izvorniku.

10. dokaz o najmu odnosno zakupu – preslika Ugovora o najmu stana odnosno obiteljske ili Ugovora o zakupu zemljišta.

6. Zahtjevi za kupnju sa propisanim priložima podnose se Općini Brtonigla- Općinski načelnik, a predaju se putem pošte ili osobno u zatvorenoj omotnici s naznakom «ZAHTJEV ZA NATJEČAJ ZA KUPNJU-POTICAJNA; NE OTVARAJ» na adresu Općine Brtonigla, Trg Sv. Zenona 1, 52474 Brtonigla.

7. Natječaj traje 8 (osam) dana. Dan objave na oglasnoj ploči smatra se danom raspisivanja natječaja

8. Ostvarenje prava na kupnju neizgrađenog građevinskog zemljišta za gradnju obiteljskih kuća, izgrađenih obiteljskih kuća i stanova se utvrđuje primjenom slijedećih kriterija:

1. vremenu prebivanja na području Općine Brtonigla

2. školskoj spremi,

3. životnoj dobi podnositelja zahtjeva,

4. broju djece predškolske dobi i djece na školovanju,

5. stambenom statusu,

6. eventualnom zakupu ili najmu nekretnine za koju se prijavljuje.

7. Bodovi dobiveni po kriterijima iz Odluke o uvjetima i kriterijima za kupnju stanova, neizgrađenog građevinskog zemljišta za gradnju obiteljskih kuća i izgrađenih obiteljskih kuća u sklopu realizacije Programa zadovoljavanja stambenih potreba građana Općine Brtonigla po povoljnijim uvjetima (Službene novine Općine Brtonigla broj 25/09 i 05/11) zbrajaju se, te se na osnovu njih utvrđuje podnositelj zahtjeva koji ispunjava najveći broj bodova.

Ako dva ili više podnositelja zahtjeva imaju isti broj bodova, primijeniti će se slijedeći kriterij:

- broj godina prebivanja podnositelja zahtjeva na području Općine Brtonigla, zatim

- stručna spremi podnositelja zahtjeva,

- broju članova obiteljskog domaćinstva, zatim

-statusa dosadašnjeg zakupoprirnca odnosno najmoprirnca.  
pri čemu prednost u redosljedu na Listi ima onaj podnositelj zahtjeva koji ima veći broj bodova s osnova:  
- godina prebivanja na području Općine Brtonigla, zatim  
- stručne spreme,  
- broja članova obiteljskog domaćinstva, zatim

-statusa dosadašnjeg zakupoprirnca odnosno najmoprirnca.  
Ukoliko nije moguće utvrditi podnositelja zahtjeva sa najvišim brojem bodova primjenom gore navedenih kriterija, isti će se utvrditi javnim izvlačenjem u prisutnosti podnositelja zahtjeva za koje se provodi takav način odabira.

**9.** Analizu i bodovanje zahtjeva zaprimljenih po objavljenom javnom natječaju, kao i utvrđivanje podnositelja zahtjeva sa najvećim brojem bodova vrši Komisija za provedbu postupka natječaja za prodaju, zakup i najam nekretnina u vlasništvu Općine Brtonigla, prilikom otvaranja i analiziranja pristiglih pravodobnih zahtjeva u zapisniku sa otvaranja pristiglih zahtjeva, utvrditi će broj pristiglih zahtjeva, njihovu pravodobnost odnosno nepravodobnost, potpunost pristiglih zahtjeva u skladu sa raspisanim natječajem te l Listu reda prvenstva ( u daljnjem tekstu: Lista) koja sadrži slijedeće podatke:

1. redni broj,
2. prezime, ime, adresu, podnositelja zahtjeva,
3. broj bodova po kriterijima za svakog podnositelja zahtjeva,
4. ukupan broj bodova za svakog podnositelja zahtjeva.

**10.** Općinski vijeće Općine Brtonigla na temelju provedenog otvaranja pristiglih zahtjeva i utvrđene Liste reda prvenstva donosi Odluku o odabiru podnositelja zahtjeva sa najvećim brojem ostvarenih bodova i o sklapanju ugovora o prodaji i temeljem iste donosi zaključak o odobravanju zahtjeva za kupnju zemljišta za gradnju obiteljske kuće, obiteljskih kuća i stanova.

**11.** Sa kupcima stanova, neizgrađenog građevinskog zemljišta za gradnju obiteljske kuće, obiteljsku kuće i za stana se nakon provedenog javnog natječaja sklapa Ugovor o kupnji.

**12.** Smatrat će se da je podnositelj zahtjeva, koji je ostvario pravo na kupnju neizgrađenog građevinskog zemljišta za gradnju obiteljske kuće, obiteljsku kuće i za stana, odustao od njegove kupnje:

- a) ako se pismeno očituje da odustaje od kupnje prije sklapanja ugovora odnosno predugovora i
- b) ako se u roku od 8 dana od dana uručenja pismenog poziva prodavatelja ne odazove radi potpisivanja ugovora odnosno predugovora.

Kada podnositelj zahtjeva odustane ili izgubi pravo na kupnju neizgrađenog građevinskog zemljišta za gradnju obiteljske kuće, obiteljske kuće i za stana, pravo na kupnju istih ima podnositelj zahtjeva koji je slijedeći na Listi.

**13.** Općina Brtonigla na zemljišta za gradnju obiteljske kuće, obiteljske kuće i za stan ugovorom o kupnji odnosno predugovorom, osnovati će sljedeća prava, koja se u obliku zabilježbe upisati će se u zemljišnim knjigama, a to:

- pravo nazadkupa u roku od 5 (pet) godina od dana potpisa Ugovora o prodaji, za nekretnine na kojima vlasnik nije izvršio ulaganja u iznosu većem od 20% njezine ukupne tržišne vrijednosti, a pri tome se kupoprodajna cijena ne može formirati u iznosu koji premašuje vrijednost prodajne cijene od strane Općine, uvećanu za eventualna ulaganja i prosječni porast troškova života u periodu od kupnje do prodaje, sukladno podacima nadležnog statističkog tijela u RH i
- pravo prvokupa u roku od 5 (pet) godina od dana potpisa Ugovora o prodaji, za nekretnine na kojima je vlasnik izvršio ulaganja u iznosu većem od 20% njezine ukupne tržišne vrijednosti.

Sklapanjem ugovora o kupnji odnosno predugovora Kupac preuzima zabranu otuđenja kupljene nekretnine na rok od 10 godine od dana potpisa Ugovora o prodaji bez prethodne pisane suglasnosti Općinskog vijeća na otuđenje, a u svrhu prethodne provjere eventualnog kršenja posebnih uvjeta koji su od strane vlasnika iskorišteni kod njezine kupnje.

U slučaju kršenja odredbe zabrane otuđenja iz prethodnog stavka ove točke, sklapanjem ugovora Prodavatelj pristaje na njegovu odgovornost za štetu isplatom Općini Brtonigla, u svojstvu Prodavatelja, ugovorene cijene uvećane trostruko kao i za zakonske zatezne kamate počevši od dana sklapanja Ugovora do dana isplate takve uzrokovane štete, a to u roku od mjesec dana od dana otuđenja nekretnine koja je predmet ugovora. Ukoliko Općina Brtonigla nije imala saznanja o otuđenju u navedenom roku od mjesec dana, rok isplate štete iznositi će mjesec dana od dana saznanja Općine Brtonigla o izvršenom otuđenju suprotno ugovorenoj odredbi o zabrani otuđenja.

**14.** Uknjižba prava vlasništva za korist kupca za nekretninu pod rednim brojem 1. dopustit će se temeljem Ugovora o kupoprodaji te Potvrde o isplati kupoprodajne cijene u cijelosti.

Ukoliko Kupac kasni sa plaćanjem, Prodavatelj može na zahtjev Kupca, produljiti pravovaljanost ovog ugovora, ukoliko isti ocjeni da Kupac iz objektivnih razloga kasni sa plaćanjem Kupci su dužni imati prijavljeno prebivalište na novoj adresi, a taj podatak mora biti sadržan i u ugovoru o kupnji stana.

**15.** Kupci stanova ili obiteljskih kuća ne smiju stanove odnosno obiteljske kuće davati u najam ili iznajmljivati turistima.

Troškove ovjere potpisa i zemljišnoknjižne provedbe ugovora snosi kupac.

16. Zahtjevi za kupnju moraju se podnijeti u roku. Zahtjevi za kupnju koji su prispjeli poslije roka ili su nepotpuni, odbacit će se.

17. Komisija za provedbu postupka natječaja za prodaju, zakup i najam nekretnina u vlasništvu Općine Brtonigla provoditi će postupka otvaranja ponuda, utvrđivanja bodova pojedinih i predložiti će ponuditelje sa najvišim brojem ostvarenih bodova sukladno Odluci o uvjetima i kriterijima za kupnju stanova, neizgrađenog građevinskog zemljišta za gradnju obiteljskih kuća i izgrađenih obiteljskih kuća u sklopu realizacije Programa zadovoljavanja stambenih potreba građana Općine Brtonigla po povoljnijim uvjetima (Službene novine Općine Brtonigla broj 25/09 i 05/11).

Komisija za provedbu postupka natječaja za prodaju, zakup i najam nekretnina u vlasništvu Općine Brtonigla naknadno će objaviti datum i mjesto otvaranja pristiglih zahtjeva za kupnju na oglasnoj ploči u sjedištu Općine Brtonigla.

18. Ugovor o kupoprodaji sklapa se u roku od osam dana od dana stupanja na snagu Odluke o odabiru podnositelja zahtjeva sa najvećim brojem ostvarenih bodova i o sklapanju ugovora o prodaji i temeljem iste donosi zaključak o odobravanju zahtjeva za kupnju zemljišta za gradnju obiteljske kuće, obiteljskih kuća i stanova odabiru najpovoljnije ponude i sklapanju ugovora o prodaji nekretnina u vlasništvu Općine Brtonigla.

Plaćanje kupoprodajne cijene za nekretnine određuje se u roku od 8 (osam) dana od dana sklapanja Ugovora.

19. Općina Brtonigla pridržava pravo ne odabrati najpovoljnijeg ponuditelja za bilo koju nekretninu iz ovog natječaja te poništiti ovaj natječaj u cijelosti ili djelomično, bez posebnog obrazloženja.

20. O rezultatima natječaja učesnici će biti izvješteni u roku od 8 (osam) dana od dana donošenja Odluke o odabiru podnositelja zahtjeva sa najvećim brojem ostvarenih bodova i o sklapanju ugovora o prodaji i temeljem iste donosi zaključak o odobravanju zahtjeva za kupnju zemljišta za gradnju obiteljske kuće, obiteljskih kuća i stanova.

KLASA:944-05/15-50/03

URBROJ:2105/04-01-17-6

Brtonigla, 05. travnja 2017.godine

OPĆINSKO VIJEĆE OPĆINE BRTONIGLA

Predsjednik

Ezio Barnaba' v.r.



Na temelju članka 35. i st. 2 čl. 48. Zakona o lokalnoj i područnoj (regionalnoj) samoupravi (NN – 33/01, 60/01, 129/05, 109/07, 125/08, 36/09, 150/11, 144/12, 19/13 i 137/15), čl. 35. i 391. Zakona o vlasništvu i drugim stvarnim pravima (NN - 91/96, 68/98, 137/97, 22/00, 73/00, 114/01, 79/06, 141/06, 146/08, 38/09, 153/09, 143/12 i 152/14), čl. 38 i 98. Statuta Općine Brtonigla (Službene novine Općine Brtonigla br. 25/09, 05/12, 03/13 i 08/13-proč.tekst), članka 23. i 24. Poslovnika o radu Općinskog vijeća Općine Brtonigla (Službene novine Općine Brtonigla broj 25/09, 03/13 i 08/13-proč.tekst), te Odluke o uvjetima, načinu i postupku gospodarenja nekretninama u vlasništvu Općine Brtonigla (Službene novine Općine Brtonigla broj 25/09, 03/13 i 15/13), Odluke o priznavanju izvršenih ulaganja u nekretninu na k.č.br. 291/2 zgr. k.o. Brtonigla i raspisivanju natječaja za neotkupljene dijelove nekretnine (Službene novine Općine Brtonigla br. 02/17) Općinsko vijeće Općine Brtonigla, na svojoj 34.sjednici održanoj dana 05. travnja 2017. godine, donosi sljedeću:

## ODLUKU

### o raspisivanju natječaja za prodaju nekretnine u vlasništvu Općine Brtonigla

#### I.

Ovom Odlukom Općinsko vijeće Općine Brtonigla raspisuje natječaj za prodaju nekretnine putem prikupljanja pismenih ponuda u kojem se izlaže prodaji sljedeća nekretnine:

#### I/Fiorini

- 57/134 dijela stana u prizemlju, I. i II. katu sa potkrovljem u kući izgrađenoj na k.č.br. 291/2 zgr. k.o. Brtonigla, upisane pri Općinskom sudu u Puli – Pola, Zemljišnoknjižni odjel Buje – Buie u z.k.ul.2370, kao kuća i dvorište, površine 111 m<sup>2</sup>, navedenog u Elaboratu za etažnu uknjižbu vlasništva stambenog objekta u Fiorinima – Brtonigla od 19.srpnja 2016.godine, izrađenog od strane Stalnog sudskog vještaka građevinske struke Slobodan Brajković iz Umaga, Mate Balota 2a, kao jedinica „B“, ukupne neto površine 134,37 m<sup>2</sup>.

Pravo prvenstava utvrđeno je u korist suvlasnika Darka Jugovca iz Brtonigle, Fiorini, Fiorini 19.

Početna cijena utvrđuje se u iznosu od 29.904,00 Eur u kunama prema srednjem tečaju HNB na dan plaćanja.

Suvlasnički udio nekretnine koja se izlaže u ovom natječaju predstavlja ulazni hodnik i spremište u prizemlju zgrade, ukupne neto površine od 5,20 m<sup>2</sup>, tavan koji se sastoji od stepenica, hodnika, niskog i visokog tavana, ukupne neto površine od 28,65 m<sup>2</sup> te razlika neotkupljene površine stana na prvom i drugom katu, ukupne neto površine od 23,85 m<sup>2</sup>.

Nekretnina pod. br. 1. ove točke nalazi se u posjedu treće osobe.

Radi etažiranja zgrade sagrađene na k.č.br. 291/2 zgr. k.o. Brtonigla, izrađen je Elaborat za etažnu uknjižbu vlasništva stambenog objekta u Fiorinima – Brtonigla od 19.srpnja 2016.godine, izrađenog od strane Stalnog sudskog vještaka građevinske struke Slobodan Brajković iz Umaga, Mate Balota 2a.

## II.

Kupac će o svom trošku izvršiti usklađenje podataka koji se odnose na površinu, kulturu ili namjenu nekretnina, a koji mogu proizaći iz katastarske, zemljišnoknjižne i druge dokumentacije i stvarnog stanja u prostoru.

Kupac će u slučaju postojanja posjeda treće osobe na nekretninama, kupac je dužan o svom trošku osloboditi nekretninu od stvari i osoba.

## III.

U svezi priznavanja prvenstvenog prava kupnje određuje se primjena odredbe čl. 18. Odluke o uvjetima, načinu i postupku gospodarenja nekretninama u vlasništvu Općine Brtonigla (Službene novine Općine Brtonigla broj 25/09, 3/13 i 15/13).

## IV.

Svaki sudionik u Natječaju dužan je prilikom podnošenja ponude priložiti i dokaz o uplaćenju jamčevine u iznosu od 10 % (deset posto) početne cijene. Jamčevina se uplaćuje na žiro-račun Općine Brtonigla, a ista se uključuje u iznos kupoprodajne cijene nekretnine. Ponuditelju koji nije uspio u natječaju jamčevina se vraća u roku 8 (osam) dana od dana stupanja na snagu Odluke o utvrđivanju najpovoljnijeg ponuditelja. Najpovoljniji ponuditelj koji odustane od natječaja ili ne izvrši bilo koju drugu obvezu povodom Natječaja, gubi pravo na povrat jamčevine, a pravo na sklapanje ugovora o kupnji ima sljedeći najpovoljniji ponuditelj.

## V.

Za nekretnine iz točke I. ove Odluke određuje se plaćanje kupoprodajne cijene, umanjeње za uplaćenu jamčevinu, jednokratno i to u roku od 15 (petnaest) dana od dana javnobilježničke ovjere Ugovora o kupoprodaji nekretnine.

Za nekretnine iz točke I. ove Odluke, Kupci stječu pravo vlasništva i ovlaštenje na uknjižbu prava vlasništva u zemljišnim knjigama nakon isplate ugovorene kupoprodajne cijene u cijelosti.

Troškove solemnizacije/ovjere kupoprodajnog ugovora i zemljišnoknjižne provedbe ugovora snosi kupac.

## VI.

Općina Brtonigla pridržava pravo ne odabrati najpovoljnijeg ponuditelja za nekretnine iz ovog natječaja te poništiti raspisani natječaj iz ove Odluke u cijelosti ili djelomično, bez posebnog obrazloženja.

Općinsko vijeće Općine Brtonigla nalaže Jedinostvenom upravnom odjelu Općine Brtonigla ponovno raspisivanje Javnog natječaja za prodaju nekretnina iz točke I. ove Odluke pod jednakim uvjetima utvrđenima ovom Odlukom i natječajem ukoliko nema prispjelih ponuda ili ponuda koje nisu udovoljile uvjetima iz ovoga natječaja.

## VII.

Zadužuje se Komisija za provedbu postupka natječaja za prodaju, zakup i najam nekretnina u vlasništvu Općine Brtonigla za provedbu postupka otvaranja ponuda, razmatranja ponuda i dokaza te utvrđivanje njihove pravovaljanosti te za prijedlog odluke o odabiru najpovoljnije ponude i sklapanju ugovora o prodaji nekretnina u vlasništvu Općine Brtonigla, sukladno Odluci o uvjetima, načinu i postupku gospodarenja nekretninama u vlasništvu Općine Brtonigla (Službene novine Općine Brtonigla broj 25/09, 3/13 i 15/13).

## VIII.

Zadužuje se Općinski načelnik Općine Brtonigla da po stupanju na snagu Odluke o odabiru najpovoljnije ponude i sklapanju ugovora o prodaji nekretnina u vlasništvu Općine Brtonigla, sa imenovanim najpovoljnijim ponuditeljem sklopi ugovor o kupoprodaji u roku od 30 dana od stupanja na snagu navedene Odluke.

## VIII.

**Natječaj traje 8 (osam) dana** od dana objave. Dan objave na oglasnoj ploči smatra se danom raspisivanja natječaja.

**IX.**

Prihvaća se prijedlog teksta natječaja KLASA: 944-05/17-50/07 URBROJ: 2105/04-01-17-2 razmatranog na 34.sjednici sjednici Općinskog vijeća održanoj dana 05. travnja 2017. godine.

**X.**

Ova Odluka stupa na snagu osmog dana od dana donošenja, a ista će se objaviti u Službenim novinama Općine Brtonigla.

KLASA: 944-05/17-50/07

URBROJ: 2105/04-01-17-4

Brtonigla, 05. travnja 2017.godine

OPĆINSKO VIJEĆE OPĆINE BRTONIGLA

Predsjednik

Ezio Barnaba' v.r.



Na temelju čl. 35. i 391. Zakona o vlasništvu i drugim stvarnim pravima (NN-91/96, 68/98, 137/97, 22/00, 73/00, 114/01, 79/06, 141/06, 146/08, 38/09, 153/09, 143/12 i 152/14), čl. 35. Zakona o lokalnoj i područnoj (regionalnoj) samoupravi (NN – 33/01, 60/01, 129/05, 109/07, 125/08, 36/09, 150/11, 144/12, 19/13- proč.tekst i 137/15) čl. 35. Statuta Općine Brtonigla (Službene novine Općine Brtonigla br.25/09, 05/12, 03/13 i 08/13-proč.tekst), Odluke o uvjetima, načinu i postupku gospodarenja nekretninama u vlasništvu Općine Brtonigla (Službene novine Općine Brtonigla br.25/09, 03/13, 15/13 i 01/16) i Zapisnika sa sjednice Komisije za provedbu postupka natječaja za prodaju, zakup i najam nekretnina u vlasništvu Općine Brtonigla KLASA: 944-05/17-50/02 URBROJ: 2105/04-01-17-8 od 16. ožujka 2017. godine, Općinsko vijeće Općine Brtonigla, na svojoj 34. sjednici, održanoj dana 05. travnja 2017.godine, donosi sljedeću:

**ODLUKU****o odabiru najpovoljnije ponude i sklapanju kupoprodajnog ugovora za nekretninu u vlasništvu Općine Brtonigla****I.**

Prihvaća se najpovoljnija i jedina pristigla ponuda za kupoprodaju nekretnine u vlasništvu Općine Brtonigla pristigle na Natječaj za prodaju nekretnine u vlasništvu Općine Brtonigla KLASA: 944-05/17-50/02 URBROJ: 2105/04-01-17-5 od 08. veljače 2017. godine koji je objavljen 06. ožujka 2017. godine na oglasnoj ploči i službenim stranicama Općine Brtonigle te obavijest o raspisivanju natječaja u dnevnom listu «Glas Istre» i to ponuda:

1. Pere Klarića iz Radina, Brtonigla, Radini 19, za kupnju 62/134 suvlasničkog dijela k.č.br.6/1 zgr. k.o. Brtonigla upisane pri Općinskom sudu u Puli – Pola, Zemljišnoknjižni odjel Buje – Buie u z.k.ul.414, kao kuća, površine 49 m<sup>2</sup>, što u naravi predstavlja II kat i mansardu površine 62,63 m<sup>2</sup>, za kupoprodajnu cijenu u iznosu od 32.370,00 Eur u kunama prema srednjem tečaju HNB na dan plaćanja

**II.**

Na temelju ove Odluke općinski načelnik i najpovoljniji ponuditelj iz prethodne točke ove Odluke, u roku od 30 (trideset) dana od dana stupanja na snagu ove Odluke, sklopiti će Ugovor o kupoprodaji nekretnine u vlasništvu Općine Brtonigla.

**III.**

Poništava se Natječaj za prodaju nekretnina u vlasništvu Općine Brtonigla KLASA: 944-05/17-50/02 URBROJ: 2105/04-01-17-5 od 08. veljače 2017. godine u dijelu koji se odnosi na nekretninu izloženu u navedenom natječaju pod red. br. , 1., odnosno za k.č.br. 677/6 k.o. Brtonigla, upisane pri Općinskom sudu u Puli – Pola, Zemljišnoknjižni odjel Buje – Buie u z.k.ul.1842, kao voćnjak, površine 310 m<sup>2</sup>.

**IV.**

Ova Odluka stupa na snagu danom donošenja, a ista će se objaviti u Službenim novinama Općine Brtonigla.

KLASA: 944-05/17-50/02

URBROJ: 2105/04-01-17-11

Brtonigla, 05. travnja 2017.godine

**OPĆINSKO VIJEĆE OPĆINE BRTONIGLA**

Predsjednik

Ezio Barnaba' v.r.



Na temelju članka 109. Zakona o prostornom uređenju („Narodne novine“ br. 153/13) i članka 38. Statuta Općine Brtonigla („Službene novine Općine Brtonigla broj 25/09, 05/12, 3/13 i 8/13 – pročišćeni tekst“) i Odluke o izradi Izmjena i dopuna Prostornog plana uređenja Općine Brtonigla („Službene novine Općine Brtonigla“ br. 18/2016), Općinsko vijeće Općine Brtonigla na 34.sjednici održanoj 05.travnja 2017.godine donijelo je

**ODLUKU****o donošenju Izmjena i dopuna Prostornog plana uređenja Općine Brtonigla****Glava I**

(1) Donose se **Izmjene i dopune Prostornog plana uređenja Općine Brtonigla** (Službene novine Općine Brtonigla br. 08/08 i 08a/08 - ispravak, 06/11, 07/11 - pročišćeni tekst, 09/12 i 03/13).

**Glava II**

(1) **Izmjene i dopune Prostornog plana uređenja Općine Brtonigla** (dalje u tekstu: Plan) se donose u skladu s odredbama ove Odluke i sadržajem elaborata „**Izmjene i dopune Prostornog plana uređenja Općine Brtonigla**“ kojeg je izradila tvrtka Novi Urbanizam d.o.o., Pula, koji je sastavni dio ove Odluke.

**Glava III**

(1) Elaborat „**Izmjene i dopune Prostornog plana uređenja Općine Brtonigla**“ sastoji se iz tekstualnog i grafičkog dijela, te obveznih priloga, kako slijedi:

**Tekstualni dio Plana - ODREDBE ZA PROVOĐENJE**

1. Uvjeti za određivanje namjene površina na području općine
2. Uvjeti za uređenje prostora
  - 2.1. Građevine od važnosti za Državu i Županiju
  - 2.2. Građevinska područja naselja
  - 2.3. Izgrađene strukture van naselja
3. Uvjeti smještaja gospodarskih djelatnosti
4. Uvjeti smještaja društvenih djelatnosti
5. Uvjeti utvrđivanja koridora ili trasa i površina prometnih i drugih infrastrukturnih sustava
6. Mjere zaštite krajobraznih i prirodnih vrijednosti i kulturno-povijesnih cjelina
7. Postupanje s otpadom
8. Mjere sprječavanja nepovoljna utjecaja na okoliš
9. Mjere provedbe plana
  - 9.1. Obveza izrade prostornih planova
  - 9.2. Primjena posebnih razvojnih i drugih mjera
  - 9.3. Rekonstrukcija postojećih građevina

**GRAFIČKI DIO**

0.	Kartogram – sustav naselja	1 : 25000
1.	KORIŠTENJE I NAMJENA POVRŠINA	1 : 25000
2.1.	Korištenje i namjena površina PROMET	1 : 25000
2.2.	Korištenje i namjena površina POŠTA I TELEKOMUNIKACIJE	1 : 25000
2.3.	Infrastrukturni sustavi ENERGETSKI SUSTAV	1 : 25000
2.4.	Infrastrukturni sustavi VODNOGOSPODARSKI SUSTAV	1 : 25000
	Vodoopskrba, odvodnja otpadnih voda i uređenje vodotoka i voda	
3.1.	Uvjeti korištenja i zaštite prostora PODRUČJA POSEBNIH UVJETA KORIŠTENJA I OGRANIČENJA U KORIŠTENJU	1 : 25000
3.2.	Uvjeti korištenja i zaštite prostora POSEBNE MJERE	1 : 25000
4.	GRAĐEVINSKA PODRUČJA	
	4.1 - Pregledna karta	1 : 10000
	4.2.a - K.O. Brtonigla (dio a.) i K.O. Novigrad	1 : 5000
	4.2.b - K.O. Brtonigla (dio b.)	1 : 5000
	4.3 - K.O. Nova Vas	1 : 5000
	4.4.- Prilozi	1 : 5000

**OBVEZNI PRILOZI:**

- A. OBRAZLOŽENJE PROSTORNOG PLANA**
- B. STRUČNE PODLOGE NA KOJIMA SE TEMELJE PLANSKA RJEŠENJA**
- C. POPIS PROPISA**
- D. ZAHTJEVI, SUGLASNOSTI I MIŠLJENJA PREMA POSEBNIM PROPISIMA**
- E. IZVJEŠĆE O JAVNOJ RASPRAVI**
- F. EVIDENCIJA POSTUPKA IZRADE I DONOŠENJA PLANA**
- G. SAŽETAK ZA JAVNOST**
- H. STRUČNI IZRAĐIVAČ**

(2) Odredbe za provođenje Plana zamjenjuju se novim odredbama za provođenje sadržanim u Glavi IV ove odluke.

**Glava IV****ODREDBE ZA PROVOĐENJE****Članak 1.****0. OPĆE ODREDBE**

(1) Prostorni plan uređenja Općine Brtonigla (u daljnjem tekstu: Plan) je dugoročni i koordinirajući planski dokument koji utvrđuje uvjete za uređenje područja Općine Brtonigla, određuje svrhovito korištenje, namjenu, oblikovanje, obnovu i sanaciju građevinskog i drugog zemljišta, zaštitu okoliša te zaštitu spomenika kulture i osobito vrijednih dijelova prirode za razdoblje do 2020. godine.

**Članak 2.**

(1) Planom je obuhvaćeno područje u površini od oko 33,33 km<sup>2</sup>, za koje se pretpostavlja da će ga 2020.g. naseljavati 1813 stalnih stanovnika..

### Članak 3.

(1) U konačnoj prostornoj distribuciji pojedinih namjena i aktivnosti, Plan je predvidio mjere kojima se razvitak u prostoru usmjerava u smislu definiranih ciljeva društvenog razvoja:

- kvalitetnije korištenje prirodnih (posebno obala) i stvorenih (posebno kulturna dobra), vrijednosti pojedinih prostornih cjelina,
- određenje veličine, strukture, kvalitete i kapaciteta turističke ponude, shodno granici dopustivosti opterećenja obale,
- racionalizacija površina građevinskog područja, sukladno odredbama Prostornog plana Istarske županije (SN Istarske županije 2/02, 1/05 i 4/05, 14/05. – pročišćeni tekst, 10/08,7/10, 16/11 - pročišćeni tekst, 13712 i 09/16)) i Zakona o prostornom uređenju (NN 153/13)),
- precizno određenje režima zaštite voda, šuma, ostalih osobito vrijednih dijelova prirode, poljoprivrednih tala, graditeljske baštine te svih prirodnih i civilizacijskih vrijednosti.

### Članak 4.

(1) Plan određuje usmjerenja za razvoj djelatnosti i namjenu površina te uvjete za održivi i uravnoteženi razvitak na području Općine Brtonigla, a osobito:

- osnovu naseljenosti uključivo površine naselja, urbanu obnovu postojećih izgrađenih područja te sanaciju degradiranih urbanih i ruralnih područja,
- razmještaj djelatnosti u prostoru sa smjernicama i prioritetima za postizanje ciljeva prostornog uređenja,
- osnovu s prikazom poljoprivrednih i šumskih zemljišta, vodnih izvora i vodnogospodarskih sustava, područja mineralnih sirovina, prirodnih i kulturnopovijesnih i krajobraznih vrijednosti te ugroženih područja,
- osnovu prometne, javne, komunalne i druge infrastrukture,
- zahvate u prostoru lokalnog značenja,
- uvjete za provedbu prostornog plana s granicama građevinskih područja.

### Članak 5.

(1) Uvjeti gradnje novih, rekonstrukcije, održavanja ili uklanjanja građevina (dalje u tekstu: gradnja) navedeni u ovom Planu, kao i oni iz prostornog plana šireg područja, predstavljaju okvir za izradu prostornih planova užeg područja čija se izrada uvjetuje ovim Planom i za utvrđivanje uvjeta gradnje za zahvate u prostoru za koje se akti za provedbu Plana i odobrenja za gradnju mogu izdavati neposredno temeljem odredbi ovog Plana.

(2) Uvjeti gradnje navedeni u ovom Planu, kao i oni iz prostornog plana šireg područja, mogu se prostornim planovima užeg područja pobliže odrediti i ograničiti, unutar okvira određenih ovim Planom.

### Članak 6.

(1) Planom su osnovnim pravcima razvitka gospodarstva utvrđene djelatnosti koje, vrednujući prirodne uvjete i bogatstvo te prednosti prometno - geografskog položaja Općine Brtonigla, osiguravaju najveće efekte te tako vrše funkciju nositelja razvoja, a to su:

1. turizam i ugostiteljstvo,
2. poljoprivreda,
3. trgovina i proizvodno zanatstvo,
4. industrija.

### Članak 7.

(1) Sporazumno sa Općinom Grožnjan sastavnim dijelom područja Općine Brtonigla smatra se i dio područja naselja Bijeje zemlje (NA 002763) u k.o. Donja Mirna u ukupnoj površini od oko 110,00 ha.

### Članak 8.

U provedbi Plana treba se trajno osiguravati opredjeljenje da se razvoj mora podrediti poboljšanju kvalitete življenja te da u daljnjem privrednom razvoju i korištenju prostora ne smiju biti dovedeni u pitanje prirodne i druge osnove života, kao ni već dostignuti standard i kvaliteta života.

#### 1. UVJETI ZA ODREĐIVANJE NAMJENA POVRŠINA NA PODRUČJU OPĆINE

### Članak 9.

(1) Planom je obuhvaćeno područje ukupne površine od cca 33,33 km<sup>2</sup> (bez pripadajućeg mora), koje je prema namjeni razgraničeno na:

#### a) građevinska područja naselja:

- građevinska područja naselja lokalnog i ostalog lokalnog manjeg središta
- građevinskim područjima ostalih naselja,

#### b) građevinska područja izvan naselja za izdvojene namjene:

##### 1. gospodarske - ugostiteljsko-turističke namjene:

- građevinska područja turističkih razvojnih područja (T1,T2,T3)
- građevinska područja turističkih područja (TP),

##### 2. gospodarske - proizvodne namjene:

- građevinsko područje radne (pretežito zanatske) zone (I2),
- građevinsko područje mješovite radne (zanatsko-proizvodne i/ili trgovačko-poslovne) zone I2;K2)

##### 3. gospodarske - poslovne namjene:

- građevinsko područje pretežito uslužne namjene (K1),
- građevinsko područje pretežito trgovačke namjene (K2),
- građevinsko područje pretežito komunalno servisne namjene (K3),
- građevinsko područje pretežito poljoprivredno-gospodarske namjene (K4)

##### 4. luke otvorene za javni promet:

- luka otvorena za javni promet lokalnog značaja (IS)

##### 5. društvene namjene:

- građevinsko područje društvene namjene (D) ,

##### 6. sportsko-rekreacijske namjene:

- građevinsko područje sporta i rekreacije – golf igralište (R1),
- građevinsko područje sporta i rekreacije - centar vodenih sportova (R5)
- građevinsko područje sporta i rekreacije – polivalentni sportsko rekreacijski centar (R6) ,
- građevinsko područje sporta i rekreacije – karting centar (R7),

##### 7. groblja (+),

##### 8. posebne namjene (N),

#### c) površine za sport i rekreaciju izvan građevinskih područja:

- područja rekreacije (R),

#### d) površine infrastrukturne namjene izvan građevinskih područja:

- infrastrukturni koridori i građevine prometa, telekomunikacija, vodoopskrbe, odvodnje i energetike,

**e) poljoprivredno zemljište osnovne namjene:**

- osobito vrijedno obradivo tlo - P1
- vrijedno obradivo tlo - P2
- ostala obradiva tla - P3
- površine ostalog poljoprivrednog tla, šuma i šumskog zemljišta - PŠ

**f) šumsko zemljište osnovne namjene:**

- gospodarske šume - Š1
- površine zaštitnih šuma - Š2
- površine šuma s posebnom namjenom - Š3
- površine ostalog poljoprivrednog tla, šuma i šumskog zemljišta - PŠ

**g) vodne površine:**

- more,
- vodotoke (Rijeka Mirna, Sabirni kanal br.2, Obuhvatni kanal br.1, Obuhvatni kanal br.2, Sabirni kanal Valeron, Obuhvatni kanal Valeron sa pritokom, te bujice: Baredine sa pritokama, Mulski potok, Salina, Šaltarija, Karbonera, Brtonigla, Kanal i pritoke Odvodnog kanala Ferne-Kontarini),

### Članak 10.

(1) Određena namjena površina predstavlja osnovnu, odnosno pretežitu namjenu, što znači da je u okviru iste moguće planirati i razvijati i ostale kompatibilne djelatnosti, ako je to dopušteno odredbama ovog Plana te ako to nije protivno propisima.

### Članak 11.

(1) Površine različitih namjena prikazane su i razgraničene na grafičkom prikazu broj: 1 (Korištenje i namjena površina, u mjerilu 1:25 000) te označene odgovarajućim rasterom i planskom oznakom, ili samo oznakom (simbolom), a njihovo značenje detaljno je opisano provedbenim odredbama Plana.

### Članak 12.

(1) Granice pojedinih namjena u pravilu čine koridori prometnica i granice zemljišnih čestica, odnosno prirodna ili druga ograničenja.

(2) Granice građevinskih područja naselja i pojedinih namjena utvrđene su na katastarskim kartama u mjerilu 1:5000.

### Članak 13.

#### 1.1. Površine za razvoj naselja

(1) Planom je određen sustav naselja vezan za planirane središnje i javne društvene funkcije i očekivani razvoj stanovanja i gospodarskih djelatnosti u njima, koji se sastoji od 5 područja statističkih naselja sa 33 građevinska područja naselja u kojima je predviđena gradnja mješovite namjene, tj. u kojima se, osim građevina stambene namjene, može planirati smještaj svih spojivih funkcija i sadržaja sukladno namjeni, rangu ili značenju naselja, kao što su:

- građevina i sadržaja javnih i društvenih djelatnosti,
- građevina gospodarske namjene (proizvodnih, poslovnih, ugostiteljsko-turističkih i sl.),
- poljoprivrednih sadržaja za kućne potrebe, ako je to dopušteno komunalnim redom,
- sadržaja sportsko-rekreacijske namjene,
- javnih zelenih površina, dječjih igrališta i sl.
- prometnice, parkirališta, biciklističke staze, pješačke staze i sl.

- građevina i površina infrastrukturnih sustava,
- sadržaja posebnih namjena (samo u interesu obrane), i td.

#### Članak 14.

(1) Uvjeti uređenja prostora u naselju, odnosno smještaj i uvjeti gradnje građevina različitih namjena unutar granica građevinskog područja naselja utvrđeni su u posebnim odredbama Plana koje se odnose na naselja, odnosno na građevine pojedinih namjena koji se u naseljima mogu graditi.

#### Članak 15.

(1) Naselja su Planom rangirana kako slijedi:

- **Statističko naselje Brtonigla/Verteneglio** (NA 006483) - sa planiranih 846 stanovnika svrstano je kao lokalno središte koje ima neke funkcije središta mikroregije s odgovarajućim institucijama županijskog značenja, što znači da naselje preuzima funkcije turističkih, prometnih, proizvodnih, kulturnih i zdravstvenih središta i funkcije organizacije okupljanja i servisiranja karakterističnih razvojnih djelatnosti u području obuhvata Plana.

**Statističko naselje Vas/Villanova** (NA 043397) – sa planiranih 429 stanovnika svrstano je u naselja sa značenjem ostalog manjeg lokalnog središta, koje preuzima pomoćne funkcije i koje treba razviti najnužnije pojedinačne središnje funkcije potrebne korisnicima njegovih usluga u zoni utjecaja do 5 km udaljenosti.

- **Statističko naselje Karigador/Carigador** (NA 027782) - sa planiranih 210 stalnih stanovnika i 297 povremenih stanovnika svrstano je u ostala naselja. Karigador je naselje sa specifičnim oblikom simbioze stanovanja, javnih funkcija, turizma i rekreacije, te obuhvaća i površinu unutar naselja ugostiteljsko - turističke namjene Karigador - T2 .

- **Statističko naselje Fiorini** (NA 016837) – sa planiranih 208 stanovnika svrstano je u svrstano je u ostala naselja i ima značenje naselja u kojima će se neke funkcije te osnovni uslužni i opskrbeni sadržaji, realizirati sukladno postojećim potencijalima i razvojnim inicijativama njegovih stanovnika.

- **Statističko naselje Radini** (NA 053368) – sa planiranih 120 stanovnika svrstano je u svrstano je u ostala naselja i ima značenje naselja u kojima će se neke funkcije te osnovni uslužni i opskrbeni sadržaji, realizirati sukladno postojećim potencijalima i razvojnim inicijativama njegovih stanovnika.

(2) U okviru ovih naselja ostale manje naseobine i skupine kuća se smatraju dijelovima naselja u kojima će se neke funkcije i sadržaji, realizirati sukladno postojećim potencijalima i eventualnim razvojnim inicijativama njihovih stanovnika.

#### Članak 16.

(1) Granice građevinskih područja utvrđene su na kopiji katastarskog plana u mjerilu 1:5000 u pravilu rubom postojećih katastarskih čestica, za slijedeća naselja i izdvojene dijelove naselja (broj izdvojenih dijelova građevinskih područja naselja označen u zagradi):

##### **A/ na području obuhvata statističkog naselja Brtonigla/Verteneglio, naselja**

1. Brtonigla – Verteneglio,
2. Druškovići – Druscovici,
3. Fernetići – Fernetici,
4. Gornji Katunari- Cattunari di Sopra (Pisine),
5. Donji Katunari – Cattunari di Valle,
6. Kovri – Covri,
7. Kršin – Carsin,
8. Škrinjari – Scignari,
9. Turini – Turini (1),
10. Valentići – Valentici,
11. Grobice – Grobizzo,
12. Marinčići – Marincici,
13. Vrh Marcari - Monte Marzari,
14. Boboci – Bobozzi,
15. Valica – Valizza

16. Buroli - dio

**B/ na području obuhvata statističkog naselja Karigador/Carigador, naselja**

1. Karigador – Carigador, uključujući površinu unutar naselja ugostiteljsko - turističke namjene Karigador - T2
2. Mala Punta - Punta Piccola,
3. Velika Punta

**C/ na području obuhvata statističkog naselja Nova vas/Villanova, naselja**

1. Nova Vas – Villanova,
2. Špinutija – Spinottia (1),
3. D.Srbani - Srbani di Sotto,
4. G. Srbani – Srbani di Sopra,
5. Medelini – Medelini,
6. Pavići – Pavici,
7. Čendaki – Cendachi (1),
8. Dubac
9. Brekija

**D/ na području obuhvata statističkog naselja Fiorini, naselja**

1. Fiorini – Fiorini,
2. Balbije – Balbie,

**E/ na području obuhvata statističkog naselja Radini, naselja**

1. Radini – Radini,
2. Lukoni – Luconi,
3. St. Koči (Škrabarija),

(2) Tablica – prikaz karakteristika građevinskog područja naselja

NA BRTONIGLA	Građevinsko područje (h)	Neizgrađeno (ha)	Izgrađeno (ha)	Izgrađeno (%)	Planirani broj stanovnika	Bto gustoća stanovanja (st/ha)
Brtonigla	47,1	10,83	36,27	77,01%		
Fernetići	3,06	0,53	2,53	82,68%		
Valentići	3,1	0,87	2,23	71,94%		
Donji Katunari	1,06	0,11	0,95	89,62%		
Marinčići	3,4	0,3	3,1	91,18%		
Boboci	0,5	0	0,5	100,00%		
Gornji Katunari	3,97	1,72	2,25	56,68%		
Kovri	3,47	1,48	1,99	57,35%		
Druškovići	1,84	0,81	1,03	55,98%		
Turini (1)	7,48	3,3	4,18	55,88%		
Kršin	1,44	0,53	0,91	63,19%		
Vrh Marcari	1,54	0,74	0,8	51,95%		
Grobice	1,16	0	1,16	100,00%		
Škrinjari	3,87	2,5	1,37	35,40%		
Brt.Valica	0,26	0	0,26	100,00%		
Buroli (Brt.)	1,15	1,15	0	0,00%		
<b>UKUPNO</b>	<b>84,4</b>	<b>24,87</b>	<b>59,53</b>	<b>70,53%</b>	<b>846</b>	<b>10,0</b>

NA KARIGADOR (u ZOP-u)	Građevinsko područje (h)	Neizgrađeno (ha)	Izgrađeno (ha)	Izgrađeno (%)	Planirani broj stanovnika	Bto gustoća stanovanja (st/ha)
Karigador	35,5	13,58	21,92	61,75%		
Mala Punta	1,26	0	1,26	100,00%		
Velika Punta	2,33	0,64	1,69	72,53%		
<b>UKUPNO</b>	<b>39,09</b>	<b>14,22</b>	<b>24,87</b>	<b>63,62%</b>	<b>454</b>	<b>11,6</b>

NA NOVA VAS	Građevinsko područje (h)	Neizgrađeno (ha)	Izgrađeno (ha)	Izgrađeno (%)	Planirani broj stanovnika	Bto gustoća stanovanja (st/ha)
Nova Vas	26,21	5,43	20,78	79,28%		
Špinutija	1,33	0,5	0,83	62,41%		
Pavići	1,95	0,92	1,03	52,82%		
Čendaki	1,2	0,73	0,47	39,17%		
Medelini	1,79	0,66	1,13	63,13%		
Gornji Srbani	0,86	0,31	0,55	63,95%		
Donji Srbani	7,99	5,27	2,72	34,04%		
Dubac	0,77	0,18	0,59	76,62%		
Brekija	0,76	0,63	0,13	17,11%		
<b>UKUPNO</b>	<b>42,86</b>	<b>14,63</b>	<b>28,23</b>	<b>65,87%</b>	<b>429</b>	<b>10,0</b>

NA FIORINI	Građevinsko područje (h)	Neizgrađeno (ha)	Izgrađeno (ha)	Izgrađeno (%)	Planirani broj stanovnika	Bto gustoća stanovanja (st/ha)
Fiorini	20,55	7,72	12,83	62,43%		
Balbije	0,19	0	0,19	100,00%		
<b>UKUPNO</b>	<b>20,74</b>	<b>7,72</b>	<b>13,02</b>	<b>62,78%</b>	<b>208</b>	<b>10,0</b>

NA RADINI	Građevinsko područje (h)	Neizgrađeno (ha)	Izgrađeno (ha)	Izgrađeno (%)	Planirani broj stanovnika	Bto gustoća stanovanja (st/ha)
Radini	8,5	2,02	6,48	76,24%		
Lukoni	1,66	0,38	1,28	77,11%		
Stancija Koči	1,82	1,27	0,55	30,22%		
<b>UKUPNO</b>	<b>11,98</b>	<b>3,67</b>	<b>8,31</b>	<b>69,37%</b>	<b>120</b>	<b>10,0</b>

NAPOMENA: privremeni stanovnici su ukalkulirani samo za naselje Karigador gdje povremeni stanovnici čine većinski dio stanovništva.

### Članak 17.

Sadržaj članka je brisan.

## 1.2. Površine izvan naselja za izdvojene namjene

### Članak 18.

(1) Planom se izdvojene namjene definiraju kao specifične funkcije koje se svojom veličinom, strukturom i načinom korištenja razlikuju od naselja, te koje funkcioniraju u prostoru kao autonomne prostorne cjeline, a za čiji je razvoj u prostoru utvrđeno ili nije utvrđeno građevinsko područje, ali u okviru kojih se ne može planirati novo stanovanje.

### Članak 19.

Izdvojena građevinska područja izvan naselja

(1) Izdvojena građevinska područja izvan naselja određena su, ovim Planom za slijedeće izdvojene namjene:

#### 1. gospodarske djelatnosti ugostiteljsko – turističke namjene

- ugostiteljsko turističko razvojno područje Park Umag (T1;T2;T3), - unutar ZOP
- turističko razvojno područje Velika punta (T2) – unutar ZOP
- ugostiteljsko – turističko -lovačko područje Pedrola (TP),
- ugostiteljsko – turističko -izletničko područje Monaški vrh (TP),
- ugostiteljsko – turističko -zdravstveno područje Štrologarija (TP),
- ugostiteljsko – turističko područje Fiorini -stara škola (TP),

- ugostiteljsko – turističko područje Mramornica (TP),
- ugostiteljsko – turističko područje Žmergo (TP),
- ugostiteljsko – turističko područje Žmergo-jug (TP),
- ugostiteljsko – turističko područje Gradišće (TP),
- ugostiteljsko – turističko područje Marcari (TP),
- ugostiteljsko – turističko područje Donji Katunari (TP),
- ugostiteljsko – turističko područje Ronki (TP),
- ugostiteljsko – turističko područje Grabar (TP)
- ugostiteljsko – turističko područje Gromače (TP)

## 2. gospodarske djelatnosti - poslovne namjene

- radna zona (trgovačka, uslužna, komunalno servisna) Pedrola kod Brtonigle (K1, K2, K3),
- trgovačka i uslužna zona Baba (K1;K2)
- komunalno servisna zona Pavići (K3)
- komunalno servisna zona Donji Srbani (K3)
- komunalno servisna zona Škrinjari - odlagalište građevinskog otpada (K3)
- pretežito poljoprivredno-gospodarski kompleks Brtonigla (K4)
- pretežito poljoprivredno- gospodarski kompleks Žmergo (K4)
- pretežito poljoprivredno- gospodarski kompleks Turini 1 (K4)
- pretežito poljoprivredno- gospodarski kompleks Turini 2 (K4),
- pretežito poljoprivredno-gospodarski kompleks Valica (K4)

## 3. gospodarske djelatnosti - proizvodne namjene

- radna zona (pretežito zanatska) Škarpej kod Nove Vasi (I2),
- radna zona (mješovita zanatsko-proizvodna i trgovačko-poslovna) Štrpe (I2;K2)

## 4. društvene namjene

- prezentacijski centar Sveti Juraj (D)

## 5. sportsko-rekreacijske namjene

- golf igralište Fratarska šuma (R1),
- centar za vodene sportove Ronki (R5)
- polivalentni sportsko rekreacijski centar Špinutija (R6)
- polivalentni sportsko rekreacijski centar Fiorini (R6)
- karting centar Turini (R7)
- karting centar Gornji Katunari (R7)

## 6. komunalne namjene - groblja

- groblja Brtonigla, Donji Srbani (Sv. Dionizij),

## 7. posebne namjene:

- skladište pirotehničkih sredstava kod Pedrole (N),

## 8. površine infrastrukturnih sustava:

- lučki infrastrukturni sustav luke otvorene za javni promet Karigador (IS)

(2) Izdvojene namjene za koje ovim Planom nije određeno građevinsko područje su:

## 1. područja rekreacijske namjene

- rekreacijsko područje Uvala Karigador (R),
- rekreacijsko područje Turini (R),
- rekreacijsko područje Gromače (R)
- rekreacijsko područje Žmergo (R)
- rekreacijsko područje (letilište zmajeva) Donji Srbani (R $\bar{\Gamma}$ )

### Članak 20.

(1) Ovim Planom određene su i izdvojene namjene za koje nije utvrđen obuhvat zahvata, već je njihova lokacija određena posebnom oznakom ili je prikazana u infrastrukturnim sustavima, a to su područja (lokacije):

1. rekreacijske površine uz arheološke lokalitete, unutar površina arheoloških zona iz ovoga Plana.:

2. lokacije infrastrukture:

- benzinske postaje
- i ostale infrastrukturne građevine

### Članak 21.

(1) Uvjeti uređenja prostora, smještaj i uvjeti gradnje građevina u navedenim izdvojenim namjenama utvrđeni su u posebnim odredbama ovog Plana pojedinačno za svaku izdvojenu namjenu.

(2) U područjima za koja je uvjetovana izrada prostorne dokumentacije užeg područja detaljni uvjeti uređenja, korištenja i zaštite prostora utvrdit će se i tom dokumentacijom sukladno posebnim propisima koji reguliraju pojedinu djelatnost.

## 1.3. Poljoprivredne površine osnovne namjene

### Članak 22.

(1) Planom je temeljem bonitetnih kategorija izvršeno vrednovanje zemljišta te izvršeno razgraničenje poljoprivrednih površina osnovne namjene na:

- površine osobito vrijednog obradivog tla (P1),
- površine vrijednog obradivog tla (P2),
- površine ostalog obradivog tla (P3).

(2) Planirane poljoprivredne površine realizirati će se privođenjem poljoprivrednoj namjeni danas nepodobnih i pašnjačkih površina.

## 1.4. Šumske površine osnovne namjene

### Članak 23.

(1) Razgraničenje šumskih površina obavljeno je temeljem kriterija o funkciji šuma, njihovoj ulozi u očuvanju biološke raznolikosti, stvaranju socijalno-zdravstvenih i rekreacijskih uvjeta i trajne zaštite tla, a šume osnovne namjene razgraničene su na:

- gospodarske (Š1),
- zaštitne šume (Š2),
- šume s posebnom namjenom (Š3)

### Članak 24.

Ostalo poljoprivredno tlo, šume i šumsko zemljište (PŠ).

(1) Dijelovi poljoprivrednog i šumskog područja najnižeg ili mješovitog boniteta koji stoga nisu osnovne namjene Planom su izdvojeni kao Ostalo poljoprivredno tlo, šume i šumsko zemljište (PŠ).

(2) Razgraničenje Ostalog poljoprivrednog i šumskog zemljišta obavlja se temeljem kriterija za razgraničenje poljoprivrednog i šumskog zemljišta.

(3) Ostalo poljoprivredno i šumsko zemljište je prostor na kojem se može ravnomjerno koristiti prostor na način predviđen za šumsko ili poljoprivredno zemljište.

### Članak 25.

(1) Razgraničenje prema navedenim kriterijima dano je na grafičkom prikazu br. 1, a mogućnost smještaja građevina u šumama i na šumskom zemljištu utvrđen je ovim Planom u ovisnosti o propisima o šumarstvu.

## 1.5. Infrastrukturne površine i sustavi

### Članak 26.

(1) Planom su utvrđene površine infrastrukturne namjene koje su razgraničene na:

- površine infrastrukturnih građevina,
- infrastrukturne koridore.

### Članak 27.

(1) Površine infrastrukturnih građevina određuju prostor za smještaj postrojenja, uređaja, instalacija i sl., a razgraničene su ovim planom na sljedeće namjene:

1. prometni sustav
  - a) kopnene površine od značenja za prometni sustav
    - benzinske crpke: Brtonigla, Karigador i Nova Vas (2 potencijalne lokacije)
  - b) morske luke
    - građevinsko (lučko) područje luke otvorene za javni promet u Karigadoru, lokalnog značaja
    - područje luke posebne namjene - sportske luke Karigador županijskog značaja (LS) unutar građevinskog područja naselja Karigador
2. vodnogospodarski sustav
  - a) vodoopskrba
    - vodosprema Žmergo,
    - vodosprema Praščarija
  - b) odvodnja otpadnih voda,
    - uređaj za pročišćavanje otpadnih voda kampa Park Umag (u Gradu Umagu),
    - uređaj za pročišćavanje otpadnih voda naselja Brtonigla (postojeći),
    - uređaj za pročišćavanje otpadnih voda naselja Nova Vas (postojeći),
    - crpne stanice
3. energetska sustav
  - a) elektroenergetski transformacijski uređaji,
    - trafostanice TS 20/0,4 kV,
  - b) objekti za transport plina,
    - mjerno redukcijaska stanica u Kovrima,
4. telekomunikacijski sustav
  - a) bazne stanice (antene)

(2) Lokacija infrastrukturnih građevina i uređaja određena je ili simbolom ili se može utvrditi iz grafičkih prikaza pojedinih infrastrukturnih sustava (grafički prikazi: 2.1 do 2.4).

### Članak 28.

(1) Infrastrukturni koridor je prostor namijenjen za smještaj građevina i instalacija infrastrukturnih sustava unutar ili izvan građevinskog područja. Smještaj trase infrastrukturne građevine unutar planiranog koridora ovisi o uvjetima određenim tehničkim rješenjem projektne dokumentacije.

(2) Ako se prostornom dokumentacijom užeg područja vrši detaljnije razgraničenje površina infrastrukturnih namjena, ono se vrši razradom kriterija za osnovno razgraničenje te ostalih odredbi ovog Plana kojima se utvrđuju mogućnosti i ograničenja smještaja te uvjeti gradnje infrastrukturnih građevina unutar obuhvata pojedinih namjena, a do donošenja prostorne dokumentacije užeg područja površine infrastrukturnih koridora određuju se prema slijedećim kriterijima:

SUSTAV (m)	PODSUSTAV		GRAĐEVINA Vrsta	KORIDOR planirani
	Vrsta	Kategorija		
Prometni	ceste	državna	autocesta	200
			brza cesta	150
			ostala	100
		županijska	županijska	70
Telekomunikacije	kablovska kanalizacija	državna	međunarodna	1
		županijska	magistralna	1
Vodnogospodarski	vodovod	državni	magistralni	10
		županijski	ostali	10
	odvodnja	županijski	magistralni kolektor	10
	uređenje vodotoka i voda	vode 2.reda	vodne građevine	10 (obostrano), mjereno od gornjeg ruba korita, vanjske nožice nasipa ili vanjskog ruba građ.
Energetika	plinovod	državni	međunar. magistralni	100
		županijski	magistralni	60
	dalekovod	državni	dv 380 kV	200
			dv 220 kV	100
		županijski	dv 110 kV	70

## 1.6. Vodne površine

### Članak 29.

(1) Vodne površine razgraničene su ovim Planom prema namjenama na:

- more ,
- vodotoke,
- akumulacije za navodnjavanje.

(2) Razgraničenje vodne površine provodi se sukladno razgraničenju namjene površine pripadajuće obale, a namjena i način korištenja vodne površine odnosi se na vodnu (morsku) površinu, vodni (morski) volumen kao i na dno vodotoka, odnosno mora.

### Članak 30.

(1) Razgraničenje mora izvršeno je određivanjem površine u moru namijenjene za:

- prometne djelatnosti,
- ribarenje,
- rekreaciju.

### Članak 31.

(1) Morske površine namijenjene prometnoj djelatnosti razgraničene su na:

- unutrašnji plovni put,
- luku otvorenu za javni promet u Karigadoru, lokalnog značaja
- luku posebne namjene - sportsku luku županijskog značaja Karigador

### Članak 32.

(1) Zone ribarenja u moru razgraničene su na:

- vanjski morski pojas (VMP) - na udaljenosti većoj od 2km od obale, koji je namijenjen svim vrstama ribolova u okviru postojećih propisa o morskom ribarstvu,
- unutarnji morski pojas (UMP) – na udaljenosti od obale unutar 2km, koji je namijenjen gospodarskom ribolovu sa selekcioniranim tehnikama izlova, kao i za sportski ribolov.

### Članak 33.

(1) Rekreativne zone obuhvaćaju dijelove akvatorija uz obalu koje je namijenjeno kupanju i sportovima na vodi u pojasu širine od 300 metara, koje se određuje tako da ne ometa plovidbu na unutarnjim i međunarodnim plovnim putevima.

### Članak 34.

(1) Na području općine Brtonigla nalaze se vodotoci:

- Rijeka Mirna
- Sabirni kanal br.2
- Obuhvatni kanal br.1
- Obuhvatni kanal br.2
- Sabirni kanal Valeron s pritokom
- Obuhvatni kanal Valeron
- Bujice:
  - Baredine sa pritokama
  - Mulski potok
  - Salina
  - Šaltarija
  - Karbonera
  - Brtonigla
  - Kanal
  - Pritoke Odvodnog kanala Ferna - Kontarini

## 2. UVJETI ZA UREĐENJE PROSTORA

### Članak 35.

(1) Uređivanje prostora, bilo izgradnjom građevina ili uređenjem zemljišta, te obavljanje drugih radova na površini, odnosno iznad ili ispod površine zemlje, kojim se mijenja stanje u prostoru, mora se obavljati u skladu s postavkama koje proizlaze iz ovog Plana.

(2) Uvjeti za uređenje prostora utvrđeni ovim Planom primjenjuju se kako u slučajevima neposredne primjene ovog Plana, tako i u obliku obveznih smjernica za prostorne planove užih područja. Odgovarajuće odredbe prostornih planova užih područja mogu biti preciznije i restriktivnije, unutar okvira zadanih ovim odredbama.

(3) Ovaj Plan provodi se neposredno na područjima za koja nije donesen dokument prostornog uređenja užeg područja, osim ako je ovim Planom određena obveza izrade dokumenta prostornog uređenja užeg područja, a radi se o neizgrađenom i neuređenom dijelu građevinskog područja.

(4) Korištenje zemljišta, građevina i ostalih zahvata u prostoru mora se provoditi u skladu s namjenom i ostalim elementima uređivanja prostora utvrđenim ovim Planom, te u skladu s aktom kojim se odobrava gradnja izdanim temeljem ovog Plana ili prostornog plana užeg područja.

### **Članak 36.**

(1) Ovim su Planom određeni izgrađeni dijelovi građevinskih područja.

(2) Neizgrađeni dijelovi građevinskih područja određenih ovim Planom se sastoje od uređenog i neuređenog dijela i planirani su za daljnji razvoj,

(3) Neuređeni dijelovi građevinskih područja su ovim Planom određeni neizgrađeni dijelovi građevinskih područja na kojima nije izgrađena planirana osnovna infrastruktura.

## **2.1. OPĆI UVJETI I STANDARDI OPREMANJA ZEMLJIŠTA OSNOVNOM INFRASTRUKTUROM I OBVEZA PRIKLJUČIVANJA NA KOMUNALNU I DRUGU INFRASTRUKTURU**

### **Članak 37.**

(1) Građevna čestica na kojoj se gradi u građevinskom području mora biti uređena i opremljena osnovnom infrastrukturom na način:

- da ima pristup s prometne površine,
- da ima osiguran propisani broj parkirališnih mjesta,
- da ima mogućnost priključenja na sustav ili građevine za odvodnju otpadnih voda,
- da ima mogućnost priključenja na vodovod i
- da ima mogućnost priključenja na nisko naponsku električnu mrežu.

(2) Odredbe stavka 1. ne odnose se na građevne čestice građevina za koje po njihovoj prirodi nije nužno opremanje svim vrstama komunalne i druge infrastrukture kao što su građevine niskogradnje, građevine infrastrukture, uključujući obalogradnju, pomorsku infrastrukturu i sl.

### **Pristup s prometne površine**

### **Članak 38.**

(1) Prometna površina je površina javne namjene, površina u vlasništvu vlasnika građevne čestice ili površina na kojoj je osnovano pravo služnosti prolaza u svrhu pristupa do građevne čestice.

(2) Građevna čestica mora imati osiguran kolni i pješački pristup s prometne površine.

(3) Iznimno od odredbi stavka 2. ovoga članka u slučajevima nemogućnosti osiguranja kolnog pristupa kod postojećih građevina u izgrađenom dijelu naselja, građevna čestica može imati i samo pješački pristup s prometne površine.

(4) Postojećim prometnim površinama, u smislu odredbi ovoga Plana, smatraju se one koje se kao takve u naravi koriste, neovisno da li su evidentirane u katastarskom operatu ili ucertane u odgovarajući geodetski elaborat .

(5) Postojeća prometna površina mora ispunjavati najmanje slijedeće uvjete da bi se moglo smatrati da je putem nje, u smislu ovih Odredbi, osiguran kolni pristup građevne čestice s prometne površine:

- da je povezana u sustav javnih prometnica,
- da ima širinu od najmanje 2,5 metra, te da je moguće njezino proširenje do širine tražene uvjetima iz ovoga Plana, ovisno o vrsti prometnice u naselju i drugim uvjetima (broj građevinskih čestica koje s nje pristupaju i dr.).

(6) U građevinskim područjima, osim u dijelu koji je neizgrađen i neuređen, građevne čestice mogu se priključivati na postojeće prometne površine i ako one ne udovoljavaju uvjetima iz akta za provedbu Plana za nove prometne površine

ili rekonstrukciju postojećih, a uz poštivanje udaljenosti regulacijske linije od osi tih postojećih prometnih površina. Do realizacije pune širine prometnice, prostor između postojeće prometne površine i regulacijske linije građevne čestice smatra se prostorom rezerviranim za proširenje postojeće prometne površine. Rezervirani dio namijenjen je isključivo osiguranju pristupa građevnoj čestici, te se na istom zabranjuje gradnja i sadnja trajnih nasada.

(7) U izgrađenim dijelovima građevinskih područja postojeće prometne površine se mogu proširivati neovisno od uvjeta iz ovoga Plana za nove prometne površine. Ako se na postojećim prometnicama, prilikom njihove rekonstrukcije u izgrađenim dijelovima građevinskih područja, ne mogu ostvariti slobodni profili u širini planiranoj za nove prometnice zbog postojeće okolne izgradnje, zadržavanja morfologije naselja i prometne mreže, već položene mreže infrastrukture ili sl., širina profila prometnice može biti i uža od profila određenog ovim Planom za nove prometne površine.

(8) U slučaju kada su između građevne čestice i kolnika prometne površine uređene odnosno planirane druge javne površine (zeleni pojas, odvodni jarak i sl.) kolni prilaz građevnoj čestici s prometne površine omogućava se preko tih javnih površina, te se smatra da građevna čestica ima neposredni pristup na prometnu površinu.

(9) Građevna čestica namijenjena gradnji građevine može imati neposredni kolni prilaz s javne državne, županijske ili lokalne ceste samo ako to odobri nadležno tijelo za upravljanje tim cestama, a pod uvjetima iz tog odobrenja.

### Parkirališna mjesta i javna parkirališta

#### Članak 39.

(1) Osnovno načelo rješavanja prometa u mirovanju na području Općine Brtonigla je da se potreban broj parkirališnih mjesta mora osigurati na građevnoj čestici na kojoj će se ostvariti namjeravani zahvat u prostoru, osim u posebnim slučajevima određenim ovim Planom i/ili prostornim planom užeg područja.

(2) Najmanji broj parkirališnih mjesta po određenim djelatnostima Planom se načelno utvrđuje prema tablici:

NAMJENA - DJELATNOST	BROJ PARKIRALIŠNIH / GARAŽNIH MJESTA
Stambena	1,5 PM na stambenu jedinicu (stan, apartman, studio)
poslovna - uredi, trgovina, pošta i sl.	1 PM na 30 m <sup>2</sup> bruto površine građevine
poslovna – trgovina, proizvodnja, zanatstvo i sl.	1 PM na 100 m <sup>2</sup> bruto površine građevine
ugostiteljsko-turistička / smještajne građevine /	1 PM po smještajnoj jedinici (soba, apartman i dr)
Ugostiteljska /restorani, zdravljak, slastičarnica i sl/	1 PM na 8 sjedećih mjesta
Ugostiteljska / osim restorana, zdravljaka, slastičarnica i sl/	1 PM na 10 m <sup>2</sup> bruto površine građevine
sportsko-rekreacijska /sportske dvorane, stadioni, sportski tereni i sl./	1 PM na 20 sjedećih mjesta
javna - predškolsko obrazovanje i školstvo	1 PM na 1000 m <sup>2</sup> bruto površine građevine
javna - zdravstvena i socijalna, kina, kazališta i druge kulturne djelatnosti i sl.	1 PM na 100 m <sup>2</sup> bruto površine građevine
javna - vjerska	0,1 PM na 1 korisnika

(3) Iznimno, potreban broj parkirališnih mjesta prilikom zahvata u užem centru, te izgrađenim dijelovima naselja povijesne tipologije, kao i za sve građevine javne i društvene namjene, može se osigurati i na javnim parkiralištima.

(4) Kod gradnje unutar povijesne jezgre, te u izgrađenim dijelovima naselja povijesne tipologije, kada nije moguće osigurati parkirališna mjesta na građevnoj čestici građevine na kojoj će se ostvariti namjeravani zahvat, potreban broj parkirališnih mjesta (1PM / stanu, odnosno odgovarajući broj PM po poslovnom prostoru, prema stavku 2.) rješavat će se na javnim parkiralištima u skladu s posebnim uvjetima nadležnog tijela Općine Brtonigla.

(5) U naselju Brtonigla kao javno parkiralište se koriste propisno označene i uređene javne i parkirališne površine, dok se u ostalim naseljima u tu svrhu koriste sve pogodne javne površine (bez obzira na upis kulture), prema posebnim uvjetima nadležnog tijela Općine Brtonigla, a koji se izdaju u postupku ishodovanja akta za gradnju.

(6) U neizgrađenim dijelovima građevinskog područja i izdvojenih građevinskih područja, ukoliko se promet u mirovanju ne rješava na vlastitoj građevnoj čestici ono se može osigurati i na drugoj samostalnoj građevnoj čestici (zajedničko parkiralište/garaža).

(7) U slučaju gradnje parkirališta ili garaže na samostalnoj građevnoj čestici u funkciji građevine osnovne namjene na drugoj građevnoj čestici, kada je to sukladno ukupnim odredbama ovoga Plana, ne može se izdati akt kojim se dozvoljava gradnja građevine osnovne namjene ukoliko se prethodno ne izda akt kojim se dozvoljava gradnja za parkiralište ili garažu.

### **Priključenje na sustav ili na građevine za odvodnju otpadnih voda**

#### **Članak 40.**

(1) Smatra se da građevna čestica ima mogućnost priključenja na sustav javne odvodnje ako već postoji izgrađena odgovarajuća infrastruktura do građevinskog područja, te ako prema uvjetima nadležnog tijela koje upravlja sustavom postoji mogućnost priključenja građevne čestice na tu infrastrukturu, bez izgradnje novog ili rekonstrukcije postojećeg sustava javne odvodnje.

(2) Nakon što je utvrđena mogućnost priključivanja građevne čestice na sustav odvodnje otpadnih voda, prema stavku 1., građevine se moraju priključiti na taj sustav. Obveza priključivanja na sustav javne odvodnje odnosi se i na već izgrađene građevine, a nakon što se stekne mogućnost njihova priključenja na tu infrastrukturu.

(3) Do izgradnje sustava javne odvodnje, kao i kod manjih naselja u unutrašnjosti područja Općine Brtonigla i na izdvojenim područjima gdje nema tehničke ni ekonomske opravdanosti za gradnju sustava javne odvodnje, zbrinjavanje otpadnih voda planira se priključivanjem na vlastiti sustav odvodnje, putem manjih lokalnih podsustava s pročišćavanjem ili sakupljanjem otpadne vode u nepropusnim septičkim jamama, s kontrolom pražnjenja putem ovlaštenih institucija, odnosno na način propisan Odlukom o zonama sanitarne zaštite izvorišta vode za piće u Istarskoj županiji (SNIŽ 05/12 i 02/11). Područja na kojima je planiran sustav javne odvodnje su vidljiva iz odgovarajućeg grafičkog prikaza Plana.

(4) Unutar zaštićenog obalnog područja mora ne dozvoljava se rješavanje odvodnje otpadnih voda putem zbrinjavanja u sabirnim (septičkim) jamama niti kao fazno rješenje, već isključivo priključivanjem na izgrađeni sustav odvodnje otpadnih voda.

### **Priključenje na vodovod**

#### **Članak 41.**

(1) Smatra se da građevna čestica ima mogućnost priključenja na sustav vodoopskrbe ako već postoji izgrađena dovodna infrastruktura do građevinskog područja, te ako prema uvjetima nadležnog distributera postoji mogućnost priključenja građevne čestice na tu infrastrukturu, bez izgradnje novog ili rekonstrukcije postojećeg sustava vodoopskrbe.

(2) Do izgradnje sustava vodoopskrbe i u građevinskim područjima čija je površina manja od 2 ha, dopuštena je gradnja i ako ne postoji mogućnost priključenja građevne čestice na vodovodnu mrežu, uz osiguranje opskrbe vodom putem cisterne ili na drugi odgovarajući način.

(3) Nakon što je utvrđena mogućnost priključivanja građevne čestice na sustav vodoopskrbe, građevine se moraju priključiti na taj sustav. Obveza priključivanja na sustav vodoopskrbe odnosi se i na već izgrađene građevine, a nakon što se stekne mogućnost njihova priključenja na tu infrastrukturu.

### **Priključenje na nisko naponsku električnu mrežu**

#### **Članak 42.**

(1) Smatra se da građevna čestica ima mogućnost priključenja na nisko naponsku električnu mrežu ako već postoji izgrađena dovodna infrastruktura do građevinskog područja, te ako prema uvjetima nadležnog distributera postoji

mogućnost priključenja građevne čestice na tu infrastrukturu, bez izgradnje novog ili rekonstrukcije postojećeg sustava elektroopskrbe.

(2) Do izgradnje nisko naponske električne mreže i u građevinskim područjima čija je površina manja od 2 ha, dopuštena je gradnja i ako ne postoji mogućnost priključenja građevne čestice na nisko naponsku električnu mrežu, uz osiguranje opskrbe električnom energijom iz autonomnog sustava opskrbe električnom energijom.

(3) Nakon što je utvrđena mogućnost priključivanja građevne čestice na nisko naponsku električnu mrežu, građevine se moraju priključiti na taj sustav. Obveza priključivanja na nisko naponsku električnu mrežu odnosi se i na već izgrađene građevine, a nakon što se stekne mogućnost njihova priključenja na tu infrastrukturu.

### **Priključenje na ostale sustave infrastrukture**

#### **Članak 43.**

(1) Priključivanje građevina na telekomunikacijsku mrežu, distribucijsku plinovodnu mrežu, kablsku televiziju te druge infrastrukturne instalacije obavlja se na način određen posebnim uvjetima određenim od nadležnog distributera.

## **2.1. GRAĐEVINE OD VAŽNOSTI ZA DRŽAVU I ŽUPANIJU**

#### **Članak 44.**

(1) Građevine od važnosti za Državu i Županiju utvrđuju se posebnim propisima, a ovim Planom razvrstane su prema značaju zahvata u prostoru te na postojeće i planirane, pri čemu su utvrđeni elementi obuhvata zahvata takvih građevina.

#### Građevine od važnosti za Državu

(2) Građevine od važnosti za Državu na području obuhvata Plana su:

#### **Sportske građevine su:**

- Golf igralište s 18 polja "Fratarska šuma"

#### **Prometne građevine:**

1. cestovne građevine:

- državna autocesta:

- A9 – Jadranska autocesta (Istarski Y)

- državna cesta:

- D44 Čvorište Nova vas (A9) - Ponte Portone (postojeća)

- D75 D200 - Pula (D400)

- D 301 Novigrad - Bužinija – Čvorište Nova Vas (A9)(postojeća)

- obilaznica Karigador - Dajla (planirana) (D75)

2. poštanske i telekomunikacijske građevine:

- međunarodni svjetlovodni kabel Pula-Rovinj-Poreč-Umag (postojeći)

- elektronička komunikacijska infrastruktura i povezana oprema u pokretnim komunikacijskim mrežama

#### **Vodne građevine:**

- regulacijske i zaštitne vodne građevine na vodama I. reda:

- sustav Mirna (od Ponteportona do Antenala - postojeći),

#### **Građevine za transport plina:**

Plinovodi:

- magistralni plinovod Pula (Vodnjan) – Umag (DN 300, radnog tlaka 50 bara) (postojeće)

- magistralni plinovod Kovri – Buje - Koper (planirano)

Mjerno redukcijske stanice (MRS):

- Kovri

**Građevine od važnosti za Županiju:**

(3) Građevine od važnosti za Županiju u obuhvatu Plana su:

**Građevine društvenih djelatnosti:**

- građevine sporta i rekreacije:
  - društveni polivalentni kompleks Brtonigla površine cca 9,0ha u naselju Brtonigla (djelomično postojeće),
  - centar za vodene sportove Ronki površine oko 24,0ha (djelomično postojeće)
  - izdvojena građevinska područja izvan naselja sportske namjene površine veća od 2 ha

**Cestovne građevine:**

- županijske ceste:
  - 
  - Ž 5070: D 301-Brtonigla-Bužinija (postojeća),
  - obilaznice naselja Brtonigla, Nova Vas (planirane)
- lokalne ceste:
  - L 50009: Lovrečica (Ž 5002)-Buroli-L 50010 (postojeća),
  - L 50010: Babići (L50009)-Radini-Brtonigla (Ž 5070) (postojeća),
  - L 50011: D 300- Kršete.- Brtonigla (Ž 5070) (postojeća),
  - L 50040: Karigador (Ž 5002)-Fiorini-Kovri (Ž 5070) (postojeća),
  - L 50042: Brtonigla (Ž 5070)-Nova vas-D 301 (postojeća )
  - L 50043: Nova vas(D 301)- Mirna (postojeća),

**Luke:**

- luka otvorena za javni promet Karigador (postojeća) lokalnog značaja
- luka posebne namjene - sportska luka Karigador (planirana) županijskog značaja

**Građevine sustava uređenja vodotoka i voda:**

- regulacijske i zaštitne vodne građevine na vodama 2. reda

**Vodne građevine za navodnjavanje**

- mini akumulacija Bracanija (akumulacija kapaciteta manjeg od 1.000.000 m<sup>3</sup> vode)

**Elektroenergetske građevine:**

- prijenosni dalekovod 110 kV: - Rovinj-Poreč-Buje (postojeći)
  - Katoro–Novigrad ( postojeći)

**Izdvojena građevinska područja izvan naselja poslovne i/ili proizvodne namjene veća od 4 ha.**

**Izdvojena građevinska područja izvan naselja ugostiteljsko-turističke namjene veća od 2 ha, osim onih državnog značaja.**

**Članak 45.**

(1) Uvjete smještaja, gradnje, rekonstrukcije, korištenja i zaštite građevina od važnosti za Državu i županiju utvrđuje nadležno tijelo određeno posebnim propisom na osnovu stručnih podloga u postupku izdavanja odobrenja za zahvat u prostoru ili temeljem planova užih područja u kojemu se ove građevine nalaze.

(2) Ako je to određeno posebnim propisom ili uvjetovano planom višeg reda, za građevine od posebnog interesa vrši se provjera utjecaja na okoliš u postupku koji prethodi izdavanju odobrenja za zahvat u prostoru.

## 2.2 UVJETI UREĐENJA GRAĐEVINSKOG PODRUČJA NASELJA

### Opće smjernice i uvjeti gradnje i smještaja građevina u naseljima

#### Članak 46.

(1) Uvjeti smještaja i gradnje svih građevina, kao i uvjeti uređenja, zaštite i korištenja površina u naselju se, osim ovim odredbama, utvrđuju prostornim planovima užeg područja ili u postupku izdavanja odobrenja za zahvat u prostoru, sukladno odredbama ovog Plana i važećih propisa.

### Namjena površina i građevina

#### Članak 47.

(1) U građevinskim područjima naselja mogu se graditi građevine stambene namjene, te graditi i građevine javne, društvene (uključujući sportske), gospodarske i infrastrukturne namjene na vlastitoj građevnoj čestici.

(2) U građevinama stambene namjene mogu se graditi i prostorije gospodarske, javne i društvene (upravne, socijalne, zdravstvene, predškolske, kulturne, vjerske i slične) namjene, u manjem dijelu ukupne površine građevine. ako svojim funkcioniranjem neposredno ili posredno ne premašuju dozvoljene vrijednosti utjecaja na okoliš za stambene zone.

(3) U građevinskim područjima naselja, u građevinama osnovne namjene javne i društvene, odnosno gospodarske namjene, mogu se graditi i prostorije stambene namjene u manjem dijelu ukupne površine građevine.

#### Članak 48.

(1) Pod građevinama i prostorijama stambene namjene, prema ovim odredbama, smatraju se stambene građevine i prostorije koje su namjenjene stalnom ili povremenom stanovanju, te sadrže prostorne elemente stana ili apartmana, definirane posebnim propisima, čija se namjena ovim Planom u potpunosti izjednačava u smislu stanovanja.

(2) Građevine stambene namjene većim su dijelom svoje površine i većim dijelom funkcionalnih (stambenih ili poslovnih) jedinica namjenjene stanovanju.

#### Članak 49.

(1) Prema načinu gradnje građevine stambene namjene mogu biti obiteljske, te višestambene.

(2) Pod OBITELJSKOM GRAĐEVINOM (ZGRADOM), prema ovim odredbama, smatra se građevina stambene namjene na zasebnoj građevnoj čestici s najviše 3 (tri) funkcionalne jedinice (stambene i poslovne) od kojih veći dio ukupne bruto površine mora biti namijenjen stanovanju, te katnosti do P+2.

(3) Pod VIŠESTAMBENOM GRAĐEVINOM (ZGRADOM), prema ovim odredbama, smatra se građevina (zgrada) s najmanje 4 (četiri) i najviše šest (šest) funkcionalnih (stambenih i poslovnih) jedinica od kojih veći dio ukupne bruto površine mora biti namijenjen stanovanju, te katnosti do P+2.

#### Članak 50.

(1) U svim građevinskim područjima naselja unutar obuhvata ovog Plana mogu se graditi obiteljske zgrade.

(2) Nove višestambene građevine mogu se graditi, odnosno obiteljske zgrade prenamijeniti u višestambene isključivo unutar građevinskih područja naselja: Brtonigla, Nova Vas, Karigador, Fiorini i Radini, na građevnim česticama većim od 800 m<sup>2</sup>.

(3) Građevine iz stavka 2. mogu se graditi i u drugim naseljima, ukoliko je njihova lokacija detaljno određene planom užeg područja.

## Članak 51.

(1) U građevinskom području naselja, u okviru gospodarske namjene obavljat će se proizvodne, uslužne, obrtničke, trgovačke, ugostiteljsko turističke i slične djelatnosti koje svojim funkcioniranjem neposredno ili posredno ne premašuju dozvoljene vrijednosti emisija štetnih tvari i utjecaja u okoliš za stambene zone, sukladno važećim propisima (zrak, buka, otpad, otpadne vode), te pod uvjetom da na svojoj vlastitoj građevnoj čestici ostvaruju mogućnost potrebnog parkiranja zaposlenih i klijenata.

(2) U izdvojenim ili rubnim dijelovima naselja, u zatvorenim i/ili natkrivenim i vizualno zaklonjenim prostorima, mogu se obavljati slijedeće proizvodne obrtničke i uslužne djelatnosti: autolimarske i autolakirerske, stolarske i bravarske, vinarsko-podrumarske, proizvodnje maslinovog ulja, proizvodnje mlijeka i mlječnih proizvoda te obrade i pakiranja poljoprivrednih proizvoda, trgovina građevinskim materijalom i ugradbenim građevinskim elementima, kao i sličnih zahvata.

(3) U dijelovima naselja iz stavka 2. posebno se potiče udruživanje svih funkcija obiteljskih poljoprivrednih gospodarstava.

(4) U naseljima ili dijelovima naselja u kojima je to omogućeno propisima o komunalnom redu, omogućeno je i držanje stoke za vlastite potrebe.

## Članak 52.

### Oblik i veličina građevne čestice

(1) Kod osnivanja građevne čestice oblik i veličina se utvrđuje se ovim Planom ili ga utvrđuje tijelo nadležno za poslove prostornog planiranja u postupku izdavanja akata za provedbu Plana, te odgovarajućih akata kojima se odobrava gradnja, imajući u vidu namjenu i vrstu građevina čija se izgradnja na toj građevnoj čestici planira, dozvoljenu izgrađenost građevne čestice, javnu prometnu površinu s koje se osigurava neposredan pristup na građevnu česticu, susjedne građevne čestice, konfiguraciju i druge karakteristike zemljišta, katastarsko i zemljišno knjižno stanje zemljišta, posebne uvjete građenja i druge elemente od značaja za određivanje oblika građevne čestice.

(2) Granične veličine i dozvoljena izgrađenost građevnih čestica utvrđene su ovim Planom u ovisnosti od tipologije naselja i određene namjene građevine.

(3) Granica novoformirane građevne čestice prema prometnoj površini (regulacijski pravac), kada širina i položaj prometne površine (dalje: prometnica) nisu određeni dokumentom prostornog uređenja ili aktom za provedbu plana za prometnicu, ili kada nisu utvrđeni drugačiji uvjeti tijela uprave nadležnog za predmetnu prometnicu, mora biti udaljena najmanje 1,2 m od ruba kolnika postojeće prometnice, te biti udaljena od sredine katastarske čestice na kojoj se nalazi postojeća prometnica s koje se izvodi pristup na građevnu česticu ili od sredine postojeće prometnice ako je to za stranku povoljnije, najmanje:

- 4,5 m ako se radi o javnoj cesti u smislu propisa o javnim cestama,
- 3,5 m ako se radi o prometnici u naselju za dvosmjerni promet,
- 2,5 m ako se radi o prometnici u naselju za jednosmjerni promet.

(4) Za građevine privremenog karaktera koje se postavljaju na javne površine (kiosci, nadstrešnice za sklanjanje ljudi u javnom prometu, tende, ljetni vrtovi i slično) ne formiraju se građevne čestice nego se iste postavljaju na građevnu česticu javne površine.

(5) Za linearne infrastrukturne građevine (osim prometnica) ne formiraju se građevne čestice nego se iste vode po postojećim česticama.

(6) Građevna čestica za ceste i druge javno-prometne površine ne mora se formirati kao jedinstvena katastarska čestica, već se jedna građevina može dijeliti na više tehnoloških i/ili funkcionalnih cjelina unutar obuhvata zahvata u prostoru.

(7) Građevna čestica infrastrukturne građevine koja je u funkciji prometa, veza, energetike, vodoopskrbe, odvodnje, sustava uređenja vodotoka i voda i sl. (trafostanice, mjerno redukcijske stanice - MRS, telekomunikacijski stupovi i sl.), može imati minimalnu površinu jednaku tlocrtnoj veličini građevine i ne mora imati regulacijski i građevni pravac, ukoliko ovim Odredbama nije drukčije određeno.

(8) Ukoliko se građevina iz stavka 7. ovoga članka postavlja na javnu površinu ili na građevnu česticu neke druge građevine, ne mora se formirati posebna građevna čestica, a pristup s prometne površine do te građevine, ako se ona postavlja na građevnu česticu neke druge građevine, osigurava se služnošću.

### **Članak 53.**

#### **VELIČINA I POVRŠINA GRAĐEVINE**

(1) Veličina i površina građevine određuje se sljedećim elementima:

- građivi dio građevne čestice
- građevni pravac
- izgrađenost građevne čestice
- iskoristivost građevne čestice
- dijelovi (etaže) i visina građevine

#### **Gradivi dio građevne čestice**

### **Članak 54.**

(1) Pod gradivim dijelom smatra se dio građevne čestice u kojega se moraju smjestiti ortogonalne projekcije svih izgradnji na građevnoj čestici i to građevine osnovne namjene i pomoćnih građevina. Gradivi dio građevne čestice za gradnju pomoćnih građevina, osim kada su one smještene unutar gradivog dijela građevne čestice određenog za građevinu osnovne namjene, određuje se u skladu s odredbama članka 66. ovoga Plana.

(2) Gradivi dio građevne čestice za građevine osnovne namjene određuje se ovisno o obliku i veličini građevne čestice, namjeni građevine, visini i tipu izgradnje, izgrađenosti susjednih čestica, te građevnom pravcu i prirodnim uvjetima, pri čemu se naročito ne smiju oslabiti uvjeti boravka na susjednim građevnim česticama.

(3) Gradivi dio građevne čestice za gradnju slobodnostojeće građevine visokogradnje određuje se tako da je građevina visokogradnje od granice susjedne građevne čestice udaljena najmanje za polovicu svoje visine, ali ne manje od 4,0 m. Izuzetno, građevine niske stambene izgradnje (katnosti do P+1), mogu od granice susjedne građevne čestice biti udaljene najmanje 3,0 m, ukoliko se prema toj granici izvode otvori.

(4) Gradivi dio građevne čestice za gradnju građevine visokogradnje može se odrediti i na manjoj udaljenosti od granice susjedne čestice, pa i na samoj granici, ukoliko je susjedna čestica javna, parkovna (zazelenjena), odnosno prometna površina, uz suglasnost osobe ili tijela koje upravlja navedenom površinom.

(5) Gradivi dio građevne čestice za gradnju građevine visokogradnje može se odrediti i na manjoj udaljenosti od granice susjedne čestice također namjenjene gradnji građevine visokogradnje, pa i na samoj granici, ukoliko se prema toj čestici ne izvode otvori, te ukoliko se time ne pogoršavaju uvjeti boravka u susjednim građevinama ili na susjednim česticama. Za gradnju građevina katnosti veće od P+1 na udaljenosti manjoj od 3,0 m od granice susjedne građevne čestice potrebna je suglasnost susjeda, osim u povijesnoj jezgri, gdje se takva mogućnost utvrđuje u skladu s posebnim uvjetima konzervatora.

(6) Otvorom u konstrukciji se u smislu ovih odredbi smatra prozor, vrata, otvor za prozračivanje, balkon, loggia ili slični elementi koji omogućavaju fizički kontakt između vanjskog i prostora unutar građevine (ulaz, izlaz, prijenos dima, vatre i sl.). Fiksni zidni elementi koji moraju zadovoljiti zadane karakteristike nosivosti i toplinske provodljivosti za vanjske zidove (ne transparentni toplinsko izolirani stakleni elementi, staklene cigle i sl.) ne smatraju se otvorima.

(7) Na stranama građevina sa kojih se ostvaruju vatrogasni pristupi, udaljenosti gradivog dijela građevine se određuju prema odredbama posebnog propisa o vatrogasnim pristupima.

### Članak 55.

(1) U gradivi dio građevne čestice ne moraju se smjestiti: nenatkrivene terase koje nisu konstruktivno povezane s građevinom, dječja igrališta, uređene prometne površine na građevnoj čestici, kamini, pergole, potporni zidovi i nasipi prema konfiguraciji terena, te elementi na višim etažama građevine kao što su vijenci, oluci, strehe krovova i sl.

(2) Iznimno, u slučajevima gradnje na regulacijskom pravcu, dijelovi građevina na višim etažama kao što su balkoni sa transparentnim ogradama, vijenci, oluci, erte i slični elementi, mogu biti istaknuti do 80cm izvan regulacijskog pravca, odnosno ravnine uličnog pročelja građevine, pod uvjetom da se time ne ometa promet.

(3) Pored navedenog, izvan regulacijskog pravca mogu se postavljati naprave za isticanje reklama, tvrtki, elementi zaštite od sunca, vitrine, rasvjetna tijela i slični elementi urbane opreme. Ovi elementi urbane opreme svojim postavljanjem ne smiju ugrožavati sigurnost svih vidova prometa niti ometati prolaz pješaka. Uz pješačke prometnice isti elementi mogu biti istaknuti s obje strane prometnice do granice kojom se osigurava nesmetan prolaz interventnih i dostavnih vozila, odnosno ne ugrožava sigurnost prometa.

### Građevni pravac

### Članak 56.

(1) Građevni pravac može se odrediti imajući u vidu namjenu i vrstu građevina, potrebu racionalnog korištenja zemljišta, pristup s javne prometne površine, konfiguraciju i druge karakteristike zemljišta, te naročito građevne pravce susjednih građevina visokogradnje, nastojeći pri tome pratiti slijed okolne izgradnje.

(2) Uvjetima gradnje može se odrediti jedan ili više građevnih pravaca. Više građevnih pravaca moguće je odrediti za jednu građevinu naročito:

- ukoliko to zahtjeva poseban položaj građevine u odnosu na okolni prostor poput kutne dispozicije građevine u uličnom redu, blokovske izgradnje, interpolacije i slično,
- za pojedine dijelove građevine s različitim visinama izgradnje,
- u slučaju kada je građevina sastavljena od više dijelova i sl.

(3) Kod građevina niskogradnje građevni se pravac ne treba odrediti.

(4) Građevni pravac se može podudarati s regulacijskom linijom:

- kod rekonstrukcije građevina
- kod interpolacija
- u izgrađenim dijelovima naselja gdje je postojeća susjedna izgradnja smještena na isti način
- kod gradnje građevina javne i društvene namjene, neovisno o uvjetima iz alineja 1. do 3.

(5) Kod građevina stambene namjene, obiteljskih i višestambenih, osim u slučajevima iz stavka 4., građevni pravac se određuje na udaljenosti 1,5 do 15 m od regulacijske linije.

(6) Kod ostalih građevina, osim u slučajevima iz stavaka 4. i 5., građevni pravac se određuje na udaljenosti 1,5 do 50 m od regulacijske linije.

### Članak 57.

### Izgrađenost građevne čestice

(1) Ovim Planom utvrđena je najmanja i najveća dopuštena izgrađenost građevne čestice u ovisnosti od veličine čestice putem koeficijenta izgrađenosti izraženom u postotnim dijelovima za dva osnovna tipa gradnje u naselju.

### Članak 58.

(1) Na prostoru ograničenja zaštićenog obalnog područja mora (unutar ZOP), za sve građevine koje se grade u naselju Karigador te naselja Velika i Mala Punta kriteriji veličina građevnih čestica i koeficijent izgrađenosti građevne čestice iznose:



501 – 800	15	45	15	50	15	50
801 – 1000	15	40	15	45	15	45
1001 i više	15	35	-	-	-	-

(2) Kod gradnje građevina drugih namjena osim stambene (gospodarska – poslovna i proizvodna, ugostiteljsko - turistička, javna i društvena, sportska, infrastrukturna) unutar građevinskog područja naselja, uključujući zone izdvojene namjene unutar naselja, osim zona ugostiteljsko - turističke namjene, najveća dopuštena izgrađenost građevne čestice iznosi 60 % ili više, ako je tako utvrđeno u stavku 1.

(3) Iznimno, koeficijent izgrađenosti može iznositi i 100% prilikom gradnje ugrađenih građevina na regulacijskom pravcu u izgrađenom dijelu građevinskog područja naselja, na građevnoj čestici površine do 100m<sup>2</sup>, koja se nalazi između dviju postojećih građevina izgrađenih na granici građevnih čestica.

(4) U slučajevima kada je postojeća izgrađena čestica veća od ranije utvrđenih graničnih vrijednosti, na zahtjev ili uz suglasnost vlasnika, građevna čestica će se uskladiti sa odredbama ovog Plana.

(5) U slučaju kada je ovim odredbama postojeća izgrađenost građevnih čestica veća od utvrđenih graničnih vrijednosti, a ne postoji mogućnost povećanja građevne čestice, ne može se dozvoliti povećanje gabarita postojeće građevine.

(6) Najveći dozvoljeni koeficijent iskoristivosti građevne čestice na području izvan ZOP izračunava se kao umnožak dozvoljenog koeficijenta izgrađenosti i dozvoljenog broja etaža građevine, ukoliko nije drugačije određeno ovim odredbama.

## Članak 60.

### Najveća visina građevine

(1) Najveća dozvoljena visina građevine određuje se ovim Planom, a prostornim planom užeg područja . može se utvrditi najveća dozvoljena visina građevina i niža od ovdje određene.

(2) Najveća dozvoljena visina mjeri se od visinske kote konačno zaravnalog i uređenog terena uz pročelje građevine na njegovom najnižem dijelu neposredno uz građevinu do gornjeg ruba stropne konstrukcije zadnjega kata, odnosno vrha nadozida potkrovlja, čija visina ne može biti viša od 1,2 m.

(3) Najveća ukupna visina građevine mjeri se od konačno zaravnalog i uređenog terena na njegovom najnižem dijelu uz pročelje građevine do najviše točke krova (sljemena).

(4) Pod konačno zaravnanim i uređenim terenom, u smislu ovih odredbi, ne smatraju se ulazna rampa za garažu i vanjske stepenice uz građevinu za silazak u podrum.

(5) Ograničenja iz prethodnih stavaka ne odnose se na strojarne dizala, strojarske instalacije (rashladne tornjeve za ubacivanje i izbacivanje svježeg zraka), te slične elemente.

(6) Najveća visina građevine utvrđena je ovim Planom posebno za svaku vrstu odnosno namjenu građevina, a iznad najveće dozvoljene visine može se izgraditi kosa krovna konstrukcija visoka najviše 3,20 metara. Najveća ukupna visina građevine je najveća dozvoljena visina uvećana za 3,20 metara.

(7) Najveća visina stambenih građevina je 9,0 m, dok su visine građevina ostalih namjena definirana u drugim odgovarajućim dijelovima ovih odredbi.

(8) Kod izgradnje novih ili rekonstrukcije postojećih stambenih građevina u povijesnoj jezgri ili uz pojedinačne zaštićene građevine graditeljske ili kulturne baštine najviša ili obvezna visina, odnosno najviša ili obvezna etažnost građevina utvrđuje se prostornim planom užeg područja i/ili odgovarajućim aktom kojim se odobrava građenje, temeljem posebnih konzervatorskih uvjeta. Kod određivanja mogućnosti interpolacija i rekonstrukcije u povijesnoj jezgri, odnosno uz pojedinačne zaštićene građevine graditeljske ili kulturne baštine vodit će se računa o gabaritima postojećih građevina, osobito visinskim, na način da se odobrena gradnja (rekonstrukcija) uklopi u tu cjelinu.

(9) Kod građevina za smještaj vozila koje se grade na građevnoj čestici stambene namjene a koji nisu sastavni dio osnovne građevine, kao i kod građevina za smještaj vozila koje se grade na zasebnim građevnim česticama, osim etažnih skupnih garaža i parkirališnih prostora, najveća dozvoljena visina iznosi 2,5 metra na strani ulaza u garažu. Pri tome razlika u visini poda građevine i najviše točke s unutarnje strane sljemena krova, kao i visina mjerena od konačno zaravnanog terena na najnižoj koti do visine vijenca na istom mjestu, može iznositi najviše 3,5 metra.

## Članak 61.

### Broj etaža

(1) Broj etaža određen je ili se određuje u odnosu na namjenu i druge specifičnosti građevine, imajući u vidu postojeću i planiranu okolnu izgradnju, a dopušten broj etaža utvrđen je ovim Planom posebno za svaku vrstu odnosno namjenu građevina.

(2) Kod izgradnje u povijesnoj jezgri ili uz pojedinačne zaštićene građevine kulturne baštine, najveći ili obavezni broj etaža građevine određuje se prostornim planom užeg područja, odnosno temeljem posebnih konzervatorskih uvjeta u postupku izdavanja akta za provedbu Plana, te može biti drugačiji od onog određenog ovim odredbama.

(3) Etaže su, sukladno posebnom propisu, ovim Planom definirane kao:

- nadzemne: suteran (S), prizemlje (P), kat (K), potkrovlje (Pk),
- podzemne: podrum (Po).

(4) Podrum je potpuno ukopani dio građevine (podzemna etaža) ili je ukopan više od 50% svoga volumena u konačno uređeni zaravnani teren i čiji se prostor nalazi ispod poda prizemlja ilisutera.

(5) Pod kosim terenom u smislu ovih odredbi podrazumijeva se postojeći nagib terena građevne čestice za 20 i više posto.

(6) Suteran je dio građevine (nadzemna etaža) čiji se prostor nalazi ispod poda prizemlja i ukopan je do 50% svoga volumena u konačno uređeni i zaravnani teren uz pročelje građevine, odnosno da je najmanje jednim svojim pročeljem izvan terena.

(7) Prizemlje je dio građevine (nadzemna etaža) čiji se prostor nalazi neposredno na površini, odnosno najviše 1,5 m iznad konačno uređenog i zaravnanog terena mjereno na najnižoj točki uz pročelje građevine ili čiji se prostor nalazi iznad podruma i/ili sutera (ispod poda kata ili krova).

Kat je dio građevine (nadzemna etaža) čiji se prostor nalazi između dva poda iznad prizemlja.

(8) Potkrovlje je dio građevine čiji se prostor nalazi iznad zadnjega kata i neposredno ispod kosog, zaobljenog ili sličnog krova, pri čemu visina nadozida ne može biti viša od 1,20m.

(9) Ograničenja iz prethodnih stavaka ne odnose se na strojarnice dizala, strojarske instalacije (rashladne tornjeve za ubacivanje i izbacivanje svježeg zraka), te slične elemente.

(10) Građevine za smještaj vozila koje se grade na građevnoj čestici stambene namjene, a koji nisu sastavni dio osnovne građevine, kao i građevine za smještaj vozila koje se grade na zasebnim građevnim česticama osim višetažnih skupnih garaža i parkirališnih prostora, mogu imati najviše 1 nadzemnu etažu i 1 podzemnu etažu.

(11) Sve građevine gdje to teren omogućava mogu imati najviše 2 podzemne etaže.

### OBLIKOVANJE GRAĐEVINE

## Članak 62.

(1) Oblikovanje građevine određuje se sljedećim elementima:

- uvjeti za arhitektonsko oblikovanje,
- vrsta krova, nagib i vrsta pokrova,

## Članak 63.

### Arhitektonsko oblikovanje građevina

(1) Svaka intervencija u prostoru mora biti izvedena uz uvjet poštivanja postojeće strukture naselja u arhitektonskom i urbanističkom smislu, odnosno mora biti u suglasju s istim.

(2) Kod oblikovanja građevina moraju se uvažavati karakteristike kvalitete i tradicije gradnje na ovom području, te upotrebljavati kvalitetni detalji, primjenjivati proporcije i materijali karakteristični za klimu i tradiciju istarskih naselja, a gabariti novih građevina moraju se oblikovati u odnosu prema pripadajućoj građevnoj čestici, te prema susjednim postojećim građevinama.

(3) Kod zahvata u prostoru moraju se uvažavati oblikovni elementi koji su karakteristični za pojedina područja, i to:

1. karakterističan izgled naselja u širem prostoru, karakteristični vanjski gabariti naselja i strukturiranje njegovog ruba te panoramski izgled naselja koji je plod povijesnog razvitka koji se mora uvažavati kako po boji tako i po obliku i teksturi,
2. zahvati u urbanističku strukturu moraju se prilagođavati i općem izgledu krovova te se ne smiju mijenjati prevladavajući smjerovi sljemena karakteristični za pojedine ulice ili dijelove naselja,
3. potrebno je uvažavati karakterističnu komunikacijsku strukturu i uličnu razgranatost naselja,
4. područja karakterističnih veduta na naselje, odnosno pojedine lokacije, ne smiju se izgraditi, a izgradnjom i rekonstrukcijom građevina ne smije se istupati iz karakteristične siluete naselja te smanjiti vedutna ispostavljenost sakralnih i ostalih značajnih građevina,
5. mora se uvažavati raščlanjenost naselja na karakteristične morfološke cjeline („blokove“).

(4) U prepoznatljivim morfološkim cjelinama potrebno je uvažavati:

- karakteristike parcelacije građevinskog zemljišta,
- tip i položaj građevina na pojedinoj građevnoj čestici,
- raspored građevina i njihove međusobne odnose,
- orijentaciju građevina, udaljenost od susjednih građevina, građevne pravce,
- arhitektonske elemente i kompozicijske principe oblikovanja pročelja i raspored vrata i prozora,
- građevinske materijale i boje arhitektonskih elemenata,
- uređenje okoliša građevina i javnih površina.

(5) U cilju očuvanja karakteristika parcelacije jezgre naselja koja uvjetuje morfološku strukturu pojedinih područja i koja je prepoznatljiva kroz strukturiranje građevina, uličnih pročelja, ograđivanje vrtних čestica i oblikovanje vanjskog ruba područja, potrebno je:

1. uvažavati karakterističnu tipologiju, orijentaciju i položaj građevina na građevnim česticama, te na taj način sačuvati karakteristični ulični izgled, kao i rub naselja, odnosno rub pojedine morfološke cjeline,
2. izgradnju novih građevina logično uključivati u postojeće cjeline te sačuvati karakteristike fasadnog ritma i tradicionalno raščlanjivanje čestica,
3. postojeće pomoćne građevine ukloniti, ukoliko se to temelji na promjeni urbanističkog standarda naselja,
4. oblik, boju i veličinu krovova, kao i orijentaciju sljemena, prilagoditi općem izgledu naselja ili njegovog pojedinog dijela a krovovi koji oblikuju karakteristični rub naselja ne smiju se mijenjati u oblikovnom smislu,
5. u naselju se moraju čuvati prvobitne širine ulica, a obrada prometnica mora biti prilagođena mogućnostima lokalnih građevinskih materijala,
6. lokalni građevinski materijali i tradicionalne tehnologije uvjetuju izbor oblikovanja ograda, potpornih i ogradnih zidova, te otvorenih površina,
7. oblik, detalji i boje pročelja moraju se prilagoditi karakteristikama tipa građevina u pojedinoj morfološkoj cjelini,
8. dozvoljene su dogradnje i nadogradnje, kao i izgradnja novih građevina, ukoliko se time neće narušiti postojeći karakter i kvaliteta naselja, odnosno ukoliko će se time poboljšati ili sanirati neodgovarajuće oblikovanje dijela naselja,
9. vanjska stubišta, strehe i vjetrobrani smiju se graditi samo uz primjenu kompozicijskih i oblikovnih principa koji su zastupljeni u pojedinoj morfološkoj cjelini, odnosno kod pojedinog tipa građevine.

(6) Kod sanacije dijelova naselja - promjene stanja građevina, gradi se sukladno slijedećim smjernicama:

1. izgradnjom i rekonstrukcijom građevina težiti većoj homogenosti područja, zbog čega se novi zahvati moraju prilagođavati okolnom kvalitetnom uređenju i građevinama, odnosno povezivati s već izgrađenim skupinama građevina u morfološki prepoznatljive zaokružene cjeline,
2. kada je postojeća izgradnja nekvalitetna tada novi zahvati moraju težiti uspostavi novog prostornog reda s većom iskorištenošću zemljišta, boljom prometnom povezanošću, kvalitetnijom urbanističkom koncepcijom i kvalitetom oblikovanja građevina, tako da se oblikuje nova prepoznatljiva morfološka cjelina s prepoznatljivim identitetom.

(7) Pri popunjavanju praznina unutar povijesnih blokova trebalo bi izbjegavati predimenzionirane građevine koje zauzimaju veći dio čestice i nemaju pripadajuću okućnicu, te gabaritima i oblikovanjem konkuriraju i nameću se povijesnim građevinama. Povijesne granice blokova valja poštivati pri određivanju građevnih pravaca. U daljnjem širenju naselja predlaže se popunjavanje prije svega već formiranih blokova.

(8) Povijesne zaštićene i druge osobito vrijedne građevine nositelji su identiteta naselja, stoga im je pri rekonstrukciji i obnovi potrebno pristupiti s posebnom pažnjom. Valjalo bi izbjegavati materijale koji nisu primjereni lokalnoj tradiciji; betonske crjepove, metalne i plastične strehe i pokrove, debelu cementnu žbuku i ostale prefabricirane žbuke koje strukturom imitiraju tradicionalnu žbuku, jarke boje pročelja i stolarije. Budući da su sve povijesne kuće bile izvorno ožbukane radi zaštite zida i građevne vapnene žbuke, treba izbjegavati nametnuti trend uklanjanja povijesne žbuke i fugiranja zida cementnim mortom. Kod žbukanja treba paziti na debljinu žbuke i izbjegavati nanošenje debelih slojeva, kako kameni elementi pročelja ne bi "utonuli" u debelu žbuku. Na povijesnim građevinama nije prihvatljivo korištenje suvremenih termoizolacijskih žbuka radi njihove debljine. Neophodno je izbjegavati jarke boje za bojanje pročelja i stolarije, te se ograničiti na paletu prirodnih tonova svjetlijeg registra.

(9) Kamene elemente pročelja (konzole, okvire prozora i vrata, grbove, sokl i dr.) treba čuvati na izvornim pozicijama. Pri ugradnji novih kamenih okvira treba paziti da budu oblikovno usklađeni sa starim okvirima, da budu izrađeni od punih kamenih pragova (izbjegavati korištenje piljenih tankih ploča kojima se oblaže rame prozora) i završno patinirani.

(10) Važan element u doživljaju povijesnog ambijenta čine i brojni detalji, stoga treba paziti na usklađivanje s obilježjima ambijenta; izbjegavati natkrivanje prozora i vrata betonskim strehama s kupama, zamjenu tradicionalnih krovnih vijenaca od kamenih škrlja, kamenih konzola ili profiliranih drvenih greda, odnosno zaobljenih vijenaca oblikovanih u žbuci, novim betonskim serklažima koji su vidljivi na vanjskim pročeljima.

(11) Pri rekonstrukciji povijesnih građevina i osuvremenjivanju stambenih potreba nužno je poštovati zadano mjerilo i prilagođavati se arhitektonskim obilježjima same građevine. To znaci da otvaranje terasa na krovu, dogradnja terasa na stupovima, vanjskih konzolno istaknutih balkona, betonskih vanjskih stubišta nije poželjna. Umjesto stihijske adicije volumena na osnovni korpus građevine, treba ju sagledavati cjelovito i prilagoditi se mogućnostima same građevine. Također treba izbjeći multipliciranje već prisutnih elemenata, odnosno elemenata koji se pogrešno doživljavaju kao elementi tradicijske arhitekture (lukova, loža, terasa, nadstrešnica, balaustara).

(12) Pri oblikovanju ograda predlaže se zadržavanje povijesnog modela, koristeći se nepatvorenim elementima i materijalima. Oblaganje zidova piljenim kamenim pločama koje imitiraju zidanu kamenu strukturu pogrešan je pristup. Također bi valjalo izbjegavati pseudostilske željezne ograde, pogotovo ako se ugrađuju iznad zidova. Ulaz u dvorište kroz željezni portun (vratnice) nasadne na masivne dovratnike ili zid tradicionalni je element, te se preporuča korištenje već postojećih modela.

(13) Suvremeni elementi stanovanja, poput vanjskih spremnika za ukapljeni plin, vanjskih jedinica klima uređaja i dr. trebali bi biti smišljeno sakriveni (ukopani, ograđeni zelenilom, postavljeni na začelja ili unutar dvorišta u donjim dijelovima zida i sl.).

(14) Parkirna se mjesta, gdje je moguće, trebaju osigurati unutar građevnih čestica građevina, vodeći pritom računa o usklađivanju s povijesnim ambijentom. Novonastala parkirališta poželjno je ozeleniti, korištenjem takvih vrsta materijala koji omogućavaju rast zelenila, okruživanje parkirališta zelenim živicama, postavljanjem pergola s penjačicama i sl.

(15) Pomoćni gospodarski objekti imaju važnu ulogu u oblikovanju ambijenta naselja poluurbanih karakteristika s naglašenim ruralnim elementima, stoga je poželjno zadržati ih tamo gdje čine integralni dio povijesnih sklopova.

## Članak 64.

### Vrsta krova, nagib i vrsta pokrova

- (1) Krovništa mogu biti ravna, jednovodna, dvovodna ili razvijena u više krovnih ploha.
- (2) Krovnište obiteljskih kuća i stambenih građevina, i ostalih građevina, u pravilu se izvodi pokrovom od kanalicama ili drugog tradicionalnog materijala (kamenih ploča-škrila, bakra, i dr.) uz nagib krovnih ploha prema važećim tehničkim propisima za ravan i kosi krov i pravilima struke (načelno 18-22°)
- (3) Ograničenja iz prethodnog stavka ne odnose se na strojarne dizala, strojarske instalacije (rashladne tornjeve za ubacivanje i izbacivanje svježeg zraka), te slične elemente.
- (4) Za osvijetljavanje potkrovnih prostorija dozvoljena je ugradnja krovni prozora.
- (5) U cilju korištenja dopunskih izvora energije moguća je izvedba konstruktivnih zahvata - pasivnih sistema za iskorištavanje sunčeve energije na manjem dijelu krovništa.

### Uvjeti za izgradnju ograda i pomoćnih građevina

## Članak 65.

### OGRADE

- (1) Građevna čestica može biti ograđena.
- (2) Oko građevne čestice namijenjene izgradnji stambenih građevina ograde treba riješiti kao zidane, žbukane, kamene, betonske, zelene živice, uz kombinaciju niskog punog zida i zelene živice, ili uz kombinaciju niskog punog zida i transparentne metalne ograde, vodeći pri tom računa o tradicionalnim oblikovnim obrascima, prema članku 63. ovih odredbi.
- (3) Visina ograde s ulične strane mjeri se od kote konačno zaravnano terena uz ogradu unutar građevne čestice, a može iznositi maksimalno 1,5m, osim u slučaju kada se ograda izvodi uz kombinaciju niskog punog zida (do 1,0m visine) i transparentne metalne ograde, kada takva ograda može imati ukupnu visinu do 2,0m.
- (4) Kod građevnih čestica s razlikom u visini terena preko 0,5m ograda može na pojedinim dijelovima terena biti i viša od 1,5m, ali ne smije ni na kojem dijelu terena preći visinu od 2,0m.
- (5) Kod industrijskih, komunalnih, servisnih, skladišnih i sličnih građevina, građevina poslovne i javne namjene ograde s ulične strane određuju se prostornim planom užeg područja, odnosno aktima kojima se odobrava građenje, pri čemu će se uvažavati specifičnosti građevine, kao i uobičajena pravila struke.
- (6) Građevna čestica građevine poljoprivredno gospodarske namjene ili dio građevne čestice koji je organiziran kao gospodarsko dvorište na kojem slobodno borave domaće životinje mora se ograditi ogradom koja onemogućava izlaz stoke i peradi.
- (7) Kod interpolacija u povijesnoj jezgri ili kod zaštićene građevine kulturne baštine može se odrediti točna visina, kao i vrsta i oblik ograde, ili odrediti da se ograda ne može izvoditi.

## Članak 66.

### GRAĐEVINE ZA SMJEŠTAJ VOZILA I OSTALE POMOĆNE GRAĐEVINE

- (1) Građevine za smještaj vozila - garaže ili nadstrešnice unutar građevne čestice drugih građevina mogu se graditi:
  - unutar gradivog dijela građevne čestice za gradnju građevine osnovne namjene, kao sastavni dio građevine ili kao zasebna građevina,

- unutar površine uz regulacijsku crtu i granicu sa susjednim građevnim česticama, širine najviše 6m računajući od regulacijskog pravca, tako da otvaranjem ulaznih vrata ne ulaze u slobodni profil javnih prometnih površina uz regulacijski pravac,
- unutar površine uz granicu susjednih čestica nasuprot regulacijskom pravcu, širine 6m računajući od iste granice duž čitave te granice,
- na građevinskoj čestici namijenjenoj izgradnji stambene odnosno višestambene građevine mogu se graditi jedna ili više garaža, odnosno nadstrešnica.

(2) Pomoćne građevine unutar građevne čestice namijenjene izgradnji stambenih građevina, poput spremišta, zaklona za ljude i stvari, manjih poljoprivredno gospodarskih građevina i sl. mogu se graditi pod istim uvjetima kao i garaže iz stavka 1.

(3) Bazeni, cisterne i rezervoari za vodu mogu biti izgrađeni bilo gdje u okviru građevne čestice ukoliko visina građevinskog dijela nije viša od 1 metar od najniže točke konačno zaravnog terena neposredno uz tu pomoćnu građevinu, ukoliko se pomoćne građevine grade izvan granica građivog dijela osnovne građevine,

(4) Cisterne i rezervoari za vodu moraju biti glatkih površina, nepropusne za vodu, zatvorene i opremljene tako da se može održavati higijenska ispravnost vode za piće, te udovoljavati i drugim posebnim propisima, kao i sanitarno tehničkim i higijenskim uvjetima.

(5) Septičke jame mogu biti izgrađene bilo gdje u okviru građevne čestice pod uvjetom da su potpuno ukopane i da se pražnjenje vozilima za odvoz otpadnih voda može obavljati bez teškoća.

(6) Septička/sabirna jama mora biti vodonepropusna, zatvorena i odgovarajućeg kapaciteta, te udovoljavati i drugim posebnim propisima, kao i sanitarno tehničkim i higijenskim uvjetima.

(7) Pomoćne građevine koje su u naravi zgrade mogu se graditi samo u okviru najvećeg koeficijenta izgrađenosti građevne čestice.

#### **Članak 67.**

**NAČIN I UVJETI PRIKLJUČENJA GRAĐEVNE ČESTICE, ODNOSNO GRAĐEVINE NA JAVNU PROMETNU POVRŠINU I INFRASTRUKTURU**

#### **Članak 68.**

(1) Mjesto i način priključivanja građevine na prometnu, komunalnu i drugu infrastrukturu odredit će nadležno tijelo ili trgovačko društvo, uz primjenu odgovarajućih propisa, kao i uobičajenih pravila graditeljske struke, u postupku izrade prostornog plana užeg područja odnosno izdavanja akta kojim se odobrava gradnja.

#### **Mjesto i način priključivanja građevine na prometnu mrežu**

#### **Članak 69.**

(1) Svaka građevna čestica mora imati osiguran neposredni pristup /kolni i pješački prilaz/.

(2) Neposredni pristup građevnoj čestici osigurava se prometnom površinom.

(3) Prometna površina je površina javne namjene, površina u vlasništvu vlasnika građevnih čestica ili površina na kojoj je osnovano pravo služnosti prolaza u svrhu pristupa do građevnih čestica.

#### **Članak 70.**

(1) Neposredni pristup jedne građevne čestice osigurava se prometnom površinom minimalne širine 3 m i slobodne visine 4,5 m na način da udaljenost građevne čestice od prometnice višeg reda na koju se spaja prometna površina mjereno po prometnoj površini nije veća od 30 m.

- (2) Uzdužni nagib prilazne prometne površine ne smije biti veći od 16%.
- (3) Ako je prometna površina u krivini potrebno je povećati širinu prometnog i slobodnog profila, u skladu s propisima.
- (4) Profil prometne površine iz ovog članka primjenjuje se i kao minimalni profil prometnice za jednosmjerni promet, bez obzira na udaljenost i broj građevnih čestica, osobito u uvjetima ograničenja zbog postojeće izgradnje koja se neće uklanjati.

#### **Članak 71.**

- (1) Neposredni pristup jedne građevne čestice s mreže javnih prometnica može se osigurati i pješačkim prolazom odnosno stepeništem kao prometnom površinom, minimalne širine slobodnog profila 1,2m i visine 2,5m, ako se radi o gradnji interpolirane građevine, ili ako se radi o rekonstrukciji postojećih građevina.

#### **Članak 72.**

- (1) Neposredni pristup dviju do šest građevinskih čestica osigurava se prometnom površinom širine 5,5 m sa okretištem na kraju, ako udaljenost najdalje građevne čestice od javne prometnice na koju se spaja prometna površina mjerena po prometnoj površini nije veća od 100 m.
- (2) Uzdužni nagib prometne površine ne smije biti preko 16%.
- (3) Visina slobodnog profila prilazne prometne površine ne smije biti manja od 4,5m.
- (4) Ako je prometna površina u krivini, potrebno je povećati širinu prometnog i slobodnog profila, u skladu s propisima.

#### **Članak 73.**

- (1) Neposredni pristup do građevinskih čestica koje se nalaze na udaljenosti preko 100 m od javne prometnice na koju se spaja prometna površina kao i za sve ostale građevne čestice u građevinskim područjima ne može biti užeg slobodnog profila od minimalno dvije kolne trake širine po 2,75 m i jednog minimalnog pješačkog traka od 1,5 m.
- (2) Uzdužni nagib pristupne prometnice ne smije biti veći od 16%.
- (3) Iznimno stavku 1., širina postojećih javnih prometnih površina - prometnica unutar manjih naselja ili prilaza manjim naseljima može biti i manja, ali ne manja od 4,0 m, osim ako se radi o postojećim prometnim površinama koje nije moguće proširivati.
- (4) Visina slobodnog profila prilazne prometne površine ne može biti manja od 4,5m.
- (5) Ako je prilazna prometna površina u krivini, potrebno je povećati širinu prometnog i slobodnog profila, u skladu s propisima.

#### **Članak 74.**

- (1) U slučaju kada su između građevne čestice i javne prometne površine uređene odnosno planirane druge javne površine (zeleni pojas, odvodni jarak i sl.) kolni i pješački prilaz građevnoj čestici s javne prometnice omogućava se preko tih javnih površina.

#### **Članak 75.**

- (1) Pristup građevnih čestica koje se nalaze neposredno uz javne ceste koje prolaze kroz građevno područje (državne, županijske i lokalne ceste) utvrđuje se temeljem ovih odredbi i posebnih propisa.
- (2) Dužina („dubina“) kolnog ulaza standardno iznosi 6 m, a kolni ulaz mora biti i duži ako se u građevini ili na građevnoj čestici obavlja poslovna djelatnost i kolni ulaz koriste teretna vozila i druga vozila većeg gabarita. Izuzetno, kolni ulaz na koji se bez zaustavljanja može stupiti sa javnih cesta i sabirnih nerazvrstanih prometnica, može biti i manje dužine,

ako prostorne mogućnosti građevne čestice ne omogućavaju dužinu kolnog ulaza od 6 m, odnosno ako je postojeća građevina na građevnoj čestici tako locirana da se ne može ostvariti kolni ulaz standardne dužine.

### **Članak 76.**

(1) Kod građevnih čestica uz križanje nerazvrstanih prometnica nižeg reda važnosti (stambene ulice i sl.), kolni ulaz se dozvoljava uz granicu građevne čestice koja je udaljenija od križanja.

(2) Kolni prilaz građevnim česticama, namijenjenim gradnji građevina, na križanju prometnica, mora biti udaljen od početka križanja tih prometnica najmanje 5m. Iznimno, kolni prilaz može biti i bliže križanju, ako se radi o postojećem kolnom prilazu već izgrađene građevine koji se ne može premjestiti.

## **KIOSCI I DRUGE GRAĐEVINE GOTOVE KONSTRUKCIJE, TE NAPRAVE PRIVREMENOG KARAKTERA**

### **Članak 77.**

(1) Kiosk se smatra privremena, zatvorena, estetski oblikovana građevina lagane konstrukcije površine do 12 m<sup>2</sup>, a visine jedne etaže bez mogućnosti gradnje potkrovlja ili podruma, koja se može u cijelosti ili dijelovima prenositi i postavljati pojedinačno ili u grupama.

(2) Pokretnim napravama smatraju se, stolovi, klupe, stolci, automati za prodaju napitaka, cigareti sl. robe, hladnjaci za sladoled, ugostiteljska kolica, peći za pečenje plodina, drvena spremišta za priručni alat i materijal komunalnih organizacija, sanduci za glomazan otpad i slične naprave, pokretne ograde i druge naprave, postavljene ispred građevina s ugostiteljskom odnosno zanatskom namjenom, te šatori u kojima se obavlja promet robom, ugostiteljska djelatnost, prenosivi WC-i i sl.

(3) Unutar granice obuhvata Plana na javnim površinama unutar izgrađenih i neizgrađenih dijelova građevinskih područja, mogu se postavljati kiosci, pokretne naprave i druge konstrukcije privremenih obilježja (reklamni panoi, oglasne ploče, reklamni stupovi i sl.) kao i urbana oprema. Izvan građevinskih područja kiosci, pokretne naprave i urbana oprema mogu se postavljati iznimno unutar koridora javne prometne površine na uređenim odmorštima.

(4) U sklopu izvedbe autobusnog stajališta unutar i izvan granica građevinskih područja mogu se postavljati kiosci i nadstrešnice za sklanjanje ljudi u javnom prometu i ostali elementi urbane opreme.

(5) Kiosci, pokretne naprave i tende smiju se postavljati unutar područja kulturnog dobra samo uz suglasnost i prema uvjetima nadležnog konzervatorskog odjela.

(6) Kiosk i druga pokretna naprava mogu biti priključeni na potrebnu infrastrukturnu mrežu.

(7) Uvjeti postavljanja kioska, pokretnih naprava i urbane opreme mogu se detaljnije odrediti prostornim planom užeg područja.

### **Članak 78.**

(1) Reklamni panoi površine do uključivo 12 m<sup>2</sup> postavljaju se na javne površine unutar i izvan granica građevinskih područja, ostala zemljišta i zgrade na temelju odobrenja gradskoga upravnog tijela nadležnog za komunalne poslove ukoliko posebnim propisom nije drugačije određeno.

(2) Reklamni panoi površine veće od 12 m<sup>2</sup> postavljaju se na javne površine unutar ili izvan granica građevinskih područja, ostala zemljišta i zgrade na temelju lokacijske dozvole ili drugog akta kojim se odobrava građenje temeljem posebnih propisa uz prethodno pribavljeno mišljenje/suglasnost gradskoga upravnog tijela nadležnog za komunalne poslove u skladu s posebnim propisima.

## Članak 79.

### Uvjeti smještaja gospodarskih i javnih građevina u naselju

(1) Nove gospodarske i javne građevine se u građevinskom području naselja mogu smjestiti, graditi i koristiti prema općim smjernicama i uvjetima gradnje i smještaja građevina u naseljima, jer se po gabaritima i izrazu moraju uklopiti u već postojeću izgrađenu strukturu naselja.

(2) Posebni i specifični uvjeti koji proizlaze iz pojedine namjene građevina u građevinskom području naselja pobliže se utvrđuju drugim odredbama Plana koje se odnose na uvjete smještaja, gradnje i korištenja gospodarskih građevina poslovne, proizvodne (uključujući poljoprivredno gospodarske) i ugostiteljsko-turističke namjene, odnosno građevina javne i sportsko-rekreacijske namjene.

## Članak 80.

### **Posebni uvjeti smještaja građevina poljoprivredno gospodarske namjene u naselju**

(1) Gospodarskim građevinama u funkciji poljoprivredne i stočarske djelatnosti koje se mogu graditi u naselju na vlastitoj građevnoj čestici ili u sklopu građevine pretežito stambene namjene su:

- bez izvora zagađenja: staklenici, plastenici, proizvodni pogoni vinarsko - podrumarski, uljarski, mljekarski i prerađivački, te pomoćne gospodarske građevine (šupe, sjenici, ljetne kuhinje, štagljevi, spremišta za alat i poljoprivredne strojeve, radionice i alatnice, sušare, silosi i druga spremišta poljoprivrednih proizvoda) i sl.,

(2) Gospodarske građevine poljoprivredne namjene sa izvorima zagađenja mogu se graditi u naselju ukoliko je to dozvoljeno posebnim propisima ili aktima lokalne samouprave o komunalnom redu unutar građevne čestice namijenjene izgradnji stambenih građevina ili na zasebnoj građevnoj čestici, samo za uobičajen uzgoj i tov stoke i peradi u domaćinstvu, pod čime se smatra:

- do 10 kom goveda, tovnih teladi i junadi, konja,
- do 20 kom tovnih svinja, krmača itd.,
- do 50 kom kunića,
- do 200 kom peradi.

(3) Odredbe ovog Plana koje se odnose na smještaj pomoćnih građevina u naselju na odgovarajući se način primjenjuju i za izgradnju pomoćnih ili manjih poljoprivredno gospodarskih građevina, pri čemu treba imati u vidu izvore zagađenja i njihov moguć utjecaj na druge građevine.

(4) Najveća dozvoljena visina građevina je 12 metara i najveća katnost 1 nadzemna etaža.

(5) Udaljenost zgrada s izvorima zagađenja od granica građevnih čestica susjednih stambenih i poslovnih građevina ne može biti manja od 6 metara.

(6) Udaljenost gnojišta i gnojišnih ili septičkih jama od građevina za opskrbu vodom (cisterne, bunari, i sl.) ne smije biti manja od 15 metara, a položaj gnojišta ili septičkih jama mora biti nizvodno od građevina za opskrbu vodom.

(7) Iznimno, na građevnim česticama gdje zbog oblika ili veličine čestice nije moguće izgradnju prilagoditi potrebnim uvjetima, udaljenosti mogu biti manje od propisanih, ali ne manje od 1/2 propisane udaljenosti.

(8) Vlasnici, odnosno korisnici takvih čestica moraju voditi posebni očevidnik o kakvoći vode u građevinama za opskrbu vodom, te osigurati ispitivanje kakvoće vode temeljem posebnih propisa.

(9) Gnojište mora biti nepropusno, a iznad površine zemljišta mora imati obzid visine minimalno 20 centimetara.

(10) Tekućina iz gnojišta ne smije se prelijevati na okolno zemljište, upuštati u tlo putem upojnih bunara, niti se smije upuštati u cestovni jarak, javnu kanalizacijsku mrežu, otvoreni vodotok ili more, već se tek nakon odgovarajućeg postupka aeracije i biološkog pročišćavanja može konačno disponirati u kanalizacijsku mrežu ili, pod posebnim uvjetima koje utvrđuje nadležna vodoprivredna služba, u drugi recipijent.

(11) Staje, svinjci i peradarnici moraju se izgrađivati tako da su zaštićeni od atmosferskih utjecaja i da se u njima može održavati čistoća, a pod mora biti vodonepropusan i mora imati nepropusne kanale spojene s gnojišnom jamom.

(12) Minimalna udaljenost između gospodarskih građevina koje nisu izvedene od vatrootpornog materijala mora biti najmanje 4 metra, odnosno ne manje od visine više građevine.

(13) Gospodarske zgrade za spremanje sijena ili slame, ili drugog zapaljivog organskog materijala, moraju biti udaljene od susjednih građevina najmanje 5 metara.

(14) Udaljenost gospodarskih građevina od stambene zgrade, na istoj građevinskoj čestici, ne može biti manja od 5 metara, ako s njom ne čini građevinsku cjelinu.

(15) Kao dvojne građevine ili građevine u nizu mogu se na zajedničkoj dvorišnoj granici građevne čestice graditi gospodarske građevine pod uvjetima iz posebnih propisa iz oblasti protupožarne zaštite.

### **2.3. IZGRAĐENE STRUKTURE VAN NASELJA**

#### **Članak 81.**

(1) Izvan građevinskog područja naselja mogu se graditi: gospodarske proizvodne i poslovne građevine, građevine poljoprivredne i ugostiteljsko-turističke namjene, građevine društvene namjene, golf igrališta i sportsko-rekreacijske građevine, građevine posebne namjene te groblja, u izdvojenim građevinskim područjima izvan naselja utvrđenim za te namjene.

(2) Građevine koje se grade izvan građevinskog područja:

- građevine infrastrukturnih sustava (prometnice, vodovi, uređaji, postrojenja, i sl.)
- građevina obrane u slučaju potrebe za njihovom gradnjom,
- rekreacijski zahvati u prostoru,
- građevine u funkciji gospodarenja šumama,

#### **Izdvojena građevinska područja izvan naselja**

#### **Članak 82.**

(1) Ovim Planom dozvoljena je gradnja i rekonstrukcija građevina te poduzimanje drugih zahvata u izdvojenim građevinskim područjima izvan naselja i to:

1. gospodarske djelatnosti ugostiteljsko – turističke namjene

- turističko razvojno područje Park Umag (T1;T2;T3),
- turističko razvojno područje Velika Punta (T2)
- ugostiteljsko – turističko područje - lovački punkt Pedrola (TP),
- ugostiteljsko – turističko područje - izletnički punkt Monaški vrh (TP),
- ugostiteljsko – turističko područje - zdravstveni punkt Štrologarija (TP),
- ugostiteljsko – turističko područje Fiorini -stara škola ( TP)
- ugostiteljsko – turističko područje Mramornica (TP)
- ugostiteljsko – turističko područje Žmergo (TP)
- ugostiteljsko – turističko područje Žmergo-jug (TP),
- ugostiteljsko – turističko područje Gradišće (TP)
- ugostiteljsko – turističko područje Marcari (TP)
- ugostiteljsko – turističko područje Donji Katunari (TP),
- ugostiteljsko – turističko područje Ronki (TP),
- ugostiteljsko – turističko područje Grabar (TP)
- ugostiteljsko – turističko područje Gromače (TP).

**2. gospodarske djelatnosti - poslovne namjene**

- radna zona (pretežito trgovačke, uslužne i servisne) Pedrola kod Brtonigle (K1, K2, K3),
- poslovna trgovačka i uslužna zona Baba (K1;K2),
- komunalno servisna zona Pavići (K3) – spremište poljoprivredne opreme,
- komunalno servisna zona Donji Srbani (K3) – skladišni prostor i
- komunalno servisna zona Škrinjari (K3) – odlagalište građ. otpada, reciklaža i spremište.
- pretežito poljoprivredno- gospodarski kompleks Brtonigla (K4),
- pretežito poljoprivredno-gospodarski kompleks Žmergo (K4),
- pretežito poljoprivredno-gospodarski kompleks Turini 1 (K4),
- pretežito poljoprivredno-gospodarski kompleks Turini 2 (K4),
- pretežito poljoprivredno- gospodarski kompleks Valica (K4).

**3. gospodarske djelatnosti - proizvodne**

- radnu zonu (pretežito zanatsku) Škarpej kod Nove Vasi (I2),
- radnu zonu ( mješovitu zanatsko-proizvodnu i trgovačko-poslovnu) Štrpe ( I2;K2),

**4. društvene namjene - polivalentni centar Sveti Juraj****5. sportsko-rekreacijske namjene**

- golf igralište Fratarska šuma (R1),
- Centar vodenih sportova Ronki (R5)
- polivalentni sportsko rekreacijski centar Špinutija (R6)
- polivalentni sportsko rekreacijski centar Fiorini (R6)
- karting centar Turini (R7)
- karting centar G.Katurnari (R7)

**6. groblja,**

- groblja Brtonigla, Donji Srbani (Sv. Dionizij)

**7. posebne namjene - Pedrola (N)****8. područja lučkog infrastrukturnog sustava luke otvorene za javni promet Karigador (IS)****Izdvojena građevinska područja ugostiteljsko turističke namjene****Članak 83.**

(1) Za izdvojeno građevinsko područje (izvan naselja) turističko razvojno područje Park Umag (T1;T2;T3), u kojem se mogu pružati usluge smještaja i turističko-ugostiteljske usluge sukladno posebnim propisima, detaljni uvjeti uređenja prostora, uvjeti gradnje i smještaja građevina utvrditi će se prostornim planom užeg područja (UPU).

(2) Za izdvojeno građevinsko područje ugostiteljsko turističke namjene (izvan naselja) turističko razvojno područje Velika Punta (T2) detaljniji uvjeti gradnje i smještaja građevina utvrditi će se, sukladno ovom Planu, prostornim planom užeg područja (UPU).

(3) Za građenje u turističkim razvojnim područjima i turističkim područjima primjenjuju se uvjeti iz prostornog plana šireg područja. Za pojedinačna građevinska područja ugostiteljsko-turističke namjene tipa turističkih područja (TP) dozvoljava se gradnja smještajnih kapaciteta do najviše gustoće od 120postelja po hektaru, tako da ukupna površina svih turističkih područja nije veća od 13,00ha, a ukupni najveći kapacitet smještaja nije veći od 900 postelja. Za područje za koje se ovim Planom ne uvjetuje izrada prostorne dokumentacije užeg područja, detaljni uvjeti uređenja prostora, uvjeti gradnje i smještaja građevina utvrdit će se odgovarajućim aktom kojim se odobrava gradnja sukladno odredbama ovog Plana i specifičnosti pretežne namjene.

(4) Smjernice i uvjeti uređenja prostora, uvjeti gradnje i smještaja građevina u građevinskom području turističke namjene pobliže se utvrđuju i drugim odredbama Plana koje se odnose na uvjete smještaja i gradnje gospodarskih građevina turističko-ugostiteljske namjene.

### **Izdvojena građevinska područja poslovne namjene**

#### **Članak 84.**

(1) Smjernice i uvjeti uređenja prostora, uvjeti gradnje i smještaja građevina u građevinskom području poslovne namjene (i zonama iste namjene) pobliže se utvrđuju i drugim odredbama Plana koje se odnose na uvjete smještaja i gradnje gospodarskih građevina.

(2) Unutar građevinskog područja poslovne namjene ne mogu se graditi građevine niti prostorije stambene namjene.

(3) Unutar građevinskih područja poslovne namjene osim poslovne djelatnosti dozvoljava se gradnja javnih prometnica, javne parkirne površine, parkirne kuće i javne zelene površine.

(4) Osim poslovne namjene dozvoljava se kao prateći sadržaj i gradnja ugostiteljskih sadržaja, ali bez smještaja, osim u zoni poljoprivredno - gospodarskog kompleksa Žmergo (postojeći).

(5) Za područje radne zona Pedrola kod Brtonigle (K1, K 2, K3), koja se namjenjuje pretežito sadržajima trgovačke, poslovne i komunalno-servisne namjene, detaljni uvjeti uređenja prostora, uvjeti gradnje i smještaja građevina utvrditi će se detaljnijom prostornom dokumentacijom užeg područja.

(6) Područje poslovne zone Baba kod Brtonigle (K1, K2) namjenjuje se građenju i uređenju površina za obavljanje trgovačkih i uslužnih djelatnosti.

(7) Unutar zona poslovne namjene pretežito poljoprivredno-gospodarski kompleksi: Brtonigla, Turini 1, Turini 2 Valica i Žmergo (K4) omogućava se izgradnja poslovnih sadržaja i pomoćnih građevina vezanih uz poljoprivrednu proizvodnju (vinogradarstvo, maslinarstvo, voćarstvo i sl.), odnosno stočarstvo.

(8) Poljoprivredno-gospodarski kompleks Žmergo (K4), zajedno sa planiranim turističkim područjem Žmergo-jug čini budući Vinarski kompleks Žmergo, za koje se detaljni uvjeti uređenja prostora, uvjeti gradnje i smještaja građevina utvrđuju detaljnijom prostornom dokumentacijom užeg područja.

(9) Komunalno servisne zone Pavići i Donji Srbani, kao i dio zone Škrinjari koji nije namijenjen odlagalištu građevnog materijala, su namijenjene smještaju opreme i mehanizacije koje zahtijevaju prostor većih gabarita, poput građevinskih i poljoprivrednih strojeva, proizvoda i alata. Sve zone služe pojedinačnim lokalnim poduzetnicima za poboljšanje uvjeta rada.

(10) Obzirom na specifičan položaj ovih zona u odnosu na obližnja naselja, uvjet za navedene djelatnosti je da se u potpunosti obavljaju u zatvorenom i/ili natkrivenom i zaklonjenom prostoru, kao da su locirani u naselju. Sastavni dio dokumentacije za lokacijsku dozvolu (ili drugi odgovarajući akt) je i rješenje uređenja okoliša ovih građevina, sa prijedlogom ozelenjavanja i zaklanjanja, te smanjenja drugih utjecaja na okoliš.

### **Izdvojena građevinska područja proizvodne namjene**

#### **Članak 85.**

(1) Unutar građevinskog područja proizvodne namjene osim proizvodne djelatnosti dozvoljava se gradnja javnih prometnica, javne parkirne površine, parkirne kuće i javne zelene površine.

(2) Osim proizvodne namjene dozvoljava se i gradnja ugostiteljskih sadržaja kao pratećih sadržajabez smještaja, osim u radnoj zoni Škarpej (I 2), u kojoj se može smjestiti kamp odmorište, kapaciteta do 30 postelja.

(3) Unutar proizvodne namjene ne mogu se graditi građevine niti prostorije stambene namjene.

(4) Za područje radne zone Škarpej kod Nove Vasi (I 2), koja se namjenjuje pretežito za zanatske sadržaje, detaljni uvjeti uređenja prostora, uvjeti gradnje i smještaja građevina utvrditi će se prostornim planom užeg područja (UPU).

(5) Za područje radne zona Štrpe (I2;K2) koja se namjenjuje za zanatsko-proizvodne i/ili poslovno-trgovačke sadržaje koji ne ugrožavaju i zagađuju okolinu, detaljni uvjeti uređenja prostora, uvjeti gradnje i smještaja građevina utvrditi će se prostornim planom užeg područja (UPU).

## **Izdvojena građevinska područja sportsko-rekreacijske namjene**

### **Članak 86.**

#### **Golf igralište Fratarska šuma**

(1) Ovim Planom utvrđena je mogućnost gradnje i uređenja golf-igrališta na lokalitetu Fratarska šuma - Bosco dei fratri (R1), površine cca 71,50 ha, gdje se može graditi i uređivati otvoreno golf igralište od 18 rupa sa svim pratećim sadržajima uobičajenima za takvu namjenu (centralna građevina – club house, restoran, bar, vidikovci, građevine za smještaj, spremište strojeva i materijala za održavanje terena, vježbališta, rekreativna igrališta i sl).

### **Članak 87.**

#### **Sportski centri**

(1) Uvjeti uređenja prostora u izdvojenim građevinskim područjima izvan naselja centra vodenih sportova Ronki (R5) (namijenjenom, među ostalim i uređenju kampa i kamp odmorišta), karting centra Turini (R7) i polivalentnog sportsko rekreacijskog centra Fiorini (R6), poblize će se utvrditi prostornom dokumentacijom užeg područja. Stručnom podlogom za utvrđivanje akta kojim se odobrava građenje poblize će se utvrditi uvjeti gradnje i uređenja prostora na područjima gdje ovim Planom nije utvrđena obaveza izrade plana užeg područja: karting centar G.Katurnari (R7) i za polivalentni sportsko rekreacijski centar Špinutija (R6).

### **Članak 88.**

(1) Okvirne smjernice za gradnju građevina sportske namjene u pojedinim tipovima sportskih centara ( R5, R6, R7) određene su u odgovarajućim odredbama članka 144., 145. i 146. ovoga Plana.

### **Članak 89.**

#### **Izdvojena građevinska područja groblja**

(1) Građevinska područja groblja kao komunalnih građevina, u Planu označena simbolom (+), namijenjena su ukupu umrlih osoba, uz provođenje postupaka određenih posebnim propisima.

(2) Planom se, osim postojećih u Brtonigli i Donjim Srbanima, ne planira osnivanje novih groblja, a za oba groblja utvrđena je površina obuhvata koja sadrži i površinu za proširenje postojećeg groblja.

(3) Osim toga, u pojasu od 100 m od planiranog područja groblja utvrđuje se režim zabrane gradnje u kojem se ne može dozvoliti nikakva gradnja građevina i infrastrukture, osim uz postojeće prometnice i ako je u funkciji groblja.

(4) Na grobljima se mogu izvoditi potrebni zemljani radovi i postavljati nadgrobnji spomenici te graditi I rekonstruirati građevine visokogradnje (sakralne građevine, mrtvačnica) u skladu s posebnim propisima o grobljima te posebnim općinskim aktima.

(5) Detaljni uvjeti uređenja prostora, uvjeti gradnje i smještaja građevina na groblju se utvrđuje aktom kojim se odobrava građenje, u skladu s odgovarajućim propisima.

### **Članak 90.**

#### **Izdvojena građevinska područja posebne namjene**

(1) Planom je u građevinskom području posebne namjene dopuštena rekonstrukcija postojeće građevine posebne namjene – skladište pirotehničkih sredstava kod St. Drušković (N).

(2) Planom se ne utvrđuju druge građevine posebne namjene, ali se njihova gradnja ne isključuje ukoliko je moguće zadovoljiti odredbe ovog Plana i posebne propise glede uvjeta smještaja, gradnje i korištenja građevina posebne namjene.

(3) Uvjete gradnje građevina posebne namjene utvrđuje nadležno tijelo u postupku izdavanja odobrenja za zahvat u prostoru temeljem idejnog rješenja zahvata sukladno odredbama ovog Plana i posebnih propisa koji reguliraju problematiku posebne namjene.

### **Članak 91.**

#### **Područje lučkog infrastrukturnog sustava**

(1) Područje lučkog infrastrukturnog sustava određeno je u akvatoriju zaljeva Karigador i dijelu pripadajućeg kopna radi utvrđivanja razgraničenja sa ostalim dodirnim namjenama na moru i kopnu. Unutar ovoga područja može se razvijati luka otvorena za javni promet Karigador, sa djelatnostima utvrđenim posebnim propisima.

(2) Izvan određenih granica akvatorija ove luke mogu se graditi i postavljati zaštitne građevine i instalacije lučke infrastrukture.

(3) Izvan kopnenih granica luke, unutar granica građevinskog područja Karigador, mogu se graditi građevine i uređivati površine u svrhu dopune funkcija luke.

#### **Gradnja izvan građevinskog područja**

### **Članak 92.**

Izvan građevinskog područja može se planirati izgradnja i uređenje:

- građevina infrastrukture (prometne, energetske, komunalne itd.),
- rekreacijskih površina,
- 
- 
- staklenika i plastenika

Kriteriji građenja izvan građevinskog područja odnose se na gradnju ili uređenje pojedinačnih građevina i zahvata. Pojedinačne građevine ne mogu biti mješovite namjene, a određene su jednom građevnom česticom.

Kriteriji kojima se određuje vrsta, veličina i namjena građevine i zahvata u prostoru su:

- građevina mora biti u funkciji korištenja prostora (poljoprivredna, šumarska, podvodna, itd),
- građevina koja nema mogućnost neposrednog priključka na vodoopskrbni i elektroenergetski sustav mora imati vlastitu vodoopskrbu (cisternom ili vlastitim vodozahvatom), odvodnju (pročišćavanje otpadnih voda) i energetske sustav (plinski spremnik, električni agregat, ili drugo),
- građevine treba graditi sukladno kriterijima zaštite prostora, vrednovanja krajobraznih vrijednosti i autohtonog graditeljstva.

## Članak 93.

### Gospodarske građevina u funkciji poljoprivrede i stočarstva

(1) Gradnja gospodarskih građevina u funkciji poljoprivrede i stočarstva izvan granica građevinskih područja na području Općine Brtonigla nije moguća. (2) Na poljoprivrednom zemljištu se mogu postavljati staklenici i plastenici, visine do 4,5m, bez čvrste gradnje ili gradnje pada.

## Članak 94.

### Infrastruktura izvan građevinskog područja

(1) Pod građevinama infrastrukture (IS) podrazumijevaju se građevine u funkciji prometnog sustava na kopnu i u moru, sustava veza, sustava vodoopskrbe, odvodnje, zahvati u vodnim površinama, zahvati zaštite od štetnog djelovanja voda, te sustava energetike smješteni u infrastrukturne koridore.

(2) Uvjeti smještaja, gradnje i rekonstrukcije takvih građevina pobliže su dati u posebnom poglavlju ovih provedbenih odredbi, odnosno planovima šireg područja, ako se radi o infrastrukturnim građevinama od veće važnosti (državne ili županijske).

(3) Za infrastrukturne građevine koji se grade izvan građevinskog područja ne uvjetuje se izrada prostorne dokumentacije užeg područja, pa će se detaljni uvjeti uređenja prostora, uvjeti gradnje i smještaja građevina utvrditi aktima za provedbu plana sukladno odredbama ovog Plana i posebnim propisima u ovisnosti od vrste i značaja infrastrukture.

## Članak 95.

### Građevine obrane

(1) Građevine obrane utvrđene su posebnim propisima, a njihova se gradnja po ukazanoj potrebi osigurava u suradnji sa nadležnim tijelima.

(2) Na području obuhvata ne planira se gradnja vojnih ili drugih građevina od interesa za obranu RH, ali ako se utvrdi takav interes uvjeti uređenja prostora za takve zahvate utvrdit će se adekvatno primjenjujući utvrđene uvjete gradnje građevina u građevinskom području, vodeći računa o osiguranju potrebnih površina za takve građevine, zaštitnog pojasa oko tih građevina i mogućeg utjecaja na okoliš odnosno druge korisnike prostora.

## Članak 96.

### Rekreacijski sadržaji izvan građevinskog područja

(1) U zonama rekreacije ne mogu se graditi građevine visokogradnje.

(2) Planom je predviđeno uređenje rekreacijskih sadržaja izvan građevinskog područja na:

- rekreacijskoj površini Uvala Karigador (R),
- rekreacijskoj površini Karigador (R)
- rekreacijskoj površini Turini (R),
- rekreacijskoj površini Gromača (R),
- rekreacijskoj površini Žmergo (R),
- letjelištu zmajeva Donji Sr bani (rekreacijskoj površini uz TP Gradišće)
- plažama, u skladu s odredbama čl. 101. ovoga Plana

- moru i u šumama sukladno posebnim propisima.

### Članak 97.

#### a) Rekreativna površina Uvala Karigador (R),

(1) Na površini rekreacije Uvala Karigador (R) moguće je vršiti zahvate u funkciji turističke rekreacije, zabave i opće rekreacije građana, osobito maritimne. U ovom području se mogu graditi potrebne građevine infrastrukture, u svrhu opskrbe rekreativnih građevina .

(2) Uvjeti i faznost realizacije uređenja ovog područja ovise o realizaciji planiranog proširenja turističke zone Park Umag na teritorij bivšeg rekreativnog područja Ladin gaj, te je neophodno istovremeno uređenje ovoga područja, koje je sada jedina mjesna rekreativna zona naselja Karigador.

(3) U ovom području mogu se postavljati i uređivati naprave i površine za vodene atrakcije, putevi, trim staze, otvorene grupe za boćanje, grupe za sjedenje i boravak na otvorenom, postavljati informativne ploče, putokazi i prenosivi sanitarni čvorovi ("suhi WC-i").

(4) U korelaciji mora i zelenila mogu se planirati dječja igrališta, tematski parkovi sa uobičajenim pratećim sadržajima vezanim uz rekreaciju uz more.

(5) U obalnom pojasu do 25 m od obalne crte se obvezno mora osigurati kontinuitet obalne šetnice.

(6) Dio cjelokupnog uređenja ovog područja je i uređenje priobalnog parka na istočnom, plitkom dijelu uvale izloženom izmjenama plima i oseka, koji može uključivati:

- hortikulturno uređenje u svrhu afirmacije prirodnog biološki i ekološki vrijednog područja, atraktivnog za ptice i druge vrste

- interpretacijske znakove, staze i izdignute drvene platforme za obilazak i razgledanje područja te uređenje zona za odmor korisnika.

- postavljanje strukture - zaklona - osmatračnice na dijelu staze, koji može biti realiziran i na plutajućoj platformi, ukoliko doseže do ruba dubljeg dna zaljeva; ova struktura može biti uređena i kao platforma za pristup veslačkim i drugim sličnim plovilima.

(7) Aktivnosti na uređenju rekreativnog područja Karigador odnosno zahvati koji se u tu svrhu planiraju ne smiju za posljedicu imati nepovoljan utjecaj na ciljeve očuvanja i cjelovitost područja ekološke mreže.

(8) Detaljni uvjeti uređenja prostora, uvjeti smještaja nužnih zahvata u prostoru te uvjeti korištenja ovog područja utvrđuju se prostorno-planskom dokumentacijom užeg područja.

### Članak 98.

#### b) Rekreativne površine Karigador i Turini (R),

(1) U ovom području mogu se graditi i uređivati naprave i putevi, trim staze, otvorene grupe za boćanje, grupe za sjedenje i boravak na otvorenom, te postavljati informativne ploče i putokazi, i prenosivi sanitarni čvorovi ("suhi WC-i").

### Članak 99.

#### c) Rekreativne površine Gromače i Žmergo (R)

(1) Ova su rekreativna područja namijenjena uređenju sportskih igrališta, rekreativnih površina, staza itd., te potrebne infrastrukture, u cilju dopune turističke ponude dodirnog turističkog područja.

(2) Na ovim područjima nije dozvoljeno građenje građevina visokogradnje, koje će biti realizirane u sklopu turističkog područja.

(3) Uređenjem rekreacijskih površina treba u najvećoj mogućoj mjeri očuvati postojeću visoku vegetaciju.

#### **Članak 100.**

##### **c) Letjelište zmajeva Donji Srbani (površina rekreacije Gradišće - R)**

(1) Ovo je područje namijenjeno slobodnim aktivnostima letenja sportsko rekreacijskim napravama za letenje, poput zmajeva, sa i bez motora, paraglajderima i sl., pod uvjetom da je to u skladu s važećim posebnim propisima koji određuju uvjete bavljenja ovim djelatnostima.

(2) Gradnja pratećih građevina visokogradnje, poput spremišta, svlačionica, klupskih prostorija, ugostiteljskih i drugih pratećih sadržaja, moguća je u okviru građevinskog područja TP Gradišće. Na ostalom području nije dozvoljena gradnja građevina visokogradnje, već samo uređivanje uzletno sletnih površina, uz minimalne promjene prirodnog stanja u okolišu. Dozvoljeno je ugrađivanje i postavljanje signalizacije i druge potrebne infrastrukture.

(3) Detaljni uvjeti uređenja prostora, uvjeti uređenja i smještaja nužnih zahvata na takvim površinama, utvrđuju se lokacijskom dozvolom za rekreacijski sadržaj.

#### **Članak 101.**

##### **d) Plaže**

(1) Zona maritimne rekreacije u morskom akvatoriju i na kopnu uz obalu namijenjena je plažama.

(2) U kopnenom dijelu rekreacijskih površina uz more, u korelaciji mora i zelenila mogu se planirati dječja igrališta, tematski parkovi sa uobičajenim pratećim sadržajima vezanim uz rekreaciju u moru.

(3) U svrhu realizacije plaža izvan građevinskih područja dozvoljeno je građenje plažne infrastrukture. Nije dozvoljena izmjena zatečenog prirodnog obilježja, osim radi osiguranja pristupačnosti plaži i moru. Sanitarne čvorove, tuševe i drugu nužnu opremu plaže u montažno - demontabilnim strukturama potrebno je smjestiti na kopnenom dijelu površine rekreacije, ili uz njegov rub. Nije dozvoljeno nasipavanje obale i/ili mora izvan granica građevinskih područja.

(4) U obalnom pojasu do 25 m od obalne crte, ili uz kopneni rub plaža, se obvezno mora osigurati kontinuitet obalne šetnice.

(5) Detaljni uvjeti uređenja prostora, uvjeti smještaja nužnih zahvata u prostoru te uvjeti korištenja ovog područja utvrđuju se prostorno-planskom dokumentacijom užeg područja, odnosno odgovarajućim aktom kojim se odobrava građenje.

#### **Članak 102.**

##### **e) Rekreacija na ostalim površinama izvan građevinskog područja**

(1) Na ostalim površinama izvan građevinskog područja (šume, poljoprivredno zemljište, more, vodotoci) mogu se uređivati rekreacijski sadržaji i zahvati montažno-prijenosnog karaktera koji omogućavaju zadovoljavanje potreba stanovništva za sportom i rekreacijom u otvorenom prostoru (igra, zabava, trčanje, plivanje i dr.) uz uvjet da sadržaj i aktivnost nije zabranjena posebnim propisima.

(2) Svi budući zahvati svojom izgradnjom ne smiju bitno mijenjati značajke krajolika u kojem se grade, a posebno se isključuje mogućnost iskrčenja autohtonih i homogenih šumskih površina u svrhu njihove izgradnje.

(3) Detaljni uvjeti uređenja prostora, uvjeti uređenja i smještaja nužnih zahvata na takvim površinama, utvrđuju se lokacijskom dozvolom za rekreacijski sadržaj.

### Članak 103.

#### Gradnja u šumama

- (1) U gospodarskim šumama je dozvoljena gradnja građevina, odnosno uređenje sadržaja koji su sukladni namjeni šume, i to: šumarske postaje (lugarnice), znanstveno-istraživačke stanice za praćenje stanja šumskih ekosustava.
- (2) U šumama je također moguća gradnja građevina za potrebe infrastrukture, rekreacije, lova i obrane Republike Hrvatske, vjerske građevine te spomenik i obilježje u svezi s povijesnim događajima i osobama, ali samo ako to zbog tehničkih ili ekonomskih uvjeta nije moguće planirati izvan šume, odnosno šumskog zemljišta.
- (3) Detaljniji uvjeti za gradnju i druge zahvate u prostoru u šumama određeni su u čl. 159, 160. i 161. ovih odredbi.

### Članak 104.

#### Građevine za istraživanje, iskorištavanje i preradu mineralnih sirovina

- (1) Ovim Planom ne utvrđuju se zone eksploatacije mineralnih sirovina (tehničkog kamena, pijeska i opekarske gline, arhitektonsko-građevnog kamena i industrijskih mineralnih sirovina), a također nije dopuštena eksploatacija šljunka uz vodotoke, kao ni eksploatacija šljunka i pijeska u podmorju.
- (2) Lokacije nekadašnje eksploatacije boksita, koje se koriste kao privremena odlagališta građevinskog otpadnog materijala, moraju se u što kraćem roku sanirati primjenjujući mjere krajobraznog oplemenjivanja i privesti planiranoj namjeni prostora, određenoj kartografskim prikazom br. 1. Korištenje i namjena površina (poljoprivredno zemljište).

## 3. UVJETI SMJEŠTAJA GOSPODARSKIH DJELATNOSTI

### Članak 105.

- (1) Ovim planom je dopuštena izgradnja i rekonstrukcija gospodarskih sadržaja slijedećih namjena:
  - ugostiteljstva i turizma,
  - sporta i rekreacije,
  - poslovne (trgovačke, uslužne, komunalne, poljoprivrede, stočarstva i dr.) namjene,
  - proizvodne (industrijske, zanatske) namjene,
  - šumarstva,
  - ribarstva.
- (2) Uvjeti smještaja pojedinih sadržaja detaljnije se određuju ovim odredbama, prostornom dokumentacijom užeg područja i aktom kojim se odobrava zahvat u prostoru sukladno smjernicama iz ovog plana.

#### 3.1. Građevine ugostiteljsko-turističke namjene

### Članak 106.

- (1) Ugostiteljsko-turistički sadržaji sa smještajem i uslugama, prema uvjetima iz ovoga Plana, mogu se smjestiti i graditi:
  - u izdvojenim građevinskim područjima ugostiteljsko-turističke namjene - turističkim razvojnim područjima Park Umag (T1;T2;T3) i Velika Punta (T2)
  - na površini unutar građevinskog područja naselja ugostiteljsko - turističke namjene, zoni Karigador (TZ)
  - u građevinskim područjima ugostiteljsko-turističkih područja (TP): Pedrola, Monaški vrh, —Štrologarija, Mramornica, Žmergo, Žmergo-jug, Gradišće, Marcari, Fiorini (stara škola), Grabar, Ronki, Gromače i Doni Katunari,
  - u pojedinačnim građevinama u građevinskim područjima naselja,
  - u građevinskim područjima sportsko-rekreacijske namjene: Golf igralište Fratarska šuma (R1) i Centar za vodene

sportove Ronki (R5),

- u građevinskim područjima gospodarske namjene, poslovne i proizvodne: Škarpej (I2) i Žmergo (K4).

(2) Ugostiteljski i turistički sadržaji bez smještajnih kapaciteta mogu se graditi i/ili postavljati u svim građevinskim područjima i na drugim lokacijama u skladu s odredbama ovog Plana.

### Članak 107.

(1) Vrsta Hotel (T1) unutar TRP-a je jedinstvena prostorno-funkcionalna cjelina sa jedinstvenim upravljanjem, u kojoj je hotel osnovna smještajna građevina, sukladno posebnim propisima.

(2) Vrsta Turističko naselje (T2) unutar TRP-a je jedinstvena prostorno-funkcionalna cjelina sa jedinstvenim upravljanjem, koju čine više samostalnih građevina u kojima su: recepcija, smještajne jedinice, ugostiteljski i drugi sadržaji, sukladno posebnim propisima.

(3) Vrsta Kamp i autokamp (T3) unutar TRP-a je jedinstvena prostorno-funkcionalna cjelina sa jedinstvenim upravljanjem, a planira se sukladno posebnim propisima. Sve smještajne jedinice i prateći sadržaji u kampu moraju biti udaljeni od obalne crte najmanje 25 m.

(4) Turističko područje (TP) je jedinstvena prostorno-funkcionalna cjelina sa jedinstvenim upravljanjem limitirano površinom i smještajnim kapacitetom.

(5) Za svaku vrstu ugostiteljsko-turističke namjene unutar TRP-a i TP-a formira se jedna građevna čestica te po potrebi, jedna ili više građevnih čestica za prateće sadržaje te infrastrukturne površine i građevine. Izdvojeno građevinsko područje izvan naselja ugostiteljsko-turističke namjene može činiti i samo jedna građevna čestica.

### Članak 108.

(1) U planiranju gradnje ugostiteljsko-turističkih sadržaja, posebno putem izrade prostornih planova užeg područja za pojedina područja treba nastojati prostornim rješenjima, uvjetima gradnje, korištenja i zaštite prostora ostvarivati zaključke i smjernice iz Master plana razvoja turizma za ovo područje.

(2) Polazno načelo u ostvarivanju veće kvalitete usluga je sa znatno bogatijom ponudom raznih kulturnih, rekreacijskih, izletničkih i drugih sadržaja, te poštivanje slijedećih smjernica:

- stimulirati izgradnju samo viših i visokih kategorija smještajnih građevina,
- dati prednost poboljšanju unutarnje i vanjske infrastrukture i zaštiti okoliša,
- gradnju novih građevina uklapati u oblike gradnje lokalnog ambijenta,
- gradnju novih kapaciteta usmjeriti na dopunu postojeće turističke ponude,
- gradnju novih građevina ostvariti na prirodno manje vrijednim područjima,
- osigurati prostore za nove i atraktivne sadržaje (golf, ronjenje, jedrenje, rafting, jahanje).

### Članak 109.

(1) Ukupno planirani smještajni kapaciteti na području Općine Brtonigla su:

LOKACIJA	NAMJENA	PLANSKA OZNAKA	POVRŠINA A ZAHVAT A Ha	MAX KAPA CITET Postelja	GUSTOĆA (Postelja / hektar)	Izgrađeno	Neizgrađeno
<b>UNUTAR PROSTORA OGRANIČENJA ZOP-a</b>							
PARK UMAG - postojeće	TRP	T1;T2;T3	55,3	6670	120	51,9	3,4
VELIKA PUNTA Turističko naselje	TRP	T2	4,48	250	55,8		4,48

KARIGADOR Površina unutar naselja ugostiteljsko - turističke namjene	TZ u naselju	T2	2,05	150	73,2	naselje	naselje	
FRATARSKA ŠUMA - golf	TZ u Golf igralištu	TZ u golf igralištu	/	540	/	golf	golf	
KARIGADOR - naselje	Mješovito, u naselju	-	/	160	3 hotela (30+50+8 0 postelja)	naselje	naselje	
<b>ukupno u ZOP-u</b>			<b>59,78 ha + 2,05 u naselju</b>	<b>7.770 postelja</b>		51,9	7,88	
<b>IZVAN PROSTORA OGRANIČENJA ZOP-a</b>								
<b>Turistička područja</b>								
PEDROLA	Ugos. lovački punkt	T1	1,0	10	10	1,0		
MONAŠKI VRH	Izletnički punkt	T2	0,43	20	46	0,43		
ŠTROLIGARIJA	Zdravstveni punkt	T1	0,72	30	42	0,72		
FIORINI – stara škola	Turističko područje	TP*	1,10	100	90	0,15	0,95	
MRAMORNICA	Izletnički punkt	TP - bez smještaja	0,1	-	-	0,1		
ŽMERGO	Turističko područje	T2	0,42	50	119		0,42	
ŽMERGO-jug	Turističko područje	TP*	1,17	80	68,4	1,7	dozvol e i parcel acija	
GRADIŠĆE	Turističko područje	TP*	1,07	88	117,7		1,07	
MARCARI	Turističko područje	TP*	1,71	150	87,7		1,71	
DONJI KATUNARI	Izletnički i zdravstveni punkt	T2	0,47	24	51		0,47	
GRABAR	Turističko područje	TP*	1,78	89	50		1,78	
GROMAČE	Turističko područje	TP*	1,99	100	50	1,99	dozvol e i parcel acija	
RONKI	Turističko područje	TP*	1,00	50	50	1,0	dozvol e i parcel acija	
<b>Ukupno U TP - TURISTIČKIM PODRUČJIMA (od max 13,00 ha i 900 postelja)</b>		* - vrsta ugostitelj. turističke namjene određuje se UPUom	<b>12,96</b>	<b>791</b>				

Unutar ostalih izdvojenih građevinskih područja							
ŽMERGO	poljoprivredn o- gospodarski kompleks (postojeći)	K4	/	60	/		
RONKI	Centar vodenih sportova	T3 u R5	/	820			
ŠKARPEJ	Zanatsko proizvodna zona	kamp odmor. u I2	/	30			
<b>IZDVOJENE NAMJENE-ukupno</b>				<b>910</b>			
<b>OSTALO</b>				29	Procjena		
<b>OSTALO ukupno</b>				<b>29</b>			
<b>SVE UKUPNO</b>				<b>9.500</b>			

NAPOMENA: Smještajni kapaciteti u domaćinstvu ne računaju se u sklopu maksimalno dozvoljenog broja smještajnih kapaciteta za Općinu Brtonigla.

### Članak 109.a.

#### Opće smjernice za smještaj i gradnju građevina ugostiteljsko - turističke namjene

- (1) Građevine turističko-ugostiteljske namjene u smislu ovih odredbi su građevine u kojima je cijeli ili veći dio prostora namijenjen obavljanju gospodarskih djelatnosti u funkciji pružanja smještajnih i ugostiteljskih usluga, usluga u turizmu.
- (2) Građevine ugostiteljsko - turističke namjene mogu se graditi kao samostalni objekti ili se dijelovi građevine ugostiteljsko - turističke namjene mogu graditi u sklopu građevina pretežito stambene namjene na površinama namijenjenim mješovitoj izgradnji, pri čemu se primjenjuju veličine čestica i izgrađenost u ovisnosti od zone u kojoj se građevina gradi.
- (3) Kada se dijelovi građevina ugostiteljsko-turističke namjene grade u sklopu građevine pretežno stambene namjene, primjenjuju se granične vrijednosti za stambene građevine.
- (4) Koeficijent izgrađenosti pojedinačne građevne čestice (osim građevnih čestica infrastrukturnih sustava) ne smije biti veći od 0,3, a koeficijent iskoristivosti ne smije biti veći od 0,8. Iznimno, kod postojećih TRP-ova, TP-ova i TZ-ova unutar naselja, kod kojih je gustoća korištenja, izgrađenost građevne čestice ili koeficijent iskoristivosti veći od ovdje određenih veličina, rekonstrukciju postojećih građevina planirati na način da se ne povećaju postojeće veličine.
- (5) Minimalna etažnost ugostiteljsko - turističke građevina se ne uvjetuje, a najveća je 3 nadzemne etaže (P+2) i dvije podzemne etaže, s maksimalnom dozvoljenom visinom 10,0 m, osim za zonu poljoprivredno-gospodarskog kompleksa Žmergo, gdje iznosi 12,0 m.
- (6) Najmanje 40% površine svake građevne čestice (osim građevnih čestica infrastrukturnih sustava) mora se urediti kao parkovni nasadi i prirodno zelenilo.
- (7) Odvodnja otpadnih voda mora se riješiti zatvorenim kanalizacijskim sustavom s pročišćavanjem.
- (8) U sklopu građevne čestice se mora osigurati adekvatan parkirališni prostor.

(9) Ostali elementi i uvjeti uređenja prostora za ugostiteljsko-turističke građevine utvrđuju se detaljnijom prostornom dokumentacijom ili ih utvrđuje nadležno tijelo u postupku izdavanja akta kojim se odobrava građenje, adekvatno primjenjujući odredbe ovog Plana i plana šireg područja.

(10) Pri određivanju najveće dozvoljene visine i broja etaža građevina analogno se primjenjuju odredbe iz članaka 60. i 61. ovih odredbi.

### **Članak 110.**

#### Turističko razvojno područje Park Umag (T1;T2;T3)

(1) Planom se predviđa kamp unutar turističkog razvojnog područja (TRP) Park Umag povećati na ukupnu površinu od cca 55,8 ha te dio zadržati s tom namjenom, uz podizanje kategorije kampa i dopunu sadržaja koji osiguravaju boravak i odmor te sport, zabavu i doživljaj korisnika na otvorenom prostoru, a preostali dio namijeniti građenju hotela i turističkog naselja.

(2) Unutar područja kampa smještaj se osigurava u smještajnim jedinicama (SJ) koji su dopušteni propisima o kampiranju: šatorima, kamp-prikolicama, kamperima, mobilhomovima, mobil-housevima, glamping kućicama, bungalowima i sličim pokretnim objektima.

(3) Područja gradnje hotela i turističkog naselja namijenjen je gradnji smještajnih kapaciteta hotelskog tipa i vila, u skladu sa zakonom i posebnim propisima.

(4) Izgradnja stambenih smještajnih građevina unutar ovog područja ne dozvoljava se.

(5) Ukupni kapacitet turističkog razvojnog područja Park Umag iznosi max. 6670 postelja.

### **Članak 111.**

(1) Izgrađenost građevinske čestice ne može biti veća od 30%, a koeficijent iskoristivosti građevinske čestice ne može biti veći od 0,8. 40% svake građevinske čestice mora se urediti kao zelene površine. (unutar ZOP-a)

(2) Smještajne jedinice se ne mogu graditi ni planirati u pojasu od 100 m od obalne crte, osim smještajnih jedinica kampa koje nisu čvrsto povezane s tlom i mogu se smještati na udaljenosti od 25 m od mora.

### **Članak 112.**

(1) U kampu se osim samog uređenja zemljišta u funkciji smještaja mogu graditi svi ostali prateći sadržaji koji se ovisno o kategoriji kampa nalažu propisi o ugostiteljstvu koji se odnose na kamp, i to:

- sanitarni čvorovi,
- trgovački, uslužni, zabavni i ugostiteljski sadržaji,
- sportsko-rekreativni sadržaji na kopnu i u moru (bazeni, wellness),
- privezišta za rekreacijske potrebe gostiju kampa,
- infrastrukturne i komunalne građevine i objekti,
- komunikacije i parkirališne površine,
- uređene zelene površine i dr.

### **Članak 113.**

(1) Postojeći prateći sadržaji (restorani, trgovački sadržaji i drugo) se zadržavaju, a gradnja novih se mora planirati na udaljenosti od najmanje 70 m od obalne crte.

(2) Veličine građevnih čestica pratećih sadržaja treba odrediti sukladno posebnim propisima o kampovima te iz uvjeta da izgrađenost takvih građevnih čestica ne može biti veća od 30% od ukupne veličine građevne čestice.

(3) Dopuštena najveća etažnost čvrstih poslovnih i pratećih građevina u kampu je od 2 nadzemne etaže (P+1) te jedne podzemne etaže, sa maksimalnom dozvoljenom visinom od 7.00, ali se detaljnijom prostornom dokumentacijom detaljnije određuju mogući gabariti pojedinih građevina.

(4) Pri određivanju najveće dozvoljene visine i broja etaža građevina analogno se primjenjuju odredbe iz članaka 60. i 61. ovih odredbi.

#### **Članak 114.**

(1) U sportsko - rekreacijskim zonama unutar TRP-a moguće je graditi građevine u funkciji turističke rekreacije kao i infrastrukturne građevine, ali isključivo u svrhu opskrbe rekreacijskih građevina (rezervoari, vodospreme, pumpne stanice, trafostanice i sl.), uređivati putovi, trim staze, biciklističke staze, manje karting staze za djecu, otvoreni sportski tereni za tenis, boćanje, minigolf, streljaštvo, grupe za sjedenje i boravak, nadstrešnice, kupališta, kabine, informativne ploče i putokazi, sanitarni čvorovi, kiosci za informativne djelatnosti, male montažno-prijenosne uslužne građevine (do 50m<sup>2</sup>BRP) i slično.

#### **Članak 115.**

(1) Uži obalni pojas do 25 m od obalne crte je namijenjen:

- uređivanju plaže, kupališta s plažnim građevinama, sunčališta, pristupa u more, valobrana, vodene sportove i dr.,
- uređivanju zelenih površina,
- uređenju komunikacijskih površina, pri čemu se obvezno mora osigurati kontinuitet obalne šetnice.

#### **Članak 116.**

(1) Struktura i detaljna kvantifikacija smještajnih jedinica i ostalih pratećih sanitarnih i drugih ugostiteljsko-turističkih sadržaja, kao i drugi uvjeti uređenja prostora, utvrđuju se sukladno smjernicama ovog Plana detaljnijom prostornom dokumentacijom (UPU), na razini koje se utvrđuje i detaljniji obuhvat i veličina zahvata sadržaja u zoni.

#### **Članak 117.**

##### Turističko razvojno područje Velika Punta (T2)

(1) Turističko razvojno područje Velika Punta namijenjeno je izgradnji smještajnih kapaciteta za najviše 250 postelja, od čega najviše 30% u hotelima, a ostalo u vilama i drugim oblicima smještaja dozvoljenog posebnim propisom unutar turističkog naselja. Uz smještajne kapacitete graditi će se i prateći sadržaji.

(2) Izgrađenost pojedinačne građevne čestice ne smije biti veća od 30%, a koeficijent iskoristivosti građevne čestice ne smije biti veći od 0,8. Najmanje 40% površine svake građevne čestice mora biti uređeno kao parkovni nasadi i prirodno zelenilo.

(3) Ostali uvjeti gradnje u TN Velika Punta su jednaki uvjetima i načinu gradnje u naselju Karigador.

(4) Detaljniji uvjeti gradnje odrediti će se prostornim planom užeg područja.

(5) Izgradnja stambenih građevina unutar ovog područja ne dozvoljava se.

#### **Članak 118.**

##### Turistička zona Karigador (TZ) unutar građevinskog područja naselja Karigador

(1) Turističko naselje Karigador je planirano kao zona ugostiteljsko - turističke namjene na površini unutar građevinskog područja naselja Karigador, namijenjeno izgradnji smještajnih kapaciteta za najviše 150 postelja, od čega najviše 30% u hotelima, a ostalo u vilama.

(2) Uz smještajne kapacitete graditi će se i prateći sadržaji ugostiteljsko turističke namjene, uključujući:

- sadržaje za rekreaciju i odmor, sunčališta, i dr,
- ugostiteljske, trgovačke i druge uslužne sadržaje
- građevine infrastrukture i komunikacijske površine, pri čemu se obvezno mora osigurati kontinuitet obalne šetnice i drugih glavnih pješačkih tokova,
- parkovne i druge uređene površine javne namjene, sa nasadima dobro prihvaćenih vrsta mediteranske flore uobičajenih za obalne šetnice,
- biciklističke staze i sl.

(3) Uvjeti i način gradnje u TZ Karigador su jednaki uvjetima i načinu gradnje u naselju Karigador., izuzev:

- najveća dozvoljena građevna čestica cijelog ili dijela turističkog naselja, kada se gradi složena građevina, jednaka je obuhvatu zahvata u prostoru
- koeficijent izgrađenosti je najviše 0,3
- koeficijent iskorištenosti je najviše 0,8
- 40% površine građevne čestice mora biti ozelenjeno.

(4) Detaljniji uvjeti gradnje odrediti će se prostornim planom užeg područja, uvažavajući specifičnosti lokacije, osobito u pogledu osiguranja protoka bujičnih i podzemnih voda, osiguranja javnog pristupa plaži, povezivanja sa ostalim dijelovima naselja i drugo.

(5) Izgradnja stambenih građevina unutar ovog područja ne dozvoljava se.

### **Članak 119.**

Naselje Karigador

(1) Naselje Karigador je planirano kao naselje u kojem je, pored stambene, značajno zastupljena ugostiteljsko turistička namjena površina.

(2) U sklopu naselja planirana je površina unutar naselja ugostiteljsko - turističke namjene Karigador (TZ), za izgradnju turističkog naselja, prema uvjetima iz članka 117. ovih odredbi.

(3) U obuhvatu naselja mogu se uz stambene, planirati zahvati i graditi pojedinačne ugostiteljsko-turističke građevine (hoteli, depandanse, pansioni, kuće za odmor, gostionice, restorani i sl.) koje mogu formirati i zasebne komplekse, a turističko-ugostiteljski sadržaji se mogu smještavati i u stambenim građevinama, u skladu s propisima. Pri tome treba voditi računa da ukupna površina ugostiteljsko turističkih kompleksa ne prijeđe 20% ukupne površine građevinskog područja naselja.

### **Članak 120.**

(1) Smještajni kapaciteti unutar građevinskog područja naselja, osim površine unutar naselja ugostiteljsko - turističke namjene Karigador (TZ) mogu se planirati kao pojedinačne građevine za smještaj vrste „hotel“ (hotel, pansion, prenočište i sl.), a planiraju se tri takve građevine, pojedinačnih kapaciteta od 30, 50 i 80 postelja (ukupno 160).

(2) Kuće za odmor i oporavak građana treba nastojati organizirati kao komplementarne kapacitete turističke ponude.

(3) Smještajni kapaciteti u stambenim građevinama su ograničeni brojem stanova u stambenim građevinama, ali se ne iskazuju kao turistički kapacitet.

### **Članak 121.**

(1) U ostalom dijelu naselja Karigador smještajne, poslovne i druge građevine moraju se graditi prema istim kriterijima koji vrijede i za stambene građevine.

### Članak 122.

(1) Za sadašnje i buduće potrebe naselja kao cjeline treba unutar građevinskog područja osigurati potreban prostor za izgradnju građevina zajedničkih potreba i centralnih funkcija, kao i za izgradnju komunalnih građevina i uređaja, u skladu s ovim Planom., a osobito u najužem priobalnom pojasu treba omogućiti gradnju i uređivanje:

- sadržaja u funkciji uređivanja obale, plaže, kupališta s plažnim građevinama, sunčališta, pristupa u more, valobrana, molova, obalnih zidova, naprave za vodene sportove i dr,
- građevina luke, infrastrukturne i komunikacijske površine, pri čemu se obvezno mora osigurati kontinuitet obalne šetnice,
- parkovnih površina,
- biciklističke staze i sl.

### Članak 123.

(1) Na području obuhvata naselja Karigador planira se luka posebne namjene - sportska luka županijskog značaja, kao dio infrastrukture naselja Karigador, a u izdvojenom kontaktnom području, unutar površine određene ovim Planom, luka otvorena za javni promet lokalnog značaja.

(2) Prostornim planovima užeg područja treba predvidjeti mikrolokaciju ovih sadržaja, kapacitet vezova te područje za dio pratećih sadržaja na kopnu, odnosno područje zasipavanja, dio mora namijenjen za izgradnju pomorske infrastrukture (valobrani i lukobrani, gatovi, pontoni, pomorska signalizacija), i dr.

### Članak 124.

(1) Uvjeti gradnje građevina svih namjena te sportsko-rekreacijskih, infrastrukturnih i komunalnih građevina, uređenja i korištenja neizgrađenih zelenih površina u naselju Karigador utvrđuju se prostornim planom užeg područja (UPU), pri čemu se primjenjuju pravila struke i specifični uvjeti pojedinih sadržaja utvrđenih ovim planom.

### Članak 125.

#### Turistička područja (punktovi) ugostiteljsko-turističke namjene

(1) U granicama utvrđenog građevinskog područja izdvojene ugostiteljsko-turističke namjene određenih ovim Planom, mogu se graditi pojedinačne građevine ili drugi zahvati specifične turističko-ugostiteljske namjene: hoteli, depandanse, pansioni, moteli, hosteli, domovi, restorani, sukladno setaljnim odredbama ovoga Plana i posebnim propisima.

(2) Turistička područja prvenstveno služe za razvoj određenih vidova turizma: ruralni, izletnički, "robinzonski", lovački, zdravstveni, kraške jame, kulturni, zabavni, i dr., te se u njima ne mogu planirati jedinice stambene namjene.

### Članak 126.

#### **Ugostiteljsko-lovački punkt Pedrola**

(1) Područje Pedrola namijenjeno je lovnim potrebama i lovnom turizmu, pa se na tom području, osim smještajne građevine max kapaciteta 10 postelja, mogu planirati i drugi ugostiteljski i sportski sadržaji koji se uobičajeno grade u sklopu takvih sadržaja (lovački dom, streljana, i dr), zelene površine, igrališta.

(2) Najveća etažnost građevina u okviru ovog turističkog područja je 3 nadzemne etaže i 1 podzema etaža (Po+P+1 ili S+P+Pk), s maksimalnom dozvoljenom visinom od 7,0 m.

(3) Uz poslovne građevine se u sklopu građevne čestice mora obvezno osigurati adekvatan parkirališni prostor.

## Članak 126.a.

### Izletnički punkt Monaški vrh

- (1) Područje Monaški Vrh namijenjeno je izletničkom turizmu (bike, kulturna baština) pa se na tom području osim smještajne građevine max kapaciteta 20 postelja mogu planirati i drugi manji ugostiteljski i sportski sadržaji koji se uobičajeno grade u sklopu takvih sadržaja, zelene površine, prometnice, infrastruktura i sl.
- (2) Najveća etažnost građevina u okviru ovog turističkog područja je 3 nadzemne etaže i 1 podzema etaža (Po+P+1 ili S+P+Pk), s maksimalnom dozvoljenom visinom 7,0 m.
- (3) Uz građevine se u sklopu građevne čestice mora obvezno osigurati adekvatan parkirališni prostor.
- (4) Način gradnje, točan položaj građevina, pa i sama mogućnost gradnje unutar građevinskog područja Izletničkog punkta Monaški vrh ovisit će o daljnjim arheološkim istraživanjima i preciznijem lociranju arheološkog lokaliteta, u skladu s odredbama točke 6.3.01., poglavlje IV.
- (5) Prije početka izrade glavnog i izvedbenog projekta, odnosno tijekom izrade idejnog projekta potrebno je provesti sondažno arheološko istraživanje na području planiranog zahvata gradnje objekata i prateće infrastrukture. Ovisno o vrsti i količini nalaza arheološko sondiranje može prerasti u zaštitno arheološko istraživanje, a o rezultatima provedenih arheoloških radova ovisit će smještaj i veličina objekata i prateće infrastrukture (uključujući i prometnice i parkirališni prostor), te eventualna prezentacija nalaza in situ. Obzirom da se izletnički punkt nalazi unutar zaštićenog arheološkog lokaliteta, za sve zahvate potrebno je od nadležnog konzervatorskog odjela pribaviti posebne uvjete zaštite kulturnog dobra i prethodno odobrenje za radove na kulturnom dobru.

## Članak 127.

### Turističko-zdravstveni punkt Štrologarija

- (1) Područje Štrologarija namijenjeno je alternativnom i ruralnom turizmu (bike, vidikovac, poljoprivreda, zaštićena šuma hrasta medunca) pa se na tom području osim smještajne građevine max kapaciteta 30 postelja mogu planirati i drugi ugostiteljski, poljoprivredni i sportski sadržaji koji se uobičajeno grade u sklopu takvih sadržaja, zelene površine, prometnice, infrastruktura i sl.
- (2) Postojeće građevine se mogu rekonstruirati u postojećim gabaritima, a najveća etažnost novih građevina u okviru ovog turističkog područja je 3 nadzemne etaže i 1 podzema etaža (Po+P+1 ili S+P+Pk), s maksimalnom dozvoljenom visinom 7,0 m.
- (3) Uz građevine se u sklopu ove zone mora obvezno osigurati adekvatan parkirališni prostor.
- (4) Detaljniji uvjeti gradnje i uređenja zemljišta na ovom području utvrditi će se lokacijskom i/ili odgovarajućim aktom kojim se odobrava građenje, na temelju prijedloga idejnog rješenja cjelovitog zahvata.

## Članak 128.

### Turističko područje Fiorini (stara škola) (TP)

- (1) Područje Fiorini (stara škola) namijenjeno je izletničkom i zdravstvenom turizmu (bike, vidikovac, blizina mora) pa se na tom području, osim postojeće i novih smještajnih građevina max kapaciteta 100 kreveta, mogu planirati i drugi zdravstveni (wellness), ugostiteljski i sportski sadržaji koji se uobičajeno grade u sklopu takvih sadržaja. Unutar turističkog područja mogu se graditi rekreacijska igrališta i bazeni, prometnice, parkirališta i druga infrastruktura, uređivati zelene površine i sl.
- (2) Najveća etažnost novih poslovno-turističkih građevina u okviru ovog turističkog naselja je 3 nadzemne etaže i 1 podzema etaža (Po+P+1 ili S+P+Pk), s najvećom dozvoljenom visinom 7,0 m.
- (3) Ugostiteljsko-smještajne građevine moraju biti usklađene s uvjetima iz Pravilnika o razvrstavanju, kategorizaciji i posebnim standardima ugostiteljskih objekata iz skupine hoteli (NN 56/2016).

- (4) Uz građevine se u sklopu građevne čestice mora obvezno osigurati adekvatan parkirališni prostor.
- (5) Detaljniji uvjeti gradnje i uređenja zemljišta na ovom području utvrditi će se prostornim planom užeg područja, urbanističkim planom uređenja, izrađenim na temelju prijedloga idejnog rješenja cjelovitog zahvata, koje će činiti obavezni prilog planu.

### Članak 129.

#### Turističko područje Mramornica (TP)

- (1) Turističko područje Mramornica je namijenjeno izgradnji recepcije i pratećih sadržaja za posjetitelje prirodne turističke atrakcije, jame Mramornica.
- (2) Na području obuhvata nije dozvoljena izgradnja smještajnih kapaciteta.
- (3) Najveća etažnost novih poslovno-turističkih građevina je 3 nadzemne etaže i 1 podzema etaža (Po+P+1 ili S+P+Pk), s najvećom dozvoljenom visinom 7,0 m.
- (4) Uz građevine se u sklopu građevinske čestice mora osigurati adekvatan parkirališni prostor.

### Članak 130.

#### Turističko područje Žmergo (TP)

- (1) Turističko područje Žmergo namijenjeno je izletničkom i zdravstvenom turizmu pa se na tom području, osim smještajnih građevina kapaciteta do 50 postelja, mogu planirati i drugi zdravstveni (wellness), ugostiteljski i sportski sadržaji koji se uobičajeno grade u sklopu takvih sadržaja. Unutar turističkog područja mogu se graditi rekreacijska igrališta i bazeni, prometnice, parkirališta i druga infrastruktura, uređivati zelene površine i sl.
- (2) Najveća etažnost novih poslovno-turističkih građevina u okviru ovog turističkog naselja je 3 nadzemne etaže i 1 podzema etaža (Po+P+1 ili S+P+Pk), s najvećom dozvoljenom visinom 7,0 m .
- (3) Ugostiteljsko-smještajne građevine moraju biti usklađene s uvjetima iz Pravilnika o razvrstavanju, kategorizaciji i posebnim standardima ugostiteljskih objekata iz skupine hoteli.
- (4) Uz građevine se u sklopu građevinske čestice mora obvezno osigurati adekvatan parkirališni prostor.

### Članak 131.

#### Turističko područje Žmergo-jug (TP)

- (1) Područje Žmergo-jug prostorno čini izdvojeno građevinsko područje ugostiteljsko-turističke namjene, koje sa poljoprivredno-stočarskim kompleksom Žmergo (smještenim sa istočne strane razdjelne prometnice) zajedno čini Vinarski kompleks Žmergo.
- (2) U zoni turističkog područja Žmergo-jug određeni su slijedeći uvjeti gradnje:
- uvjeti gradnje za hotel, apart hotel sa dependansama i turističke vile sa dependansama:
    - max.kapacitet iznosi 80 posteljeva
    - najveća dopuštena katnost građevine iznosi tri (3) nadzemne etaže i 2 podzeme etaže (Po+S+P+1 ili 2Po+P+2),
    - najveća dopuštena visina građevine iznosi 12,0 m.
- (3) Ugostiteljsko-smještajne građevine moraju biti usklađene s uvjetima iz Pravilnika o razvrstavanju, kategorizaciji i posebnim standardima ugostiteljskih objekata iz skupine hoteli.
- (4) Uz građevine se u sklopu građevinske čestice mora obvezno osigurati adekvatan parkirališni prostor.

## Članak 132.

### Turističko područje Gradišće (TP)

- (1) Područje Gradišće namijenjeno je izletničkom i zdravstvenom turizmu (88 postelja) pa se na tom području, osim smještajnih građevina, mogu planirati i drugi zdravstveni (wellness), ugostiteljski i sportski sadržaji koji se uobičajeno grade u sklopu takvih sadržaja. Unutar turističkog područja mogu se graditi rekreacijska igrališta i bazeni, prometnice, parkirališta i druga infrastruktura, uređivati zelene površine i sl.
- (2) Posebnu atrakciju uz ovo turističko područje čini obližnje letilište za zmajevе, paraglidere itd, Donji Srbani.
- (3) Dio ovog turističkog područja je namijenjen gradnji pratećih sadržaja za potrebe letilišta.
- (4) U zoni turističkog područja Gradišće određeni su slijedeći uvjeti gradnje:
  - uvjeti gradnje za hotel, apart hotel sa depandansama i turističke vile sa depandansama:
    - max.kapacitet iznosi 88 posteljeva
    - najveća dopuštena katnost građevine iznosi tri (3) nadzemne etaže i 2 podzeme etaže (Po+S+P+1 ili 2Po+P+2),
    - najveća dopuštena visina građevine iznosi 12,0 m.
- (5) Ugostiteljsko-smještajne građevine moraju biti usklađene s uvjetima iz Pravilnika o razvrstavanju, kategorizaciji i posebnim standardima ugostiteljskih objekata iz skupine hoteli.
- (6) Uz građevine se u sklopu građevinske čestice mora obvezno osigurati adekvatan parkirališni prostor.
- (7) Detaljniji uvjeti gradnje i uređenja zemljišta na ovom području utvrditi će se prostornim planom užeg područja, urbanističkim planom uređenja, a temeljem Programskog rješenja Turističkog područja

## Članak 133.

### Turističko područje Marcari (TP)

- (1) Područje Marcari namijenjeno je izletničkom i zdravstvenom turizmu pa se na tom području, osim smještajnih građevina max kapaciteta 150 kreveta, mogu planirati i drugi zdravstveni (wellness), ugostiteljski i sportski sadržaji koji se uobičajeno grade u sklopu takvih sadržaja. Unutar turističkog područja mogu se graditi rekreacijska igrališta i bazeni, prometnice, parkirališta i druga infrastruktura, uređivati zelene površine i sl.
- (2) Najveća etažnost novih poslovno-turističkih građevina u okviru ovog turističkog naselja je 3 nadzemne etaže i 2 podzeme etaže (Po+S+P+1 ili 2Po+P+2), s maksimalnom dozvoljenom visinom od 12,0 m.
- (3) Ugostiteljsko-smještajne građevine moraju biti usklađene s uvjetima iz Pravilnika o razvrstavanju, kategorizaciji i posebnim standardima ugostiteljskoih objekata iz skupine hoteli.
- (4) Uz građevine se u sklopu građevinske čestice mora obvezno osigurati adekvatan parkirališni prostor.
- (5) Detaljniji uvjeti gradnje i uređenja zemljišta na ovom području utvrditi će se prostornim planom užeg područja, urbanističkim planom uređenja, a temeljem Programskog rješenja Turističkog područja.

## Članak 134.

### Turističko područje Donji Katunari (TP)

- (1) Područje Donji Katunari namijenjeno je izletničkom i zdravstvenom turizmu pa se na tom području, osim smještajnih građevina max kapaciteta 24 kreveta, mogu planirati i drugi zdravstveni (wellness), ugostiteljski i sportski sadržaji koji se uobičajeno grade u sklopu takvih sadržaja. Unutar turističkog područja mogu se graditi rekreacijska igrališta i bazeni, prometnice, parkirališta i druga infrastruktura, uređivati zelene površine i sl.

- (2) Najveća etažnost novih poslovno-turističkih građevina u okviru ovog turističkog naselja je 3 nadzemne etaže i 2 podzeme etaže (Po+S+P+1 ili 2Po+P+2), s maksimalnom dozvoljenom visinom od 12,0 m.
- (3) Ugostiteljsko-smještajne građevine moraju biti usklađene s uvjetima iz Pravilnika o razvrstavanju, kategorizaciji i posebnim standardima ugostiteljskih objekata iz skupine hoteli.
- (4) Uz građevine se u sklopu građevinske čestice mora obvezno osigurati adekvatan parkirališni prostor.
- (5) Detaljniji uvjeti gradnje i uređenja zemljišta na ovom području utvrditi će se aktom kojim se odobrava građenje, a temeljem Programskog rješenja Turističkog područja.

### **Članak 135.**

#### **3.1.3.11. Turističko područje Grabar (TP)**

- (1) Područje Grabar namijenjeno je izletničkom i zdravstvenom turizmu pa se na tom području, osim smještajnih građevina max kapaciteta 89 kreveta, mogu planirati i drugi zdravstveni (wellness), ugostiteljski i sportski sadržaji koji se uobičajeno grade u sklopu takvih sadržaja. Unutar turističkog područja mogu se graditi rekreacijska igrališta i bazeni, prometnice, parkirališta i druga infrastruktura, uređivati zelene površine i sl.
- (2) Najveća etažnost novih poslovno-turističkih građevina u okviru ovog turističkog naselja je 3 nadzemne etaže i 2 podzeme etaže (Po+S+P+1 ili 2Po+P+2), s maksimalnom dozvoljenom visinom od 12,0 m.
- (3) Ugostiteljsko-smještajne građevine moraju biti usklađene s uvjetima iz Pravilnika o razvrstavanju, kategorizaciji i posebnim standardima ugostiteljskih objekata iz skupine hoteli.
- (4) Uz građevine se u sklopu građevinske čestice mora obvezno osigurati adekvatan parkirališni prostor.
- (5) Detaljniji uvjeti gradnje i uređenja zemljišta na ovom području utvrditi će se prostornim planom užeg područja, urbanističkim planom uređenja, a temeljem Programskog rješenja Turističkog područja.

### **Članak 136.**

#### **Turističko područje Gromače (TP)**

- (1) Područje Gromače namijenjeno je izletničkom i zdravstvenom turizmu pa se na tom području, osim smještajnih građevina max kapaciteta 100 kreveta, mogu planirati i drugi zdravstveni (wellness), ugostiteljski i sportski sadržaji koji se uobičajeno grade u sklopu takvih sadržaja. Unutar turističkog područja mogu se graditi rekreacijska igrališta i bazeni, prometnice, parkirališta i druga infrastruktura, uređivati zelene površine i sl.
- (2) Najveća etažnost novih poslovno-turističkih građevina u okviru ovog turističkog naselja je 3 nadzemne etaže i 2 podzeme etaže (Po+S+P+1 ili 2Po+P+2), s maksimalnom dozvoljenom visinom od 12,0 m.
- (3) Ugostiteljsko-smještajne građevine moraju biti usklađene s uvjetima iz Pravilnika o razvrstavanju, kategorizaciji i posebnim standardima ugostiteljskih objekata iz skupine hoteli.
- (4) Uz građevine se u sklopu građevinske čestice mora obvezno osigurati adekvatan parkirališni prostor.
- (5) Detaljniji uvjeti gradnje i uređenja zemljišta na ovom području utvrditi će se prostornim planom užeg područja, urbanističkim planom uređenja, a temeljem Programskog rješenja Turističkog područja.

### **Članak 137.**

#### **Turističko područje Ronki (TP)**

- (1) Područje Ronki namijenjeno je izletničkom i zdravstvenom turizmu pa se na tom području, osim smještajnih građevina max kapaciteta 50 kreveta, mogu planirati i drugi zdravstveni (wellness), ugostiteljski i sportski sadržaji koji

se uobičajeno grade u sklopu takvih sadržaja. Unutar turističkog područja mogu se graditi rekreacijska igrališta i bazeni, prometnice, parkirališta i druga infrastruktura, uređivati zelene površine i sl.

(2) Najveća etažnost novih poslovno-turističkih građevina u okviru ovog turističkog naselja je 3 nadzemne etaže i 2 podzeme etaže (Po+S+P+1 ili 2Po+P+2), s maksimalnom dozvoljenom visinom od 12,0 m.

(3) Ugostiteljsko-smještajne građevine moraju biti usklađene s uvjetima iz Pravilnika o razvrstavanju, kategorizaciji i posebnim standardima ugostiteljskih objekata iz skupine hoteli..

(4) Uz građevine se u sklopu građevinske čestice mora obvezno osigurati adekvatan parkirališni prostor.

(5) Detaljniji uvjeti gradnje i uređenja zemljišta na ovom području utvrditi će se prostornim planom užeg područja, urbanističkim planom uređenja, a temeljem Programskog rješenja Turističkog područja.

(6) Pri određivanju najveće dozvoljene visine i broja etaža građevina analogno se primjenjuju odredbe iz članaka 60. i 61. ovih odredbi.

### **Članak 138.**

#### Ugostiteljsko-turistički sadržaji u stambenim naseljima izvan ZOP-a

(1) U granicama građevinskog područja svih naselja mogu se graditi pojedinačne građevine ili drugi zahvati i sadržaji turističko - ugostiteljske namjene (sobe, apartmani, kuće za odmor, agencije, konobe, vinoteke, restorani, buffetti, i dr.).

(2) Uvjeti gradnje i uređenja prostora za takve građevine određuju se prema kriterijima koje su posebnim odredbama ovog Plana utvrđene za građevine koje se grade unutar građevinskog područja naselja.

### **Članak 139.**

#### Izletničko-rekreacijske površine izvan građevinskog područja

(1) Ove površine koje se iznimno mogu uređivati izvan građevinskog područja su specifičan oblik sadržaja vrijednih i u smislu turističke valorizacije, koji se mogu uređivati samo na prostoru posebne vrijednosti, u ambijentu koji nije determiniran drugim vrstama izgradnje.

(2) Prvenstveno služe za posjetu lokacijama na kojima su utvrđene posebne vrijednosti prirodne ili graditeljske baštine, kao npr.: jame Golubnica i Mramornica, gradina Valaron, gradina Gromače, pećina kod sela Srbani, gradina Sv. Dionizije, kaštel Sv. Jurja. Ne dozvoljava se nikakva gradnja osim postavljanja montažnih – prijenosnih struktura turističko-rekreacijsko-obavijesnog karaktera (kiosci, klupe i stolovi za odmor, interpretacijske oznake i sl.) na javnim površinama, isključivo uz suglasnost nadležnog konzervatorskog odjela, odnosno tijela nadležnog za zaštitu prirode.

(3) Uz postavljene strukture se u sklopu zahvata ne mora osigurati parkirališni prostor, ako se time utječe na prirodni fenomen.

(4) Uvjetima uređenja prostora obvezno se mora predvidjeti prezentacija prirodnog, kulturnog ili arheološkog fenomena te uvjeti njegova korištenja i zaštite.

## **3.2. Sport i rekreacija**

### **Članak 140.**

(1) Ovim planom, u građevinskim područjima (građevinskim područjima naselja i izdvojenim građevinskim područjima izvan naselja), dopušteno je smještanje građevina za sportske i rekreacijske aktivnosti kao što su tenis, odbojka, košarka, kuglanje, boćanje, squash i plivanje, golf, tenis, konjički sport, aquasport i nogomet, te karting, aqua parkovi i dr.:

- a) unutar naselja (unutar građevinskog područja naselja)
- unutar građevinskih područja svih naselja uz stambene, poslovne i javne građevine,
  - unutar građevinskog područja naselja Brtonigla - na površini društvenog polivalentnog kompleksa Brtonigla (D),
- b) u izdvojenim građevinskim područjima izvan naselja:
- u izdvojenim građevinskim područjima ugostiteljsko turističke namjene,
  - u izdvojenom građevinskom području sportsko-rekreacijske namjene – golf igralište Fratarska šuma - Bosco dei frati (R1),
  - u izdvojenom građevinskom području sportsko-rekreacijske namjene –centar za vodene sportove Ronki (R5),
  - u izdvojenom građevinskom području sportsko-rekreacijske namjene – karting Turini (R7),
  - u izdvojenom građevinskom području sportsko-rekreacijske namjene – karting G.Katunari (R7),
  - unutar građevinskog područja višenamjenski sportski centar Fiorini (R6),
  - unutar građevinskog područja višenamjenski sportski centar Špinutija (R6),

(2) Ovim planom, izvan građevinskih područja, dopušteno je uređenje zemljišta i realizacija zahvata u prostoru za rekreacijske aktivnosti kao što su plivanje, rekreativno veslanje i trčanje, bike, jedrenje, ribolov na moru i vodotocima, slobodno kretanje i dr.:

- na rekreacijskoj površini Uvala Karigador (R),
- na rekreacijskoj površini Turini (R),
- na rekreacijskoj površini Gromače (R)
- na rekreacijskoj površini Žmergo (R)
- na rekreacijskoj površini Gradišće - letjelište zmajeva Donji Srbani

### Članak 141.

#### Zone sporta i rekreacije u građevinskim područjima naselja i izdvojenim građevinskim područjima

(1) Kapaciteti planirani u namjeni sporta i rekreacije su sljedeći:

		LOKACIJA	VRSTA NAMJENE	POVRŠINA – građ. područja (ha)	Izgrađeno	Neizgrađeno
POVRŠINE U GRAĐEV. PODRUČJU NASELJA		Brtonigla (R6)	Polivalentni sportsko rekreacijski kompleks u naselju Brtonigla	u naselju		
IZDVOJE NA GRAĐEVI NSKA PODRUČJ A I	1.	Fratarska šuma (R1)	Golf igralište	71,50	71,50	dozvole i parcelac ija
	2.	Ronki (R5)	Centar za vodene sportove Ronki	24,00	4,2	19,8
	3.	Fiorini (R6)	Višenamjenski sportski centar	1,54		1,54
	4.	Špinutija (R6)	Višenamjenski sportski centar	0,60	0,60	
	5.	Turini (R7)	Karting centar	1,69		1,69
	6.	G.Katunari (R7)	Karting centar	0,65		0,65
IZVAN GRAĐEVI NSKIH PODRUČJ A	1.	Uvala Karigador (R)	Rekreacijsko područje			
	2.	Turini (R)	Rekreacijsko područje			
	3.	uz TP Gradišće (R)	Letilište zmajeva Donji Srbani			
	4.	uz kompleks Žmergo (R)	Turistički sport i rekreacija			

	5.	uz TP Gromače (R)	Turistički sport i rekreacija			
<b>UKUPNO</b>				<b>99,98</b>	<b>76,30</b>	<b>23,68</b>

(2) U građevinskim područjima naselja i izdvojenim građevinskim područjima mogu se graditi sve sportske građevine otvorenog, poluotvorenog i zatvorenog tipa kao samostalne građevine i zahvati ili kao sadržaji u sastavu drugih građevina (škole, vrtići, hoteli, ugostiteljsko turističkegrađevine, i dr.).

(3) Uvjeti gradnje i uređenja prostora za takve građevine određene su posebnim odredbama ovog Plana za građevine koje se grade unutar građevinskog područja naselja, odnosno izdvojenim namjenama izvan naselja imajući u vidu specifičnost pojedinih sadržaja i uobičajena pravila struke, a za područja za koja je uvjetovana izrada prostorne dokumentacije užeg područja, uvjeti smještaja i gradnje takvih građevina detaljno se utvrđuju tom dokumentacijom.

### Članak 142.

#### Sport unutar građevinskog područja naselja - polivalentni sportsko - rekreacijski kompleks Brtonigla (R6)

(1) U građevinskom području naselja Brtonigla, unutar polivalentnog sportsko - rekreacijskog kompleksa Brtonigla (R6) planirane su površine pretežito sportsko-rekreacijske namjene za smještajvišenamjenskog sportskog centra, pored značajnog udjela površina namijenjenih društvenoj i javnoj namjeni. Na tim se površinama mogu graditi otvorena sportska igrališta, sportske građevine, parkirališta, prometnice, infrastruktura, građevine pratećih namjena, poput ugostiteljske, trgovačke, uslužne i dr., uređivati zelene površine i sl., te graditi društveni sadržaji socijalne, zdravstvene, obrazovne, kulturne, upravne i druge namjene, temeljem prostorne dokumentacije užeg područja (UPU).

(2) Površina građevne čestice može biti jednaka površini sportskog centra određenoj planom užeg područja, ili može biti jednaka ukupnoj površini zone polivalentnog sportsko - rekreacijskog kompleksa Brtonigla (R6).

(3) Sportske građevine mogu imati najviše 2 nadzemne etaže i jednu podzemnu. Najveća dozvoljena visina građevina je 12 metara. Površina izgrađenosti građevne čestice max. 60%. Parkiranje se mora osigurati unutar građevne čestice.

(4) Spremišta i pomoćne građevine u funkciji sporta mogu se graditi i kao samostalne građevine, ali samo prizemne.

(5) U području obuhvata mogu se postavljati naprave i uređivati površine za zabavu i odmor, putevi, trim staze, otvorene grupe za sjedenje i boravak, postavljati informativne ploče i putokazi, te prenosivi sanitarni čvorovi ("suhi WC-i").

### Članak 143.

#### Golf igralište Fratarska šuma (R1)

(1) U okviru golf igrališta moguće je izvoditi zahvate na planiranju zemljanih masa, stvaranja umjetnih jezera (akumulacija) i vodotoka i slične zahvate radi privođenja površina namjeni, ali uz mjere uređenja i zaštite parkovnog zelenila, šume i šumskog zemljišta.

(2) Detaljni uvjeti uređenja prostora, uvjeti gradnje i smještaja smještajnih, sportskih i ostalih nužnih građevina na golf-igralištu se zbog svog položaja u prostoru ograničenja zaštićenog obalnog područja mora utvrđuju prostornom dokumentacijom užeg područja..

(3) Pri planiranju smještaja golf igrališta i drugih sadržaja u okviru ovog građevinskog područja treba voditi računa o osiguranju prometnog koridora buduće obilaznice Karigadora (izmještanje trase državne ceste D75..

(4) Unutar zone namijenjene za golf omogućava se gradnja smještajnih građevina. Urbanističkim planom uređenja za tu zonu odredit će se točna lokacija za buduće smještajne kapacitete. Preporučuje se izgradnja na prostorima koji nisu pokriveni šumom.

(5) Ukupna tlocrtna bruto površina zatvorenih i natkrivenih građevina unutar građevinskog područja sportske namjene može iznositi najviše 10% površine sportskih terena i sadržaja. Najmanje 60% površine ovog građevinskog područja mora biti uređeno kao parkovni nasadi i prirodno zelenilo.

(6) Najveći dozvoljeni broj etaža građevina za smještaj jesu dvije nadzemne etaže i jedna podzemna, a najveća dozvoljena visina iznosi 7 metara. Građevina hotelskog karaktera može imati maksimalno tri nadzemne etaže i jednu podzemnu, s maksimalnom dozvoljenom visinom 10 metara.

(7) Pri određivanju najveće dozvoljene visine i broja etaža građevina analogno se primjenjuju odredbe iz članaka 60. i 61. ovih odredbi.

(8) Najveći dozvoljeni smještajni kapacitet unutar golf igrališta je 540 postelja.

(9) U okviru golf igrališta moguće je planirati zahvate na planiranju zemljanih masa kako bi se uredile površine za igru (green, fairway, ...) uobičajene za takva igrališta, te zahvate na stvaranju umjetnih jezera (akumulacija) i vodotoka, i slično, radi privođenja površina namjeni, ali uz mjere uređenja i zaštite parkovnog zelenila, šume i šumskog zemljišta, uz poštivanje temeljnog krajolika i poduzimanje posebnih mjera zaštite podzemnih i nadzemnih voda i priobalnog mora. Koristiti zatvoreni sistem odvodnje drenažnih voda, uz njihovo pročišćavanje i recirkulaciju. Kvalitetni elementi krajolika (Fratarska šuma) moraju se uklopiti u obuhvat i koncepciju golf igrališta. Za održavanje golf igrališta prvenstveno se mora koristiti pročišćena otpadna voda te, kad je to moguće, voda dobivena postupkom desalinizacije morske vode, a voda iz vodoopskrbnog sustava može se koristiti samo uz suglasnost nadležnih tijela ("Hrvatskih voda" i javnih isporučitelja vodne usluge), vodeći računa o prioritetu korištenja vode u vodoopskrbne svrhe..

(10) Odvodnja otpadnih voda će se riješiti vlastitim zatvorenim sustavom pročišćavanja ili spajanjem na javni sustav odvodnje tog područja.

(11) Unutar građevinskog područja golf igrališta moraju se omogućiti prolazni koridori za bicikliste i pješake, koji će povezati sadržaje planirane uz obalu u dijelu rekreacije sa golfom.

(12) Unutar građevinskog područja golf igrališta osigurati parkirališna mjesta.

## Članak 144.

### Centar vodenih sportova Ronki (R5)

(1) U sklopu Centra vodenih sportova Ronki sa sportskim i rekreacijskim građevinama neophodnim za funkcioniranje centra za vodene sportove (akvaparka). moguće je graditi i gospodarske ugostiteljsko-trgovačke građevine kao popratne sadržaje osnovnoj namjeni. Dozvoljava se gradnja svih infrastrukturnih građevina neophodnih za funkcioniranje takvog centra. Dozvoljava se postavljanje montažno-prijenosnih objekata unutar cijele zone, ovisno o potrebi.

(2) Kao djelatnost prateća osnovnoj namjeni, u sklopu ovoga centra može se izgraditi i urediti smještajne građevine određene Pravilnikom o razvrstavanju, minimalnim uvjetima i kategorizaciji ugostiteljskih objekata kampovi iz skupine " kampovi i druge vrste ugostiteljskih objekata za smještaj ukupnog kapaciteta do 820 postelja.

(3) Najveća dozvoljena visina građevina:

- 12 metara (osim struktura poput rasvjetnih i drugih stupova, zabavnih atrakcija, tobogana, akvagana i dr., čija se visina ovdje ne ograničava, već će biti utvrđena planovima užeg područja i/ili aktima o građenju, temeljem posebnih propisa)
- 70 metara za jedan toranj - vidikovac (sa ugostiteljskim i drugim poslovnim sadržajima) vodeći računa o uvjetima nadležnih javnopravnih tijela u vezi sigurnosti zračnog i cestovnog prometa.

(4) Najveći broj etaža:

- 3 nadzemne etaže
- 1 podzemna etaža

- (5) Minimalna površina građevne čestice je  $1000\text{m}^2$ , a najveća jednaka površini zone.
- (6) Izgrađenost:
- najveći koeficijent izgrađenosti građevnih čestica (kig) je 0,5, računajući pri tom u zemljište pod građevinom i bazene, te druge sportske terene i sadržaje
- (7) Parkiranje vozila mora se riješiti u okviru vlastite građevne čestice.
- (8) Zaštita prostora :
- čuvati kvalitetna krajobrazna područja (šume, vidikovci, vizure, i sl.)
  - ne koristiti pesticide i štetne tvari koje zagađuju zemlju, vodu i zrak
  - koristiti vodu cirkulacijski, zbog uštede
- (9) Detaljna namjena prostora i ostali urbanističko-tehnički uvjeti odredit će se prostornim planovima užeg područja (UPU).

### Članak 145.

#### Višenamjenski sportski centri (R6) Fiorini i Špinutija

- (1) U građevinskim područjima naselja planirane su površine sportsko-rekreacijske namjene - višenamjenski sportski centri (R6). Na tim se površinama mogu graditi otvorena sportska igrališta, sportske građevine, građevine pratećih namjena, parkirališta, prometnice, infrastruktura, uređivati zelene površine i sl. temeljem izdanih odobrenja za građenje.
- (2) Sportske građevine mogu imati najviše 2 nadzemne etaže i jednu podzemnu. Najveća dozvoljena visina građevina je 12 metara. Površina građevne čestice je jednaka površini zone. Iz površine zone se mogu izuzeti građevine javne infrastrukture ako se grade na vlastitim građevnim česticama. Najveća dozvoljena izgrađenost građevne čestice max. 50% računajući pri tom zemljište pod građevinom i druge sportske terene i sadržaje. Parkiranje se mora osigurati unutar čestice.
- (3) Pri određivanju najveće dozvoljene visine i broja etaža građevina analogno se primjenjuju odredbe iz članka 60. i 61. ovih odredbi.

### Članak 146.

#### Karting centri Turini i Gornji Katunari (R7)

- (1) U izdvojenim građevinskim područjima sporta i rekreacije – karting centrima Turini i G.Katunari dozvoljena je gradnja sportskih i pomoćnih građevina te građevina pratećih sadržaja (trgovačkih, ugostiteljskih i sl.) na površini koja će se definirati prostornim planom užeg područja (UPU) (Turini) ili lokacijskom dozvolom (G.Katunari).
- (2) Nije moguće građenje i uređivanje pratećih sadržaja bez gradnje i uređenja osnovnog sadržaja - karting centra.
- (3) Građevina može imati najveći dozvoljeni broj etaža jednu nadzemnu i jednu podzemnu, s maksimalnom dozvoljenom visinom 4 m .
- (4) Površina građevne čestice je jednaka površini zone. Iz površine zone se mogu izuzeti građevine javne infrastrukture ako se grade na vlastitim građevnim česticama.
- (5) Izgrađenost i iskorištenost:
- najveći koeficijent izgrađenosti građevnih čestica (kig) je 0,6, računajući pri tom zemljište pod građevinom i druge sportske terene i sadržaje. Najveći koeficijent iskorištenosti jednak je umnošku kig i broja etaža
- (6) Parkiranje vozila mora se riješiti u okviru vlastite građevne čestice.
- (7) Pri određivanju najveće dozvoljene visine i broja etaža građevina analogno se primjenjuju odredbe iz članka 60. i 61. ovih odredbi.

### Članak 147.

#### Površine za rekreaciju

(1) Uvjeti uređenja površina za rekreaciju izvan građevinskih područja definirani su u odgovarajućim odredbama ovoga Plana.

(2) Kod uređenja plaža unutar granica građevinskih područja, označenih u ovome Planu oznakom RP - javna plaža, osim uobičajenih zahvata na uređenju obale (uređivanje plaže, kupališta s montažno-prenosivim plažnim građevinama, sunčališta, pristupa u more, valobrana, molova, i dr), u cilju poboljšanja plaža, mogu se kreirati manje pješčane plaže te tematske plaže (aktivna-živa plaža, plaža starih Rimljana, itd).

### Članak 148.

#### Rekreacijski sadržaji u šumama

(1) Svi zahvati svojom izgradnjom ne smiju mijenjati značajke krajolika u kojem se grade, a posebno se isključuje mogućnost krčenja autohtonih i homogenih šumskih površina u svrhu njihove izgradnje.

(2) Ovim je Planom definirana granica lovnog područja za područje Općine Brtonigla. Režim i način gospodarenja tim područjem određen je važećom zakonskom regulativom (Zakonom o lovstvu).

### Članak 149.

#### Rekreacijski sadržaji u moru

(1) Na potezu od Uvale Kanova do Uvale Karigador se more u pojasu od 300 m od obale može koristiti za rekreativne djelatnosti na moru. Taj morski pojas funkcionalno je vezan uz uređene plaže na kopnu, u skladu s uvjetima iz ovoga Plana. Nije dozvoljeno nasipavanje obale i mora izvan granica građevinskog područja.

(2) U moru je moguće postavljati privremene konstrukcije za potrebe rekreacijskih djelatnosti, kao što je postavljanje zabavnih i rekreacijskih rekvizita, pontona za boravak kupaca, postavljanje opreme za obilježavanje kupališnog pojasa i sl.

### 3.3. Građevine poslovne i proizvodne namjene

### Članak 150.

(1) Smještaj gospodarskih građevina poslovne i proizvodne namjene predviđen je u obuhvatu Plana na slijedeći način:

- kao pojedinačnih građevina u sklopu građevinskih područja svih naselja,
- unutar radne zone u naselju Fernetići
- u građevinskom području radnih zona Pedrola (Brtonigla), Baba (Brtonigla), Pavići i Donji Srbani, Škarpej (Nova vas) i Štrpe, radne zone sa odlagalištem građevinskog otpada Škrinjari, te u poljoprivredno-gospodarskim kompleksima: Turini 1, Turini 2 i Žmergo.

(2) Uvjeti izgradnje građevina poslovne i proizvodne namjene utvrđeni su i odredbama koje vrijede za izgradnju građevina u građevinskom području naselja, odnosno odredbama dokumentacije užeg područja.

(3) Iskorištavanja energije sunca i vjetra, kao i ostalih dopunskih izvora moguće je u užim lokalnim okvirima na pogodnim mjestima, u sklopu javnih i/ili poslovnih građevina, a osobito u radnim zonama proizvodne namjene, gdje se omogućava građenje - postavljanje odgovarajućih građevina i uređaja za proizvodnju električne energije iz „alternativnih“ izvora, na način da svojim djelovanjem ne ugrožavaju okoliš i ne utječu na zdravlje ljudi.



### Članak 153.

#### Gospodarske komunalno-servisne zone Pavići, Donji Srbani i Škrinjari (K3),

- (1) Ove su zone namijenjene gradnji skladišnih prostora i spremišta za mehanizaciju, strojeve i opremu.
- (2) Zona Škrinjari namijenjena je i privremenom odlaganju građevinskog otpada. U ovom građevinskom području privremeno će se odlagati građevinski otpad i organizirati reciklažno dvorište, uz mogućnost postavljanja prenosivih građevina (kiosci, kontejneri i sl.) u funkciji osnovne namjene, koje mogu biti priključene na potrebnu infrastrukturu.
- (3) Osim navedenih sadržaja, u zonama se moraju urediti manipulativne i zelene površine. Sve manipulativne površine i spremišta moraju biti zatvoreni ili zaklonjeni od pogleda korištenjem zatvorenih prostora, pomoću zelenila ili postavljanjem/građenjem odgovarajućih elemenata za zaklanjanje i natkrivanje.
- (4) U građevinama se mogu planirati svi ostali prateći sadržaji uz poslovne djelatnosti (sanitarije, uredi i sl.) ali se ne mogu planirati smještajne stambene jedinice.
- (5) Veličine građevnih čestica i njihova dopuštena izgrađenost utvrđuje se kako slijedi:

#### VELIČINE GRAĐEVNIH ČESTICA:

- |  |     |                    |
|--|-----|--------------------|
| a) za slobodno stojeće i poluugrađene građevine: | min | 800 m <sup>2</sup> |
|  | max | površina zone      |
| b) za ugrađene građevine:                        | min | 600 m <sup>2</sup> |
|  | max | površina zone      |

#### IZGRAĐENOST GRAĐEVNIH ČESTICA:

Veličina čestica m <sup>2</sup>	slobodno stojeća građevina		Poluugrađena Građevina		Ugrađena građevina	
	Min %	Max %	Min %	Max %	Min %	Max %
600 - 800	-	-	25	45	25	50
801 - 1000	30	60	20	40	20	45
1001 - 1200	25	55	15	35	15	40
1201 - 3000	20	50	10	30	10	35
3001 - 5000	15	45	-	-	-	-
Više od 5000	10	40	-	-	-	-

- (6) Uvjeti smještaja, gradnje i rekonstrukcije poslovnih građevina koje je moguće planirati u okviru ove namjene te uvjeti uređenja, korištenja i zaštite površina utvrđuju se u skladu s odredbama ovog Plana, prostornim planom užeg područja i/ili dokumentacijom potrebnom za izdavanje lokacijske dozvole ili drugog odgovarajućeg akta o građenju.

### Članak 154.

#### Poljoprivredno –gospodarski kompleksi (K4)

- (1) Na području općine Brtonigla planira se pet zona pretežito poljoprivredno-gospodarske namjene: Brtonigla, Turini 1, Turini 2, Valica i Žmergo.
- (2) U građevinskom području poljoprivredno-gospodarskog kompleksa mogu se graditi poslovne građevine u funkciji poljoprivrede i stočarstva (vinogradarstva, vinarstva, uzgoj stoke, tovilista, spremišta poljoprivrednih proizvoda, mljekare i sl.). Moguće je graditi građevine pomoćne i prateće trgovačko-ugostiteljske namjene, sa smještajem max. do 60 posteljeva u zoni Žmergo.
- (3) Veličine građevnih čestica i izgrađenost građevnih čestica u zoni Turini 1, Turini 2, Valica i Brtonigla isti su kao u radnoj zoni Pedrola (čl.152), dok se detaljni uvjeti uređenja zone Žmergo utvrđuju planom užeg područja..

(4) Broj etaža građevina je:

- za zone Turini 1, Turini 2, Valica i Brtonigla: jedna nadzemna etaža (P), iznimno dvije (P+1) s maksimalnom dozvoljenom visinom 11,0 m,
- za zonu Žmergo: dvije nadzemne (P+1) i dvije podzemne etaže (Po), s maksimalnom dozvoljenom visinom 12,0 m.

(5) Kod navedenih građevina posebnu pažnju treba posvetiti dispoziciji otpadnih voda, a takve građevine ne mogu se priključiti na javni sustav kanalizacije bez adekvatnog predtretmana otpadnih voda.

(6) Uvjeti smještaja, gradnje i rekonstrukcije građevina koje je moguće planirati u okviru ove namjene te uvjete uređenja, korištenja i zaštite površina utvrđuju se odredbama ovog Plana i/ili prostornim planom užeg područja (UPU-om).

(7) Uvjete uređenja prostora utvrđuje nadležno tijelo u postupku izdavanja odobrenja za zahvat u prostoru na temelju idejnog projekta kompleksa i provjere utjecaja na okoliš, adekvatno primjenjujući odredbe ovog Plana koje se odnose na građevine pojedinih namjena planiranih u zahvatu.

### **Članak 155.**

#### Radna zona pretežito zanatska Škarpej (I 2)

(1) U radnoj zoni Škarpej kod Nove Vasi moguće je graditi sve građevine vezane uz zanatsku proizvodnju i prodaju izrađenih proizvoda, te sve pomoćne građevine neophodne za djelatnost. Uvjeti građenja isti su kao u radnoj zoni Pedrola.

(2) Građevne čestice veće od 3000 m<sup>2</sup> površine mogu se planirati samo iznimno, zbog potrebe organizacije pojedinog zahvata ili uređenja vlasničkih odnosa.

(3) Uvjeti smještaja, gradnje i rekonstrukcije poslovnih građevina koje je moguće planirati u okviru ove namjene te uvjeti uređenja, korištenja i zaštite površina utvrđuju se, u skladu s odredbama ovog Plana, prostornim planom užeg područja (UPU-om).

(4) Unutar površina zone Škarpej može se izgraditi / urediti jedno kamp odmorište, kapaciteta do 30 postelja, u skladu s važećim propisima za tu vrstu ugostiteljsko turističke namjene.

(5) Nije dozvoljena izgradnja stambenih građevina.

### **Članak 156.**

#### Radna zona mješovite zanatsko-proizvodne i trgovačko-poslovne namjene Štrpe (I2;K2)

(1) Ova je zona namijenjena gradnji građevina zanatsko-proizvodne i/ili trgovačko-poslovne namjene. Svaka od namjena može biti zastupljena u dijelu površine zone ili u cijelosti ukupne površine zone, prema ciljevima i prioritetima gospodarskog razvoja Općine Brtonigla.

(2) U ovoj zoni moguće je graditi sve građevine zanatsko-proizvodne namjene i to:

- prehrambena
- punionice
- tekstilna
- skladišta i sl.

(3) U radnoj zoni moguće je graditi sve građevine vezane uz zanatsku proizvodnju i prodaju izrađenih proizvoda, te sve pomoćne građevine neophodne za djelatnost.

(4) U radnoj zoni moguće je graditi građevine poslovno-trgovačke namjene. U građevinama se mogu planirati svi ostali prateći sadržaji uz osnovne djelatnosti .

(5) Građevne čestice mogu biti površine od 600 m<sup>2</sup> do 10 000 m<sup>2</sup>.

(6) Uvjeti smještaja, gradnje i rekonstrukcije poslovnih građevina koje je moguće planirati u okviru ove namjene te uvjeti uređenja, korištenja i zaštite površina utvrđuju se i prostornim planom užeg područja (UPU-om).

(7) Nije dozvoljena izgradnja stambenih građevina.

### Članak 157.

(1) Prikaz kapaciteta gospodarskih zona u izdvojenim građevinskim područjima (proizvodna i poslovna):

	LOKACIJA	VRSTA GOSPODARSKE NAMJENE	POVRŠINA (ha)	Izgrađeno	Neizgrađeno
1	Pedrola (K1,K2,K3)	Poslovna-pretežito trgovačka, uslužna i servisna	4,00		4,00
2	Brtonigla (K4)	Poslovna-pretežito poljoprivredno gospodarska	0,95	0,95	
3	Žmergo (K4)	Poslovna-pretežito poljoprivredno gospodarska	1,18	1,18	
4	Škarpej (I2)	Proizvodna – pretežito zanatska	3,49		3,49
5	Štrpe (I2;K2)	Proizvodno-zanatska i/ili trgovačka poslovna	4,68		4,68
6	Baba (K1;K2)	Poslovna, trgovačka i uslužna	0,27		0,27
7	Pavići (K3)	Poslovna, komunalno servisna (skladištenje)	0,50		0,50
8	Donji Srbani (K3)	Poslovna, komunalno servisna (skladištenje)	0,57	0,57	
9	Škrinjari (K3)	Poslovna, komunalno servisna (skladištenje, sa odlaganjem građevinskog otpada)	1,15		1,15
10	Turini 1 (K4)	Poslovna-pretežito poljoprivredno gospodarska	0,44	0,44	
11	Turini 2 (K4)	Poslovna-pretežito poljoprivredno gospodarska	0,39	0,19	0,2
12	Valica	Poslovna-pretežito poljoprivredno gospodarska	0,22		0,22
	UKUPNO		17,89	3,33	14,56

(2) Postojeća građevina posebne namjene – skladište pirotehničkog materijala u građevinskom području posebne namjene Pedrola (N), površine 0,42 ha. Dozvoljava se rekonstrukcija u cilju podizanja standarda i uvjeta rada, te uvođenja novih tehnologija.

### Članak 158.

#### Smjernice smještaja i gradnje proizvodnih i poslovnih građevina

(1) Veličina i izgrađenost čestica poslovnih građevina kad se grade kao samostalne građevine ovisi o zoni u kojoj se građevina gradi, a kada se poslovne prostorije grade u sklopu pretežito stambene građevine, primjenjuju se granične vrijednosti za stambene građevine.

- (2) Udaljenost građevine od granica susjednih građevnih česticane smije biti manja od pola visine građevine, mjereno od kote uređenog terena do vijenca građevine na strani prema susjednoj građevini, ali ne manje od 3,0m, ukoliko se prema istoj granici izvode otvori.
- (3) Kod postojećih građevina i u slučaju interpolacija građevina u izgrađeni dio naselja minimalne udaljenosti od granica susjednih građevnih čestica se utvrđuju u skladu s uvjetima za gradnju u naselju.
- (4) Minimalna udaljenost građevnog pravca od regulacijske linije utvrđuje se u skladu s uvjetima za građenje u naselju.
- (5) Maksimalni broj etaža proizvodnih i poslovnih građevina je 2 nadzemne etaže (P+1) i 2 podzemne etaže, s maksimalnom dozvoljenom visinom 12,0 m.
- (6) Pri određivanju najveće dozvoljene visine i broja etaža građevina analogno se primjenjuju odredbe iz članaka 60. i 61. ovih odredbi.
- (7) Najveća dozvoljena izgrađenost građevne čestice je 60%, ako nije drugačije utvrđeno ovim odredbama.
- (8) Najveći dozvoljeni koeficijent iskorištenosti izračunava se kao umnožak najvećeg dozvoljenog koeficijenta izgrađenosti građevne čestice i najvećeg dozvoljenog broja etaža.
- (9) Uz poslovnu i proizvodnu građevinu se u sklopu građevne čestice mora obavezno osigurati adekvatan parkirališni prostor.
- (10) Ostale elemente uvjeta uređenja prostora za poslovne građevine utvrđuju se detaljnijom prostornom dokumentacijom ili ih utvrđuje nadležno tijelo u postupku izdavanja odobrenja za zahvat u prostoru adekvatno primjenjujući odredbe ovog Plana.

### 3.4. Šumarske građevine

#### Članak 159.

- (1) Uvjete gradnje građevina u šumi utvrđuje nadležno tijelo u postupku izdavanja odobrenja za građenje zahvata u prostoru temeljem idejnog rješenja zahvata sukladno odredbama ovog Plana i posebnih uvjeta korištenja šuma koje propisuje Ministarstvo poljoprivrede i šumarstva ili drugo tijelo utvrđeno zakonom.
- (2) Građevina za obavljanje osnovne djelatnosti šumarstva i lovstva (šumarske postaje, lovačke kuće i sl.) planira se temeljem sljedećih uvjeta:
- namjena građevine je šumarska / lovačka djelatnost zaštite i održavanja flore i faune;
  - najveća dozvoljena veličina građevine može iznositi do 400 m<sup>2</sup> građevinske (bruto) površine. U ukupnu građevinsku (bruto) površinu građevine uračunavaju se i pomoćne gospodarske građevine;
  - najveća visina građevine iznosi 8 m;
  - udaljenost od ruba građevinskog područja i od građevina izvan građevinskog područja je najmanje 300 m, a od obalne crte voda najmanje 100 m;
  - za gradnju građevine na šumskom zemljištu, građevna čestica se utvrđuje oblikom i veličinom zemljišta pod građevinom.
- (3) Na području obuhvata ovoga Plana dozvoljava se gradnja samo jedne građevine iz stavka 2. Takva gradnja dozvoljava se isključivo za registrirane djelatnosti lovstva ili šumarstva, na površinama izvan ZOP-a.

#### Članak 160.

##### Gospodarske šume

- (1) Unutar gospodarskih šuma se dozvoljavaju slijedeći zahvati u prostoru: šumarske postaje (lugarnice), depoi drvene građe, znanstveno-istraživačke stanice za praćenje stanja šumskih ekosustava, odnosno zahvati u prostoru koji su u skladu sa Zakonom o šumama..

## Članak 161.

### Šume posebne namjene

(1) Unutar šuma posebne namjene se dozvoljavaju slijedeći zahvati u prostoru: rekreacijski sadržaji, arboretumi, znanstveno-istraživačke stanice za praćenje stanja šumskih ekosustava i nastave, odnosno zahvati u prostoru koji su u skladu sa Zakonom o šumama..

## 3.5. Poljoprivreda, stočarstvo i ribarstvo

## Članak 162.

### Građevine poljoprivrede i stočarstva

(1) Smještaj građevina poljoprivrede i stočarstva predviđena je u obuhvatu Plana na slijedeći način:

- kao pojedinačnih građevina u sklopu građevinskih područja svih naselja, ako je to dopušteno komunalnim redom,
- unutar radne zone u naselju Fnetiči
- u izdvojenom građevinskom području poslovne namjene-pretežito poljoprivredno-gospodarske,
- izvan građevinskog područja naselja na poljoprivrednim površinama, isključivo se mogu postavljati staklenici i platenici.

## Članak 163.

(1) Gospodarskim građevinama u funkciji poljoprivredne i stočarske djelatnosti smatraju se slijedeće građevine:

- bez izvora zagađenja: staklenici, platenici, pčelinjaci, pomoćne gospodarske građevine (šupe, sjenici, ljetne kuhinje, štagljevi, spremišta za alat i poljoprivredne strojeve, radionice i alatnice, sušare, silosi i druga spremišta poljoprivrednih proizvoda) i sl.,
- sa izvorima zagađenja: štale, svinjci, kokošinjci, kunićnjaci, farme (tovilišta), vinogradarsko-vinarski pogoni, mljekare, sirane i sl.

## Članak 164.

(1) Uvjeti gradnje i korištenja građevina poljoprivredne namjene u okviru domaćinstva u naseljima utvrđeni su odredbama koje vrijede za izgradnju građevina u građevinskom području naselja.

(2) Mogućnost i uvjeti smještaja gospodarskih građevina izvan naselja utvrđeni su ovim Planom za građevinska područja poljoprivredno-gospodarske namjene.

(3) Građevine poljoprivredne namjene nije moguće graditi izvan područja iz stavka 1. i 2.

## Članak 165.

### **Staklenici i platenici**

(1) Staklenicima i platenicima, u smislu ovih odredbi, smatraju se građevine lagane konstrukcije od metala obložene staklenim ili plastičnim površinama, bez poda, najveće dozvoljene visine 4,5 m, neograničene površine, koje mogu biti priključene na električnu i vodovodnu mrežu u cilju stvaranja mikroklimе pogodne za uzgoj biljaka.

## Članak 166.

### **Farme (ili tovilista)**

(1) Farmama (tovilištima) za uzgoj stoke smatrat će se uzgojni pogoni s 10 i više stočnih jedinica, koji se mogu graditi

samo u izdvojenim građevinskim područjima poljoprivredno gospodarske namjene, ali na propisanoj udaljenosti od granica građevinskog područja naselja kako slijedi:

Tovilište goveda	Tovilište svinja	Tovilište peradi	Udaljenost od županijske ceste	Udaljenost od građevinskog područja
Kom	Kom	Kom	M	M
10-50	20-50	200-500	50	100
51-350	51-750	preko 500	50	100
Preko 350	preko 750		100	200

(2) Tovilišta mogu biti najveće dozvoljene visine 6,0 m

(3) Uvjeti uređenja prostora utvrđuju se u postupku izdavanja odobrenja za zahvat u prostoru na temelju idejnog rješenja ili projekta za takve građevine, a ako je to propisano posebnim propisom i uz provjeru utjecaja takvih građevina na okolinu.

### Članak 167.

#### Vinogradarsko-vinarski, uljarski pogoni i sl.

(1) Vinogradarsko-vinarskim, uljarskim pogonima i sl. smatraju se građevine ili kompleksi za prijem i preradu grožđa/maslina/voća, čuvanje, flaširanje i dozrijevanje proizvoda sa svim pomoćnim i pratećim sadržajima u funkciji vinogradarstva/uljarstva i sl. (spremište poljoprivrednih strojeva, uredi, sanitarije, i sl.), odnosno u funkciji proizvodnje i prodaje (laboratorij, vinoteka, konoba, ugostiteljski sadržaj, trgovina, muzej vina i sl.).

(2) Građevine iz stavka 1. mogu se graditi u građevinskim područjima naselja i u izdvojenim građevinskim područjima izvan naselja proizvodne (I1: I2) i poljoprivredno gospodarske poslovne namjene (K4).

(3) Uvjeti uređenja prostora utvrđuju se prostornoplanskom dokumentacijom užeg područja i/ili u postupku izdavanja odobrenja za zahvat u prostoru na temelju idejnog rješenja ili projekta za takve građevine, a ako je to propisano posebnim propisom i uz provjeru utjecaja takvih građevina na okolinu.

(4) Kod ovih građevina posebnu pažnju treba posvetiti dispoziciji otpadnih voda, a takve građevine ne mogu se priključiti na javni sustav kanalizacije bez adekvatnog predtretmana otpadnih voda.

### Članak 168.

#### Pomoćne poljoprivredno - gospodarske građevine

(1) Pomoćne poljoprivredno - gospodarske građevine ne mogu se u obuhvatu ovog Plana graditi van građevinskog područja.

(2) Za pomoćne poljoprivredno - gospodarske građevine koje se grade u građevinskom području uz stambene ili druge građevine, najveća veličina, oblik i izgrađenost čestice ovisi o kriterijima koji vrijede za stambene ili druge poslovne građevine uz koje se grade.

### Članak 169.

#### Pčelinjaci

(1) Pčelinjacima, u smislu ovih odredbi, smatraju se strukture privremenog karaktera.

(2) Pčelinjaci se mogu postavljati isključivo na poljoprivrednom i šumskom zemljištu, a udaljenost pčelinjaka od građevina, neovisno o njihovoj namjeni, ne može biti manja od 100 m.

### Članak 170.

#### Zajednički uvjeti uređenja prostora za poljoprivredno - gospodarske građevine

(1) Za samostalne poljoprivredno - gospodarske građevine uvjeti uređenja utvrđuju se u postupku izdavanja odobrenja za zahvat u prostoru na temelju idejnog rješenja ili projekta za takve građevine, a ako je to propisano posebnim propisom i uz provjeru utjecaja takvih građevina na okolinu.

(2) Za poljoprivredno - gospodarske građevine koje se grade uz stambene ili druge građevine, najveća veličina, oblik i drugi uvjeti utvrđuju se ovisno o kriterijima koji vrijede za stambene ili druge građevine.

(3) Udaljenost poljoprivredno - gospodarskih građevina s izvorima zagađenja od granica građevnih čestica susjednih stambenih i poslovnih građevina ne može biti manja od 6 metara.

(4) Minimalna udaljenost između poljoprivredno - gospodarskih građevina koje nisu izvedene od vatrootpornog materijala mora biti najmanje 4 metra, odnosno ne manje od visine više građevine.

(5) Poljoprivredno - gospodarske zgrade za spremanje sijena ili slame, ili drugog zapaljivog organskog materijala, moraju biti udaljene od susjednih građevina na istoj građevnoj čestici najmanje 5 metara.

(6) Udaljenost poljoprivredno - gospodarskih građevina od stambene zgrade, na istoj građevnoj čestici, ne može biti manja od 5 metara, ako s njom ne čini građevinsku cjelinu.

(7) Kao dvojne građevine ili građevine u nizu mogu se na zajedničkoj dvorišnoj granici građevne čestice graditi poljoprivredno - gospodarske građevine pod uvjetima iz posebnih propisa iz oblasti protupožarne zaštite.

(8) Udaljenost gnojišta i gnojišnih ili septičkih jama od građevina za opskrbu vodom (cisterne, bunari, i sl.) ne smije biti manja od 15 metara uz uvjet da gnojišta ili septičke jame budu locirane nizvodno od građevina za opskrbu vodom.

(9) Iznimno od prethodnih odredbi, na građevnim česticama gdje zbog oblika ili veličine čestice nije moguće izgradnju prilagoditi potrebnim uvjetima, udaljenosti mogu biti manje od propisanih, ali ne manje od 1/2 propisane udaljenosti.

(10) Vlasnici, odnosno korisnici takvih čestica moraju voditi posebni očevidnik o kakvoći vode u građevinama za opskrbu vodom, te osigurati ispitivanje kakvoće vode temeljem posebnih propisa.

(11) Gnojište mora biti nepropusno, a iznad površine zemljišta mora imati obzid visine minimalno 20 centimetara.

(12) Gnojište mora imati nepropusnu gnojišnu jamu, izgrađenu kao građevinski objekt zatvoren prema atmosferskim utjecajima, s posebnim sustavom za prikupljanje i neutralizaciju plinova koji nastaju kao postupak razgradnje gnoja, i koji mora odgovarati posebnim propisima i normativima o zapaljivim i eksplozivnim tvarima.

(13) Tekućina iz gnojišta ne smije se prelijevati na okolno zemljište, upuštati u tlo putem upojnih bunara, niti se smije upuštati u cestovni jarak, javnu kanalizacijsku mrežu, otvoreni vodotok ili more, već se tek nakon odgovarajućeg postupka aeracije i biološkog pročišćavanja može konačno disponirati u kanalizacijsku mrežu ili, pod posebnim uvjetima koje utvrđuje nadležno tijelo vodoprivrede, u drugi recipijent.

(14) Štale, svinjci i peradarnici moraju se graditi tako da su zaštićeni od atmosferskih utjecaja i da se u njima može održavati čistoća, a pod takvih građevina mora biti vodonepropusan i mora imati nepropusne kanale spojene s gnojišnom jamom.

(15) Dio građevne čestice koji je organiziran kao gospodarsko dvorište na kojem slobodno borave domaće životinje mora se ograditi ogradom koja onemogućava izlaz stoke i peradi.

(16) Najveća etažnost poljoprivredno - gospodarskih građevina je dvije nadzemne etaže (P+1), s maksimalnom dozvoljenom visinom 6,0 m.

(17) U svim slučajevima, ukoliko to prirodne okolnosti omogućavaju, dozvoljena je ispod kote prizemlja izgradnja suterenske ili podrumске etaže.

(19) Pri određivanju najveće dozvoljene visine i broja etaža građevina analogno se primjenjuju odredbe iz članaka 60. i 61. ovih odredbi.

## **Ribarstvo**

Ribarstvu je ovim Planom namijenjeno:

- more na udaljenosti većoj od 2km od obale u tzv. "vanjskom morskom pojasu" koji je namijenjen svim vrstama ribolova u okviru postojećih propisa o morskom ribarstvu,
- more na udaljenosti od obale unutar 2km u tzv. "unutrašnjem gospodarskom moru" koji je namijenjen gospodarskom ribolovu sa selekcioniranim tehnikama izlova, kao i sportskom ribolovu,
- područje ribolovnog rezervata gdje se izlov regulira posebnim propisima.

## **4. UVJETI SMJEŠTAJA DRUŠTVENIH DJELATNOSTI**

### **Članak 171.**

(1) Ovim Planom određena je okvirna mreža građevina društvenih djelatnosti za javne funkcije: predškolskog odgoja, školstva, zdravstva, socijalne zaštite, sporta i kulture.

(2) Konačan broj, prostorni razmještaj, veličina i kapacitet građevina pojedinih djelatnosti određuje se odlukama predstavničkih tijela županije i lokalne zajednice temeljem smjernica i kriterija iz planova šireg područja temeljem stvarnih potreba.

(3) Smještaj građevina društvenih djelatnosti osigurava se u zoni polivalentnog sportsko - rekreacijskog centra Brtonigla (R6) unutar građevinskog područja naselja Brtonigla, na području izdvojenog građevinskog područja izvan naselja društvene namjene Prezentacijski centar Sveti Juraj (D), u zonama društvene ili mješovite namjene u vidu samostalnih građevina u naselju, rjeđe u sklopu stambenih ili poslovnih građevina uz istovremeno osiguranje javne namjene građevine.

(4) Uvjeti gradnje građevina te uvjeti uređenja korištenja i zaštite površina u sastavu građevina društvenih djelatnosti utvrđuju se prostornim planom užeg područja ili u postupku izdavanja odobrenja za zahvat u prostoru temeljem idejnog projekta građevine.

(5) Posebno se naglašava primjena propisa za sprječavanje nastajanja arhitektonskih barijera, a kriteriji za projektiranje i posebni uvjeti gradnje utvrđeni su i posebnim propisima.

(6) U izradi idejne projektne dokumentacije za gradnju takvih građevina preporuča se koristiti instituciju javnog natječaja u cilju utvrđivanja što kvalitetnijeg programa gradnje takvih građevina javne namjene.

### **Članak 171.a.**

#### Smjernice i uvjeti gradnje građevina društvenih djelatnosti

(1) Veličina i izgrađenost čestica građevina društvenih djelatnosti, kad se grade kao samostalne građevine ovisi o zoni u kojoj se građevina gradi, a kada se građevine društvenih djelatnosti grade u sklopu građevina drugih pretežitih namjena, primjenjuju se granične vrijednosti za izgradnju građevina pretežite namjene.

(2) Udaljenost građevine društvenih djelatnosti od granica građevnih čestica susjednih građevina ne smije biti manja od pola visine građevine, mjereno od kote uređenog terena do vijenca građevine na strani prema susjednoj građevini, ali ne manje od 4 metra.

(3) U slučaju interpolacija građevina društvenih djelatnosti u povijesnoj jezgri grada minimalne udaljenosti se utvrđuju u skladu s uvjetima za gradnju ostalih građevina u naselju, ali se u postupku izdavanja odobrenja mora voditi računa da nove građevine ili novi dijelovi građevina ne utječu neuobičajeno negativno na postojeće glede osunčanja, osvjetljenja i provjetravanja.

(4) Minimalna visina građevina društvenih djelatnosti je jedna nadzemna etaža (P), a najveća četiri nadzemne etaže (P+2+Pk) i dvije podzemne etaže, s maksimalnom dozvoljenom visinom 11,5 m.

(5) Pri određivanju najveće dozvoljene visine i broja etaža građevina analogno se primjenjuju odredbe iz članka 60. i 61. ovih odredbi.

(6) Prezentacijski centar Sv. Juraj unutar vlastitog građevinskog područja, će se graditi prema slijedećim uvjetima:

- građevna čestica može veličinom biti jednaka cjelokupnom obuhvatu zahvata
- namjena građevine je pretežito društvena, te u sklopu centra mogu biti građene i uređene površine drugih pratećih djelatnosti i namjena: trgovačka, ugostiteljska, uslužna, proizvodna, upravna, sportsko-rekreacijska i sl.
- izgrađenost građevne čestice može biti do 50%
- visina i položaj jedne ili više građevina će se utvrditi prostornim planom užeg područja, vodeći pri tom računa da građevine svojim vidljivim masama, položajem i oblikom ne konkuriraju samoj gradini
- oblikovanje masa građevina i ekspoziciju treba prilagoditi značaju arheološkog lokaliteta, a po potrebi i dio eksponiranih masa građevina sakriti ukopavanjem ili nekim drugim zadovoljavajućim zahvatom.

(6) Kod utvrđivanja uvjeta izgradnje za građevine društvenih djelatnosti koje se mogu rekonstruirati izvan granica građevinskih područja (zdravstvene, socijalne, vjerske itd.) odgovarajuće se primjenjuju odredbe o uvjetima izgradnje u građevinskom području naselja.

(7) Kada se građevine društvenih djelatnosti i rekonstruiraju izvan granica građevinskog područja uvjeti izgradnje utvrđuju se lokacijskom dozvolom temeljem idejnog rješenja, pri čemu će se uvažavati specifičnosti građevine, rezultati prethodnih posebnim propisima određenih ispitivanja i analiza (procjene utjecaja na okoliš i slično), kao i uobičajena pravila graditeljske struke.

(8) Ostale elemente uvjeta uređenja prostora za građevine društvenih djelatnosti utvrđuje se detaljnijom prostornom dokumentacijom ili ih utvrđuje nadležno tijelo u postupku izdavanja odobrenja za zahvat u prostoru adekvatno primjenjujući odredbe ovog Plana.

## **Članak 172.**

### 4.1. Predškolski odgoj

(1) Postojeći vrtići u Brtonigli i Karigadoru zadovoljavaju sadašnje potrebe predškolskog odgoja ovog područja.

(2) Omogućava se zasnivanje ustanova vrtića i jaslica i u drugim naseljima Općine Brtonigla.

(3) Građevine predškolskog odgoja se planiraju i grade u građevinskom području naselja, kao samostalne građevine, ili u sklopu građevina druge namjene (naročito stambene).

## **Članak 173.**

### 4.2. Osnovno školstvo

(1) Postojeće osnovne škole u Brtonigli i Karigadoru zadovoljavaju sadašnje potrebe, a Planom se zadržava mogućnost ponovnog pokretanja funkcije škole u Novoj Vasi.

(2) Smještaj osnovnoškolskih građevina osigurava se u pravilu unutar zona mješovite namjene u naselju u vidu samostalnih građevina, te u sklopu stambenih ili drugih poslovnih građevina uz istovremeno osiguranje javne namjene građevine.

(3) Uvjeti gradnje građevina te uvjeti uređenja korištenja i zaštite površina u sastavu građevina društvenih djelatnosti utvrđuju prostornim planom užeg područja ili u postupku izdavanja odobrenja za zahvat u prostoru temeljem idejnog projekta građevine.

#### **Članak 174.**

##### 4.3. Srednje školstvo

(1) Sadašnja potreba za srednjim obrazovanjem zadovoljava se u putem srednjih škola u Bujama, Poreču i Pazinu.

#### **Članak 175.**

##### 4.4. Visoko školstvo i znanstvena djelatnost

(1) Obzirom da ne postoji opravdana potreba osnutka Veleučilišta u Brtonigli, ovim Planom se ne osiguravaju površine za takve sadržaje.

#### **Članak 176.**

##### 4.5. Zdravstvo

(1) Primarna zdravstvena zaštita mora se odvijati prostorno disperzirano, te se planira djelovanje domova zdravlja i područnih ambulanti (obiteljski liječnici i stomatolozi) u Brtonigli te, ako se za to pokaže potreba unutar mješovitih zona u naseljima, ali i unutar turističkih naselja utvrđenih ovim Planom.

(2) Javnozdravstvena djelatnost odvijati će se u sastavu Zavoda za javno zdravstvo Županije, i to disperzirano u prostoru županije s ukupno 17 timova u četiri osnovne djelatnosti, dok će se ljekarnička djelatnost odvijati u okviru javnih ustanova i privatne prakse.

(3) Uvjeti gradnje građevina te uvjeti uređenja korištenja i zaštite površina u sastavu zdravstvenih građevina utvrđuju se prostornim planom užeg područja ili u postupku izdavanja odobrenja za zahvat u prostoru temeljem idejnog projekta građevine, pridržavajući se pritom standarda prostornih uvjeta prema posebnim propisima.

(4) Ostale usluge u zdravstvu odvijati će se uglavnom u većim gradovima Istre, lječilišno rehabilitacijskom centru u Istarskim toplicama, te u većim turističkim centrima.

(5) Pod ostalim uslugama podrazumijevaju se poglavito: medicinska rehabilitacija, pružanje usluga u nekonvencionalnoj medicini, pružanje usluga kućne njege, pružanje patronažnih usluga, a sve djelatnosti odvijati će se u stambenim, stambeno-poslovnim, turističko-ugostiteljskim i sportsko-rekreacijskim područjima.

(6) Pružanje zdravstvenih usluga u ostalim zonama (gospodarskim-industrijskim, mješovitim i dr.) biti će moguće samo za veće gospodarske subjekte koji već imaju postojeće opremljene prostore za obavljanje zdravstvene djelatnosti, a određeni oblici sekundarne zdravstvene zaštite (sanatoriji) te posebni oblici medicinske rehabilitacije povezane sa sportskom rekreacijom obavljati će se na posebno pogodnim lokacijama koje se moraju posebno istražiti u postupku izdavanja odobrenja za takve zahvate zdravstvene namjene (lječilište).

##### 4.6. Socijalna zaštita

(1) Razvoj djelatnosti socijalne skrbi u periodu obuhvaćenom ovim planom odvijat će se:

- u sustavu državne uprave i skrbi
- u jedinicama lokalne samouprave
- kroz udruge građana, humanitarne i vjerske organizacije

- kroz privatni (poduzetnički) sektor.

(2) Za te sadržaje ovim planom predviđa se lokacija u sklopu naselja Medelini za cca 100 štíćenika unutar granica građevinskog područja naselja Medelini. Isti sadržaji mogu se razvijati u sklopu poslovnih, turističkih i stambenih građevina unutar građevinskog područja.

(3) Dom za starije osobe, najvećeg kapaciteta od 250 postelja može se locirati u sklopu društvenog doma u Špinutiji i/ili u zoni izgradnje polivalentnog sportsko - rekreacijskog centra Brtonigla (R6) , u sklopu građevinskog područja naselja Brtonigla, u skladu s rješenjima iz prostornog plana užeg područja (UPU).

## Članak 177.

### 4.7. Sport i rekreacija unutar naselja

(1) Građevine sportsko-rekreacijske namjene se mogu graditi u površinama svih namjena unutar svih građevinskih područja, a rekreacijske površine uređivati izvan građevinskih područja, na površinama ovim Planom utvrđenim za rekreaciju.

## Članak 178.

Sadržaj članka je brisan.

## Članak 179.

### 4.8. Kultura

(1) Za potrebe odvijanja kulturnih aktivnosti ovim Planom planiraju se sljedeći sadržaji:

- otvorena ili pučka učilišta,
- muzeji, galerije, zbirke, arhivi
- knjižnice i čitaonice,
- kazališta, kulturne zajednice, scenski prostori i kina, kao samostalne ustanove ili u sastavu drugih ustanova

(2) U sklopu mješovite namjene naselja može se graditi građevine za odvijanje kulturnih aktivnosti.

Otvoreno ili pučko učilište planira se u Brtonigli s polivalentnom namjenom (učilište, knjižnica, galerija, kino, scenski prostor).

(3) Muzeji su kulturne i znanstvene ustanove od posebnog značaja za promicanje vrijednosti lokalnih tradicija, te se u Brtonigli planira osnivanje muzeja vina.

(4) Knjižnice i čitaonice su kulturne institucije od posebnog značaja za razvijanje opće kulture i stupnja obrazovanja stanovništva, pa se obvezno organiziraju u sastavu otvorenih ili pučkih učilišta, ukoliko ne postoje pretpostavke za osnivanje samostalnih ustanova.

(5) Kazališta, kulturne zajednice, scenski prostori i kina su kulturne institucije od posebnog značaja za razvoj dramske, vizualne i muzičke kulture stanovništva.

(6) U Brtonigli postoji građevina polivalentne namjene "Dom zajednice Talijana" gdje pripadnici zajednice Talijana zadovoljavaju svoje kulturne potrebe.

(7) Također u Brtonigli postoji galerija "Aleksandar Rukavina" koja se planira pretvoriti u Memorijalni centar sa zadatkom organiziranja festivalskih aktivnosti.

(8) Scenski prostori i kina se obvezno organiziraju u sastavu otvorenih ili pučkih učilišta, ukoliko ne postoje pretpostavke za osnivanje samostalnih ustanova.

(9) Za gradnju novog multimedijalnog prezentacijskog centra ovim se planom određuje građevinsko područje društvene namjene - Prezentacijski centar Sveti Juraj (D). Vezan na arheološki lokalitet Sveti Juraj, južno od Nove Vasi, ovaj centra će služiti kao mjesto posjete i okupljanja, multimedijске interpretacije, edukacije, odmora i rekreacije posjetitelja.

### Članak 180.

## 5. UVJETI UTVRĐIVANJA KORIDORA ILI TRASA I POVRŠINA PROMETNOG I DRUGIH INFRASTRUKTURNIH SUSTAVA

### Članak 181.

#### 5.1. Opće odredbe o infrastrukturi

(1) Pod infrastrukturom se podrazumijevaju građevine, instalacije, uređaji i vodovi u funkciji prometnog sustava, sustava veza, sustava vodoopskrbe i odvodnje, uređenja vodotoka i voda, te sustava energetike smješteni u infrastrukturne koridore te komunalne građevine kao što su groblja, odlagališta građevinskog otpada i sl.

(2) Smještaj i razvrstavanje građevina infrastrukture od državnog i županijskog značenja utvrđen je planovima višeg reda, a opisan ovim odredbama i grafičkim prikazima.

(3) U građevinskom području i izvan njega mogu se graditi prometnice, građevine elektroenergetske, vodoopskrbne i telekomunikacijske mreže, građevine odvodnje i dispozicije otpadnih i atmosferskih voda, uređenja vodotoka i voda i druge komunalne građevine.

(4) Za građevine iz prethodnog stavka svi uvjeti gradnje, uređenja i korištenja utvrđuju se ili dokumentacijom nižeg reda ili u postupku izdavanja odobrenja za zahvat u prostoru na temelju stručnih podloga ili idejnog projekta takvih građevina.

(5) Kod gradnje i rekonstrukcije građevina iz prethodnog članka primjenjuju se posebni propisi koji važe za pojedine građevine i uobičajena pravila graditeljske struke.

(6) Prostornim planovima užeg područja se pojedini elementi infrastrukturnih sustava mogu mijenjati i/ili dopunjavati sukladno novijim tehnološkim rješenjima, ali uz uvjet očuvanja osnovne razvojne koncepcije.

(7) Smještaj trase infrastrukturne građevine unutar planiranog koridora ovisi o uvjetima određenim tehničkim rješenjem zakonom određene projektne dokumentacije.

Tablica – prikaz izdvojenih građevinskih područja izvan naselja komunalne namjene

	POLOŽAJ	VRSTA NAMJENE	POVRŠINA (ha)	Izgrađeno	Neizgrađeno
1	Donji Srbani (Sv. Dionizij)	groblje	0,62	0,62	0
2	Brtonigla	groblje	1,05	1,05	0
3	Škrinjari (K3)	odlagalište građevinskog otpada	(1,15)	uračunato u prikaz radnih zona	uračunato u prikaz radnih zona
		ukupno	1,67		

## Članak 182.

### 5.2. Prometni sustav

- (1) Okosnicu prometnog sustava u obuhvatu Plana čini kopnena i pomorska infrastruktura (cestovna mreža i luke), te infrastruktura telekomunikacija.
- (2) Željeznički promet se u obuhvatu Plana ne predviđa u planskom razdoblju.
- (3) Sastavni dio prometne infrastrukture čine građevine putničkog i robnog prometa: luke i lučke građevine, autobusni kolodvori u funkciji odvijanja javnog prijevoza te benzinske postaje.

## Članak 183.

### Cestovni promet

- (1) U cestovnom prometu ovim Planom određuju se planski koridori planiranih državnih, županijskih, lokalnih i ostalih (nerazvrstanih) cesta i zaštitni pojasi postojećih javnih cesta prema Zakonu o cestama (NN br.. 84/11, 18/13, 22/13, 54/13, 148/13 i 92/14).
- (2) Zaštitni pojas javnih cesta mjeri se od vanjskog ruba zemljišnog pojasa tako da je širok sa svake strane za:
  - autoceste, 40 m,
  - državne ceste, 25 m,
  - županijske ceste, 15 m,
  - lokalne ceste, 10 m.
- (3) Zabranjeno je poduzimati bilo kakve radove ili radnje u zaštitnom pojasu javne ceste bez suglasnosti pravne osobe koja upravlja javnom cestom ako bi ti radovi ili radnje mogli nanijeti štetu javnoj cesti, kao i ugrožavati ili ometati promet na njoj te povećati troškove održavanja javne ceste. U suglasnosti se određuju uvjeti za obavljanje tih radova ili radnji.
- (4) Mogući negativan utjecaj cesta na okoliš, osobito autoceste, mora biti sveden na minimum. Građevinska područja naselja, osobito njihove već izgrađene dijelove, korisnik autoceste (koncesionar) treba zaštititi od utjecaja buke na samom izvoru zagađenja - postavljajući bukobrane u zaštitnom pojasu autoceste cijelom dužinom kontaktnog područja sa naseljima Brtonigla i Turini.

## Članak 184.

### Državne ceste

- (1) Za Jadransku autocestu A9 (Istarski Y):, određen je do izgradnje punog profila planski koridor od 200 m širine, unutar kojeg je izgrađen čvor Nova Vas-Villanova u dvije razine.
- (2) Ceste D301, D44 i D75: su postojeće držane ceste na području Općine Brtonigla. Za cestu D75: predviđa se izmještanje iz naselja Karigador, s planskim koridorom širine 100 m izvan naselja.
- (3) Za moguće nove priključke na državne ceste potrebno je ishoditi suglasnost Hrvatskih cesta d.o.o., u skladu sa odredbama Zakona o cestama, te izraditi projektnu dokumentaciju u skladu s Pravilnikom o uvjetima za projektiranje i izgradnju priključaka i prilaza na javnu cestu (NN 119/07)

## Članak 185.

### Županijske ceste i lokalne ceste

- (1) Županijska cesta Ž 5070: D300-Brtonigla-Bužinija je jedina postojeća županijska cesta na području Općine Brtonigla.
- (2) Lokalne ceste na području Općine Brtonigla su:

- LC 50009: Lovrečica (Ž 5002)-Buroli-L 50010 (postojeća),
- LC 50010: Babići (L50009)-Radini-Brtonigla (Ž 5070) (postojeća),
- LC 50011: D 300- Kršete.- Brtonigla (Ž 5070) (postojeća),
- LC 50040: Karigador (Ž 5002)-Fiorini-Kovri (Ž 5070) (postojeća),
- LC 50042: Brtonigla (Ž 5070)-Nova vas-D 301 (postojeća),
- LC 50043: Nova vas(D 301)- Mirna (postojeća).

(3) Navedene lokalne ceste su sve već izgrađene

(4) Ovim se Planom predlaže alternativni koridor za izmještanje lokalne ceste LC 50042: Brtonigla (Ž 5070)-Nova vas-D44 zbog rasterećenja prometa kroz naselje Novu Vas koji je pojačan izgradnjom "A9, jer je to najbliži ulaz – izlaz sa A9 za naselje Brtonigla.

(5) Raskrižja na kojima se odvija gušći kolni promet preporuča se rješavati izgradnjom kružnog toka, što omogućava kontinuirani promet.

(6) Pristup građevnih čestica na županijsku i lokalne ceste potrebno je planirati sabirnim i ostalim ulicama.

(7) Spojeve na županijske i lokalne ceste potrebno je planirati u skladu sa Pravilnikom o uvjetima za projektiranje i izgradnju priključaka i prilaza na javnu cestu (NN 119/07), važećom normom za projektiranje i građenje čvorova u istoj razini U.C4.050, Pravilnikom o osnovnim uvjetima kojima javne ceste izvan naselja i njihovi elementi moraju udovoljavati sa stajališta sigurnosti prometa (NN110/01), i ostalim posebnim propisima.

## Članak 186.

### Ostale (nerazvrstane ceste)

(1) Nerazvrstane ceste su sve ostale ceste i pristupni putevi u funkciji povezivanja dijelova naselja na cestovni prometni sustav, a značajnije ceste su:

Karigador (ŽC 5002) - Velika Punta-Štrologarija,  
LC 50040 – Boboci- Marinčići- LC 50040  
LC 50010 – Lukoni – St. Koči – LC 50010  
LC 50010 – D. Katunari  
LC 50010 – Turini  
LC 50009 – Valentići  
ŽC 5070 – Kovri- G. Katunari  
ŽC 5070 – St. Drušković- Pedrola  
Brtonigla (ŽC 5070)- Vrh Marcari-Grobice  
LC 50042 – Škrinjari  
LC 50042 - Žmergo  
Nova vas (LC 50042) – Špinotija-Pavići-D 301  
D 301- Medelini  
LC 50043- G. Srbani  
Valentići – Kršete spaja se na prometnicu iz Brtonigle L - 50011  
Fernetići – Valentići  
Fernetići – spaja se na prometnicu iz Brtonigle L – 50011  
Fiorini (L 50040)-Balbije-Radini (L 50010)  
Radini - ŽC 50002  
Ronki - Štrpe – D301

(2) Planom se predviđa izgradnja cesta lokalnog značaja (pristupnih puteva) do novoformiranih građevinskih područja: Brekija, Pedrola te ceste Gornji Katunari - D 301 i Grobice- Baredine (Grad Buje) koje bi po svojim značajkama trebale biti lokalnog nivoa.

(3) Nerazvrstane ceste i pristupni putevi koje su ovim Planom utvrđene na grafičkim prikazima prikazane su u cilju potpunog pregleda nad mrežom javnih cesta u obuhvatu plana, ali se broj i trase istih mogu po potrebi i na razini detaljnih planova uređenja mijenjati i dopunjavati, sukladno razvojnim potrebama područja, odnosno uvjetima kategorizacije

javnih cesta temeljem posebnog propisa.

### Članak 187.

(1) Kod izgradnje novih građevina ili rekonstrukcije postojećih građevina moraju se osigurati planski infrastrukturni koridori i trase prometnica.

(2) Širina planiranog infrastrukturnog koridora je utvrđena ovisno o kategoriji ceste, a u njima se osigurava smještaj planirane prometnice profila utvrđenog u posebnim odredbama ovog Plana.

PODSUSTAV		GRAĐEVINA	KORIDOR GRAĐEVINE
vrsta	kategorija	vrsta	planirana
Ceste	Državna	autoceste	200
		ostale	100
	Županijska	županijske	70

(3) Nakon izgradnje planirane prometnice mogu se utvrditi uvjeti gradnje građevina i unutar zaštitnog pojasa javne ceste, uz poštivanje propisa o javnim cestama.

(4) Postojeće građevine koje se već nalaze unutar koridora mogu se rekonstruirati samo unutar svojih postojećih gabarita dok se ne utvrdi konačna trasa prometnice. Za određivanje rekonstrukcije primjenjuju se odredbe ovog plana, uz poštivanje propisa o javnim cestama.

#### Uvjeti utvrđivanja koridora i gradnje nerazvrstanih cesta i pristupnih puteva

### Članak 188.

(1) Standard za nove glavne prometnice u naselju je odvojeni kolni i pješački promet, sa širinom kolnog traka od 2x2,75m i obostranim nogostupom od najmanje po 1,50m širine svaki.

(2) Standard za nove sabirne prometnice je širina kolnog traka od najmanje 2x2,5m, sa jednostranim nogostupom širine najmanje 1,5m, ili obostranim, od kojih je najmanje jedan širine 1,50m.

(3) Ostale pristupne prometnice i postojeće prometnice svih rangova se trebaju prilagođavati standardu gdje je to moguće. Ako se na postojećim prometnicama prilikom njihove rekonstrukcije, po mišljenju tijela uprave nadležnog za predmetnu prometnicu, ne mogu ostvariti standardni profili zbog postojeće izgradnje ili drugih značajnih okolnosti, profil prometnice može biti i uži od profila određenih ovim odredbama, ili će se, kada je to zadovoljavajuće, promijeniti režim prometanja iz dvosmjernog u jednosmjerni i na taj način doseći željeni standard.

(4) Postojeće prometnice u naseljima sa mješovitim režimom korištenja, gdje vozila i pješaci dijele istu prometnu površinu, trebaju se smisljeno, po mogućnosti bez promjene režima korištenja, dovršiti do spoja sa drugom prometnicom.

(5) Kada se umjesto dvosmjernog koristi jednosmjerni režim prometanja, a ne radi se o mješovitom režimu korištenja, uz jednu prometnu traku od najmanje 3,0m širine, potrebno je izvesti i nogostup širine najmanje 1,5m.

(6) U izgrađenim dijelovima naselja, gdje je izražen problem parkiranja vozila, a uobičajen je mješoviti način korištenja prometnih površina, dio profila prometnice može se koristiti za paralelno parkiranje vozila, a prometnica zadržati u mješovitom režimu korištenja.

### Članak 189.

(1) Standard za parkirališno mjesto je najmanje 5x2,5m, dok kod paralelnog parkiranja širina parkirališnog mjesta može biti i 2,0m.

(2) Problem nedostatka parkirališnog prostora u Brtonigli će se riješiti izgradnjom zajedničkog javnog parkirališta na površini određenoj kao zona infrastrukturnog sustava Brtonigla - IS. Ova će se površina moći koristiti i za druge javne potrebe privremenog karaktera, kao sajmište, vozački poligon, mjesto javnog okupljanja, priredbi i sl.

## Članak 190.

(1) Izgradnja novih prometnica i rekonstrukcija postojećih može se vršiti samo u skladu s lokacijskim i/ili građevinskim dozvolama za prometnice, izdanim temeljem ovog Plana te ostalih prostornih planova.

(2) Prostornim planom i lokacijskom/gr građevinskom dozvolom za prometnice, građevna čestica za prometnice mora biti prostorno definirana elementima osovine i križanja, poprečnim profilima i niveletom.

### Pomorski promet

(1) Na području Karigadora Planom su predviđene dvije luke:

- Luka otvorena za javni promet lokalnog značaja (IS)
- Luka posebne namjene – sportska luka županijskog značaja (LS)

(2) Na području luka iz ove točke mogu se graditi potporni i obalni zidovi, obale, molovi i lukobrani. Mogu se postavljati naprave i uređaji za signalizaciju, za privez plovila, građevine, uređaji i instalacije potrebni za odvijanje sigurne plovidbe te obavljati drugi slični radovi. Sve aktivnosti moraju se uskladiti s odgovarajućim propisima za planirane zahvate u prostoru i propisima o sigurnosti plovidbe. Obuhvat luka, kao i detaljniji uvjeti njihove gradnje i korištenja utvrditi će se prostornim planom užeg područja.

(3) Luka otvorena za javni promet lokalnog značaja namijenjena je gradnji luke otvorene za javni promet s potrebnim pratećim građevinama, uređajima, instalacijama i sadržajima u moru i na kopnu, u skladu s posebnim propisima

(4) Luka posebne namjene – sportska luka županijskog značaja namijenjena je isključivo gradnji luke posebne namjene s potrebnim pratećim građevinama, uređajima, instalacijama i sadržajima u moru i na kopnu, u skladu s posebnim propisima.

## Članak 191.

### Zračni promet

(1) Na površini za rekreaciju (R) uz Turističko područje Gradišće locirano je letjelište zmajeva Donji Srbani, čiji je opis i uvjeti granje određen ostalim odredbama ovoga Plana.

## Članak 192.

### **5.3. Telekomunikacije i pošta**

(1) Područje Općine Brtonigla pokriveno je nepokretnom i pokretnim telekomunikacijskim (TK) mrežama, što omogućava da se svi objekti priključuju na nepokretnu TK mrežu te opremaju telekomunikacijskom instalacijom kapaciteta i izvedbe prilagođene njihovoj veličini i namjeni.

(2) Gradnja zgrada ili postavljanje samostojećih ormara aktivnih elemenata nepokretne TK mreže moguća je unutar građevinskog područja naselja, a oblik zgrada i samostojećih ormara TK mreže potrebno je oblikom uklopiti u ambijent naselja.

(3) Pri planiranju i izgradnji cestovnih, vodoopskrbnih i energetske građevine mora se predvidjeti polaganje cijevi za telekomunikacijske kablove, te planirati razmještaj objekata infrastrukture pokretnih telekomunikacijskih mreža, radiorelejnih, televizijskih, radijskih i ostalih stanica. Mora se omogućiti stavljanje više operatera na isti samostojeći objekt.

(4) Zaštitni koridor postojećih i novih kablskih sustava iznosi 1 m u kojem treba izbjegavati gradnju drugih objekata, a u slučaju potrebe gradnje drugih objekata te ekonomske opravdanosti, postojeće trase TK kabela moguće je premješati.

(5) Za buduće trase TK kabela nije potrebna rezervacija koridora, već će se njihova gradnja prilagođavati postojećoj i planiranoj izgrađenosti.

### Članak 193.

(1) U cilju unapređenja sustava Planom je predviđeno:

- da postojeći magistralni svjetlovodni kabel Pula – Rovinj – Poreč – Umag prema potrebama može prerasti u rang međunarodnog, ili se na istoj trasi može u postojeće rezervne cijevi može uvući novi kabel,
- za komutacijski čvor Brtonigla potrebno je izgraditi svjetlovodni kabel kojim bi se zatvorio redundantni prsten, najvjerojatnije na relaciji Brtonigla – Novigrad,
- kablsku TK mrežu za zaselke do kojih je izgrađena nadzemna potrebno je podići na višu razinu kvalitete i pouzdanosti gradnjom podzemnih TK kabela,
- postojeće nadzemne kablске priključke potrebno je zamjenjivati podzemnim,
- rekonstrukcijama kablskih mreža, pored adekvatnih kabela, potrebno je ugrađivati rezervne cijevi koje će omogućiti gradnju budućih novih mreža.

(2) Gradnja antenskih sustava baznih postaja pokretnih TK mreža, radiorelejne, televizijske, radijske i ostale stanice (antenski stupovi i prostor za opremu) mogu se graditi izvan građevinskih područja naselja, na izdvojenim lokacijama s osiguranim kolnim pristupom.

(3) Antenski sustavi baznih postaja mogu se graditi na rubnim dijelovima građevinskih područja naselja uz uvjet da ne ugrožavaju sigurnost ljudi i okolnih objekata. Minimalna udaljenost od prvog naseljenog objekta- utvrđuje se prostornim planom šireg područja.

(4) Po mogućnosti, antenske sustave baznih postaja unutar građevinskih područja potrebno je instalirati na postojeće građevinske objekte, čija visina se utvrđuje u skladu s prostornim planom šireg područja.

(5) Gradnja antenskih sustava baznih postaja na rubnim dijelovima građevinskih područja veličinom i oblikom ne smije narušiti vizure naselja, sigurnost građevina i zdravlje ljudi a najmanja udaljenost samostojećih stupova antenskih sustava od postojećih ili planiranih građevina na rubnim dijelovima naselja se utvrđuje u skladu s prostornim planom šireg područja.

### Članak 194.

(1) Ovim Planom se određuje glavni poštanski centar područja obuhvata u Brtonigli.

(2) Mreža poštanskih građevina, koja će obuhvatiti i postojeće poštanske urede, detaljnije će se odrediti planovima razvoja poštanskih tvrtki.

(3) Uvjeti smještaja i gradnje poštanskih građevina ili prostorija detaljnije će se utvrditi planovima užih područja sukladno smjernicama utvrđenim ovim Planom za poslovne i stambene građevine.

### Članak 195.

#### 5.4. Vodnogospodarski sustav

(1) Vodnogospodarski sustav sastoji se od:

- vodoopskrbe
- odvodnje i pročišćavanja otpadnih voda,
- sustava uređenja vodotoka i voda

- sustava navodnjavanja poljoprivrednih površina

### **Vodoopskrba**

- (1) Vodoopskrba pitkom vodom vrši se iz distribucione mreže javnog vodovodnog sustava koji se planira povezati na županijskoj razini u regionalni vodoopskrbni sustav.
- (2) Obalno područje opskrbljuje se iz sjevernog ogranka sistema Gradole, posredstvom distribucionih rezervoara.
- (3) Podsustavi vodoopskrbe iz prve etape u prostoru predstavljaju ujedno i koridore za razvoj i izgradnju magistralnih cjevovoda budućeg vodoopskrbnog sustava prema koncepciji utvrđenoj planovima višeg reda.
- (4) U narednoj planskoj etapi, osigurati će se spajanje na vodoopskrbni sustav Primorsko-goranske županije koje će funkcionirati kao dvosmjerni vodoopskrbni sustav.
- (5) Potrebno je planirati rekonstrukciju postojeće mreže (npr. Brtonigla –vodosprema Žmergo), a za potrebe golf igrališta Prašćarija (Grad Novigrad), planira se izgradnja vodospreme Katunari.
- (6) Vodoopskrba radne zone Štrpe i polivalentnog sportsko rekreacijskog centra Ronki rješava se spajanjem na postojeće cjevovode između magistralnog gradolskog cjevovoda i vodospreme Bužinija. Uvjete i način izvedbe ovoga spajanja utvrđuje nadležno tijelo sa javnim ovlastima u postupku utvrđivanja akata kojima se odobrava gradnja.

### **Članak 196.**

- (1) Izgradnja sustava vodoopskrbe, održavanja vodotoka i drugih voda, građevina za zaštitu od štetnog djelovanja voda, zaštitu od erozija i bujica se provodi neposrednim provođenjem plana.

### **Članak 197.**

#### **Odvodnja i pročišćavanje otpadnih voda**

- (1) Odvodnja na prostoru obuhvata Plana određena je modelom razdjelne kanalizacije, što znači da će se atmosferske vode rješavati zasebno prema lokalnim uvjetima, a odvodnja otpadnih voda putem javnih sustava odvodnje.
- (2) Iznimno se za dijelove starih gradskih jezgri pod zaštitom mogu primijeniti i mješovita rješenja odvodnje.
- (3) Planom se utvrđuje sustav javne odvodnje otpadnih voda, odnosno njima pripadajuće građevine i instalacije (kolektori, crpke, uređaji za pročišćavanje i ispusti).
- (4) Sve otpadne vode moraju se pročistiti prije ispuštanja u more ili tlo u objektima ili uređajima koji su usklađeni sa količinom dotoka, zagađenjem i kvalitetom recipijenta..

### **Članak 198.**

- (1) Otpadne vode s obalnog pojasa (unutar ZOP-a) odводе se separatnom javnom kanalizacijom do uređaja za pročišćavanje sa ispustima na lokacijama:
  - Vrh Malin za sustav autokampa Park Umag,
  - Kastanija kod Novigrada za naselja Karigador, Velika i Mala Punta, Fiorini.
- (2) Na sustav odvodnje otpadnih voda Grada Novigrada mogu se priključiti i druga, pa i sva naselja Općine Brtonigla, uz suglasnost Grada Novigrada, ako je to u skladu s tehničko-tehnološkim uvjetima.
- (3) Odvodnja otpadnih voda Golf igrališta Fratarska šuma (R1) će se riješiti vlastitim zatvorenim sustavom pročišćavanja ili spajanjem na javni sustav odvodnje toga područja. Evakuacija pročišćene vode u more mora se izvesti podmorskim ispustom dovoljno dugim da se osigura propisana kakvoća obalnog mora za rekreaciju.

### Članak 199.

(1) Za naselje Brtonigla-Verteneglio i Novu Vas otpadne vode rješavaju se javnom kanalizacijom sa biološkim uređajima za pročišćavanje koji postižu efekte pročišćavanja sukladno postojećim propisima o upuštanju pročišćenih otpadnih voda u podzemlje.

(2) Ovim se Planom zadržava mogućnost prespajanja cjelovitog sustava odvodnje sanitarnih otpadnih voda Općine Brtonigla na sustav Grada Novigrada, uz međusobnu suglasnost obje strane.

(3) Ovim se Planom potiče izgradnja bioloških pročišćivača i u manjim naseljima i izdvojenim građevinskim cjelinama na cijelom Području obuhvata, uz koje se može osigurati i ponovna uporaba pročišćenih otpadnih voda za tehnološke svrhe, u poljoprivrednoj proizvodnji, za održavanje zelenih površina i čistoće ulica, ili u protupožarne svrhe.

### Članak 200.

(1) Sustave odvodnje treba dovesti u ravnomjerni odnos sa sustavom vodoopskrbe, a utvrđivanje prioriteta izgradnje treba prilagoditi zaštićenim područjima i utvrđenim kriterijima zaštite i to u području zaštite mora.

(2) Industrijski pogoni obvezni su izgraditi vlastite sustave i uređaje odvodnje, ili ih putem prethodnog tretmana dovesti u stanje mogućeg prihvata na sustav javne odvodnje.

(3) Mulj kao ostatak nakon pročišćavanja otpadnih voda treba prikupljati i organizirati njegovu obradu i doradu u sklopu sustava gospodarenja otpadom (deponija) ili u sklopu uređaja za pročišćavanje.

### Članak 201.

(1) Tehnički uvjeti za priključenje građevine na javni sustav odvodnje sukladno općinskim odlukama (Odluka o uvjetima priključenja na sustav odvodnje, SN 3/05) i posebnim uvjetima Komunalnog poduzeća 6. maj d.o.o. Umag su sljedeći:

- Na području obuhvata Plana gdje je prostorno planskom dokumentacijom predviđena izgradnja sustava odvodnje otpadnih voda, ali još nema izgrađene javne kanalizacije (izvan ZOP-a), za obiteljske kuće i višestambene građevine do 4 funkcionalne jedinice dozvoljava se izgradnja vodonepropusnih taložnica – sabirnih jama za zbrinjavanje otpadnih voda kao privremeno rješenje, sve do izgradnje javnog sustava odvodnje fekalnih otpadnih voda. Javne, društvene, poslovne i druge građevine gospodarske namjene i višestambene građevine sa više od 4 funkcionalne jedinice moraju za svoju normalnu funkciju biti priključeni na javnu kanalizaciju, odnosno nije dozvoljena takva gradnja sve do ispunjenja uvjeta za priključenje na javni sustav odvodnje otpadnih voda.
- Na područjima gdje nije planirana izgradnja sustava za odvodnju otpadnih voda (izvan ZOP-a), otpadne vode sa opterećenjem većim od 20 ES odvoditi preko uređaja za pročišćavanje u sabirnu jamu (prijemnik), a za opterećenja manja od 20 ES obavezno graditi vodonepropusne taložnike – sabirne jame.
- Na javni sustav odvodnje otpadnih voda ne smiju se priključivati oborinske vode, septičke jame, niti prazniti sadržaj septičkih jama.

### Članak 202.

(1) Tehnički uvjeti za izgradnju infrastrukturnih sustava fekalne i oborinske odvodnje:

- minimalna dubina polaganja fekalne kanalizacije je 1,20 m
- minimalna dubina polaganja oborinske kanalizacije određena je promjerom cijevi tako da nadsloj iznad tjemena cijevi ne bude manji od 1,00 m
- dubina polaganja kolektora javnog sustava odvodnje otpadnih voda određena je maksimalnom dubinom kućnih priključaka od 0,80 m koji će se spojiti gravitacijski na fekalne kanalizacijske kolektore (prema posebnim uvjetima komunalnog poduzeća 6. maj d.o.o. Umag). Odvodnja nižih etaža rješavat će se internim prepumpavanjem, osim ako je projektirana ili izvedena javna kanalizacija s obzirom na uvjete na terenu dublja, te dozvoljava i spajanje na većim dubinama.
- fekalnu i oborinsku kanalizaciju gdje god je to moguće voditi po javnim površinama, odnosno smjestiti ih u trup prometnice. Fekalnu kanalizaciju smjestiti u os prometnog traka, a oborinsku kanalizaciju u os prometnice.

Predvidjeti mogućnost izvođenja oborinske i fekalne kanalizacije u zajedničkom rovu.

### Članak 203.

(1) Zagađenje koje se u prirodne prijemnike (more, upojni bunari) unosi ispuštanjem neobrađenih oborinskih voda iz oborinske kanalizacije, nije zanemarivo. Iz tog razloga proizlazi potreba za odgovarajućom obradom (pročišćavanjem) prikupljenih oborinskih voda u sustavu kanalizacije, radi zaštite voda i okoliša. Intenziviranjem prometa u urbanim sredinama sve veće je zagađivanje oborinskih voda mineralnim uljima, teškim metalima i dr. iz vozila, što zajednički s ostalim zagađenjima anorganskog i organskog porijekla, štetno djeluje na morski akvatorij ili teren, u koji se obavlja konačno ispuštanje.

(2) Lokacije gdje se mogu pojaviti znatnija zagađenja slivnih voda su slijedeće površine:

- parkirališta za vozila (javna, hotelska i druga parkirališta) i slične radne i manipulativne površine (površine unutar radnih pogona gdje se održavaju, peru i zaustavljaju teretna i ostala vozila, radne površine mehaničarskih radionica, praonice vozila i sl.)
- depoi za servisiranje i odlaganje motornih plovila na suhom, vozila i sl.
- površine za iskrcaj tekućih goriva (benzinske postaje).

(3) Za ispuštanje zagađenih oborinskih voda u more u cilju zaštite obalnog mora koje je namijenjeno za kupanje i rekreaciju, potrebno je oborinske vode sa tih površina odgovarajuće obraditi putem integralnih tipskih uređaja, odvajača plivajućih tvari, ulja-masnoća, i lako taloživih tvari (princip isplivavanja-flotacije i taloženja), koji se uobičajeno nazivaju separatori.

### Članak 204.

(1) Prema Pravilniku o jednostavnim i drugim građevinama i radovima (NN 79/14, 41/15 i 75/15), za cisterne za vodu, septičke jame, nadzemne i podzemne spremnike goriva ne izdaje se akt kojim se odobrava građenje. Obzirom da se takvi objekti mogu nalaziti u bilo kojoj zoni sanitarne zaštite, potrebno je takve zahvate provoditi isključivo ako je Odlukom o zonama sanitarne zaštite omogućen takav zahvat u određenoj zoni sanitarne zaštite.

(2) U zoni izdvojenog građevinskog područja ugostiteljsko turističke namjene te sportsko rekreacijske namjene, izgradnji i rekonstrukciji građevina smije se prići tek nakon što je riješena odvodnja otpadnih voda zatvorenim kanalizacijskim sustavom s pročišćavanjem.

(2) Prije izrade tehničke dokumentacije za gradnju pojedinih građevina na području obuhvata Plana, ovisno o namjeni građevine, investitor je dužan ishoditi vodopravne uvjete, shodno čl. 122. Zakona o vodama (NN 153/09, 63/11, 56/13 i 14/14). Uz zahtjev za izdavanje vodopravnih uvjeta potrebno je dostaviti priloge određene čl. 5. Pravilnika o izdavanju vodopravnih akata (NN 78/10).

### Članak 205.

#### Sustav uređenja vodotoka i voda

(1) Izgradnja sustava zaštite od štetnog djelovanja voda se provodi neposrednim provođenjem Plana.

### Članak 206.

(1) Na području općine Brtonigla nalaze se vodotoci:

- Rijeka Mirna
- Sabirni kanal br.2
- Obuhvatni kanal br.1
- Obuhvatni kanal br.2
- Sabirni kanal Valeron
- Obuhvatni kanal Valeron s pritokom
- bujice:
  - Baredine s pritokama
  - Mulski potok

- Salina
- Šaltarija
- Karbonera
- Brtonigla
- Kanal
- Pritoke Odvodnog kanala Ferne - Kontarini

(2) Do utvrđivanja inundacijskog područja (javnog vodnog dobra i vodnog dobra) širina koridora vodotoka obuhvaća prirodno ili uređeno korito vodotoka, s obostranim pojasom širine 10m, mjereno od gornjeg ruba korita, vanjske nožice nasipa ili vanjskog ruba građevine uređenja toka. Unutar navedenog koridora planira se gradnja sustava uređenja vodotoka i zaštite od poplava, njegova mjestimična rekonstrukcija, sanacija i redovno održavanje korita i vodnih građevina te korištenje prostora kod provedbe obrane od poplava.

(3) Korištenje koridora i svi zahvati kojima nije svrha osiguranje protočnosti mogu se vršiti samo sukladno Zakonu o vodama (NN 153/09).

(4) Sustav uređenja vodotoka i voda Općine Brtonigla dio je cjelovitog sustava zaštite od štetnog djelovanja voda područja malog sliva „Mirna - Dragonja“. Koridor sustava linijski obuhvaća sve vodotoke prikazane u kartografskom prikazu 2.4. Vodnogospodarski sustav.

(5) Radi preciznijeg utvrđivanja koridora odnosno površina sustava uređenja vodotoka i voda, planira se za sve vodotoke i vode utvrditi inundacijsko područje, te javno vodno dobro i vodno dobro.

(6) Na zemljištu iznad natkrivenih vodotoka nije dozvoljena gradnja, osim gradnje javnih površina: prometnica, parkova, trgova.

(7) Uređenje vodotoka provodi se na temelju planova Hrvatskih voda, usklađenim sa Strategijom upravljanja vodama.

(8) Do utvrđivanja vodnog dobra i javnog vodnog dobra, kao mjerodavni kartografski podaci uzimaju se oni iz karata ovog Plana.

## Članak 207.

### Navodnjavanje poljoprivrednih površina

(1) Do utvrđivanja cjelokupnog sustava navodnjavanja poljoprivrednih površina, ovim se planom određuju potencijalne lokacije mini akumulacija za te potrebe.

Mogućnost gradnje i uređenja akumulacija, te uvjeti njihove gradnje, uređenja i korištenja utvrđuju se u postupku izdavanja akata kojima se odobrava gradnja, na temelju ovoga Plana i potrebne druge odgovarajuće dokumentacije.

## Članak 208.

### 5.7. Energetska infrastruktura

(1) Sustav energetske infrastrukture sastoji se od:

- elektroenergetike,
- opskrbe plinom,
- potencijalnih lokalnih izvora energije.

## Članak 209.

### 5.7.1. Elektroenergetika

(1) U obuhvatu Plana prikazan je elektroenergetski sustav koji je dio sustava kojim upravlja Pogon u Bujama, a koji se napaja iz TS 35/10(20) kV Buje .

- (2) Radi napajanja konzuma Bujštine u budućnosti TS 35/10(20) kV Buje rekonstrukcijom se pretvara u TS 110/35/10(20) kV, koja će se povezati planiranim DV 110 kV Katoro - Novigrad, s ulazom-izlazom na 110 kV Buje - Poreč.
- (3) Postojeća 20 kV mreža izvan naselja i u manjim naseljima u pravilu je zračna, a postepeno se zamjenjuje kabelskom mrežom.
- (4) Kod izgradnje novih građevina ili rekonstrukcije postojećih građevina moraju se osigurati postojeći i planirani koridori i trase dalekovoda visokog napona.
- (5) U planskim i zaštitnim koridorima dalekovoda ne mogu se graditi nove građevine osim onih u funkciji samih dalekovoda.
- (6) Nakon izgradnje voda mogu se utvrditi uvjeti gradnje građevina i unutar planskog koridora, ali pod uvjetima utvrđenim ovim odredbama, te posebnim uvjetima nadležnih osoba i tijela sa javnim ovlastima. Postojeće građevine koje se već nalaze unutar koridora mogu se rekonstruirati u skladu s ovim Odredbama, ali uz uvjet da se gabarit građevine ne širi prema vodu.
- (7) Rasplet i razvoj mreže 20 KV utvrđuje se i razrađuje se planovima užih područja tamo gdje je predviđena njihova izrada ili planovima nadležnih tvrtki i aktima kojima se odobrava građenje, kroz neposrednu provedbu ovoga Plana, sukladno osnovnoj koncepciji utvrđenoj ovim Planom.
- (8) Lokacije mreže TS 20/0,4 KV treba tako odabrati da osiguravaju kvalitetno napajanje, uz maksimalan pad napona od 3% do krajnjeg potrošača. Potreba za izgradnjom novih i rekonstrukcijom postojećih trafostanica, kao i lokacija i način njihove gradnje utvrđuju se kao u stavku 8. ove točke.
- (9) Za lokacije trafostanice, kada se one grade kao samostalne građevine, treba u pravilu osigurati zasebnu građevnu česticu odgovarajuće veličine. Trafostanice se mogu graditi i u sklopu drugih građevina, kao samostalne strukture na građevnoj čestici druge namjene ili mogu biti ugrađene u zgrade drugih namjena, sve u skladu s posebnim uvjetima nadležnih osoba i tijela s javnim ovlastima.

## Članak 210.

### 5.7.2. Opskrba plinom

- (1) Opskrba prirodnim plinom određena je planovima višeg reda spajanjem na mrežu kontinentalnog dijela Hrvatske ili priključkom na planirani magistralni plinovod za međunarodni transport Italija – Hrvatska.
- (2) Potencijalnu trasu magistralnog plinovoda, koja je vezana i uz mogućnost dobave ukapljenog zemnog plina, čini podmorska dionica Plomin – Omišalj, a prirodnog plina Sjeverna Italija - Umag, kao i kopnena Republika Slovenija - Buje - Kovri, i Planom je naznačena kao strateška rezerva.
- (3) Na trasi kopnenog magistralnog plinovoda Italija – Hrvatska određene su mjerno redukcijske stanice (MRS) kao mjesta priključaka županijske mreže.
- (4) Za područje obuhvata Plana će se mreža priključiti na plinovod u MRS kod naselja Kovri, a prijenosna mreža plina do mjerno redukcijskih stanica na lokalnoj razini utvrditi će se stručnim podlogama, odnosno idejnim rješenjem, na temelju studije tehničko-ekonomskih opravdanosti plinifikacije.
- (5) Trasa plinovoda je orijentacijska. Točna lokacija određuje se projektom, a cilj je da se izbjegnu naseljena mjesta. Nakon što se utvrde konačne trase razvoda magistralnog plinovoda, moguće je objediniti trasu magistralnog i lokalnog plinovoda u dijelu dionice, radi racionalizacije.
- (6) Na trasi postojećeg magistralnog plinovoda Vodnjan - Umag DN 300/50 primjenjuje se zaštitni pojas u širini 30m sa obje strane, u skladu s čl.9 Pravilnika o tehničkim uvjetima i normativima za siguran transport tekućih i plinovitih

ugljikovodika magistralnim naftovodima i plinovodima te naftovodima i plinovodima za međunarodni transport (Sl.list br.26/85). U posebnim slučajevima, zaštitni pojas može biti određen i u manjoj širini, prema uvjetima nadležne tvrtke (Plinacro d.o.o.).

(8) Za svaki namjeravani zahvat gradnje unutar pojasa 200m od osi magistralnog plinovoda potrebno je zatražiti od Plinacro-a posebne uvjete gradnje.

## Članak 211.

### 5.7.3. Potencijalni lokalni izvori energije

(1) Planom se predviđa racionalno korištenje energije iz dopunskih izvora ovisno o energetske i gospodarske potencijalima ovog područja.

(2) Dopunski izvori energije su prirodno obnovljivi izvori energije vode, termalne vode, sunca, vjetra, te prema lokalnim prilikama toplina iz industrije, otpada i okoline.

(3) Iskorištavanje energije sunca i vjetra, kao i ostalih dopunskih izvora moguće je u užim lokalnim okvirima na pogodnim mjestima, u sklopu javnih i/ili poslovnih građevina, a osobito u radnim zonama proizvodne namjene, gdje se omogućava građenje - postavljanje odgovarajućih građevina i uređaja za proizvodnju električne energije iz „alternativnih“ izvora, na način da svojim djelovanjem ne ugrožavaju okoliš i ne utječu na zdravlje ljudi.

(4) U radnim zonama proizvodne namjene je moguće graditi energane za potrebe distribucije u energetske mrežu, dok je korištenje alternativnih izvora energije na svim drugim lokacijama namijenjeno isključivo vlastitim potrebama.

## 6. MJERE ZAŠTITE KRAJOBRAZNIH I PRIRODNIH VRIJEDNOSTI I KULTURNO-POVIJESNIH CJELINA

### Članak 212.

#### 6.1. Mjere zaštite krajobraza

(1) Prostornim planom Istarske županije utvrđena su područja i lokaliteti značajnih ili karakterističnih obilježja krajobraza, kojima treba posvetiti posebnu pažnju, te je područje Istarske Županije podijeljeno na tri krajobrazne cjeline, od kojih su na području Općine Brtonigla zastupljene dvije:

1. „Siva Istra“: dolina rijeke Mirne sa sjevernim i južnim obroncima kanjona Mirne
2. „Crvena Istra“: primorski dio - sjeverni dio (Savudrija-Umag-Novigrad)

(2) Prepoznata su dva područja krajobrazne vrijednosti na području Općine Brtonigla:

1. Krajobrazno značajno područje KZP-2.1. Dolina rijeke Mirne s obroncima
2. Značajni kultivirani krajobraz KK-3. Šire agrarno područje: Dajla, Nova Vas, Brtonigla, Krasica, Buje

(2) Mjere očuvanja krajobraza „Sive Istre“ su:

- očuvanje karakterističnih reljefnih oblika tzv. tašeli, pustinje, dine
- očuvanje morfoloških i vizualnih osobitosti akropolskih naselja te ruralnog i prirodnog krajobraza u neposrednoj blizini
- zaštita vizualnog i prostornog identiteta manjih sela i zaseoka, na način da se uskladi visina planiranih novih ili rekonstruiranih građevina sa postojećima
- ograničiti neproporcionalno uzdužno širenje naselja uz prometnice
- prilikom planiranja gradnje, očuvati vizuru na eksponiranim krajobrazno dominantnim točkama (vidikovci), odnosno ograničiti/zabraniti gradnju na eksponiranim padinama (posebno sjeverni i južni obronci Mirne)

- poticanje rekonstrukcije ruševnih zgrada i štancija
- revitalizacija zapuštenih utvrda i dvoraca te neposrednog okoliša
- očuvanje i sanacija vodenih tokova, očuvanje njihovih prirodnih oblika i pojava: kaskada, korita, jezera, slapova te neposrednog prirodnog okoliša
- očuvanje i sanacija značajnih šumskih površina, posebno onih na strmim liticama. Nova građevinska područja ne smiju presijecati guste sklopove šumske vegetacije. Ograničiti izgradnju na šumovitim obroncima brežuljaka,
- očuvanje i sanacija poljoprivrednih površina nizinskog flišnog područja, odnosno, očuvanje krških i aluvijalnih polja od izgradnje
- očuvanje većih i značajnih površina prirodnih travnjaka kao krajobraznih elemenata korištenjem tradicijskog stočarenja autohtonih i tradicionalnih pasmina domaćih životinja
- poticanje stanovništva na bavljenje tradicijskim stročarstvom i kao dodatnom djelatnošću

(3) Mjere očuvanja krajobraza „Crvene Istre“ su:

- očuvanje neizgrađenog dijela priobalnog pojasa gdje god je to moguće te sanacija krajobraza ugroženog bespravnom izgradnjom izvan građevinskog područja,
- očuvanje i sanacija prirodnih krajobraznih pojava dolaca, poticanje uzgoja tradicionalnih povrtlarskih kultura
- očuvanje i sanacija manjih vodenih površina (lokvi, bara) i specifične vegetacije u njihovoj neposrednoj okolini
- sanacija napuštenih kamenoloma te smanjenje vizualne izloženosti aktivnih eksploatacijskih polja sa glavnih prometnica i naselja, a posebice mora
- očuvanje i sanacija značajnih šumskih površina, posebno na brojnim opožarenim područjima
- očuvanje i obnova uzraslih i fiziološki zrelih priobalnih šuma alepskog i primorskog bora, a posebno na područjima turističke izgradnje
- očuvanje i sanacija tradicionalne ruralne izgradnje, a posebno kažuna i suhozida
- očuvanje i sanacija povijesnih jezgri kojima obuhvat graniči s morem, a posebno obnova ruševnih građevina, pročelja i uređenje obale
- ograničiti izgradnju na širem području ušća rijeke Mirne uključivši i obronke
- očuvanje većih i značajnih površina prirodnih travnjaka kao krajobraznih elemenata korištenjem tradicijskog stočarenja autohtonih i tradicionalnih pasmina domaćih životinja
- poticanje stanovništva na bavljenje tradicijskim stročarstvom i kao dodatnom djelatnošću.

## 6.2. Mjere zaštite prirode

### STROGO ZAŠTIĆENE I UGROŽENE VRSTE

#### Članak 213.

##### Nacionalni propisi

(1) **Strogo zaštićenim vrstama** se, sukladno članku 151. stavku 1. Zakona o zaštiti prirode (Narodne novine br. 80/13), proglašavaju zavičajne divlje vrste koje su ugrožene ili su usko rasprostranjeni endemi ili divlje vrste za koje je takav način zaštite propisan propisima Europske unije kojima se uređuje očuvanje divljih biljnih i životinjskih vrsta ili međunarodnim ugovorima kojih je Republika Hrvatska stranka. Strogo zaštićene vrste u Hrvatskoj definirane su Pravilnikom o strogo zaštićenim vrstama (Narodne novine br. 144/13, 73/16).

(2) Prema članku 153. Zakona o zaštiti prirode (Narodne novine br. 80/13) zabranjeno je branje, rezanje, sječa, iskopavanje, sakupljanje ili uništavanje **strogo zaštićenih biljaka, gljiva, lišajeva i algi**, te njihovo držanje, prijevoz, prodaja i razmjena. Sve razvojne oblike **strogo zaštićenih životinja** zabranjeno je: namjerno hvatati ili ubijati; namjerno uništavati, oštećivati, uništavati ili uklanjati njihove razvojne oblike, gnijezda ili legla; oštećivati ili uništavati područja

njihova razmnožavanja ili odmaranja; namjerno uznemiravati, naročito u vrijeme razmnožavanja, podizanja mladih, migracije i hibernacije; namjerno uništavati ili uzimati jaja; držati, prevoziti, prodavati i razmjenjivati.

(3) Na sve ptice iz prirode koje se prirodno pojavljuju u Republici Hrvatskoj, temeljem članka 153. stavaka 2. i 5. Zakona o zaštiti prirode (Narodne novine br. 80/13) primjenjuju se mjere zaštite (zabranjene radnje) strogo zaštićenih vrsta, no odredbama članka 155. Zakona o zaštiti prirode (Narodne novine br. 80/13) mjere zaštite (zabranjenih radnje) strogo zaštićenih vrsta ne primjenjuju se za ptice koje se nalaze na popisu divljači sukladno posebnom propisu iz područja lovstva, te u slučajevima odstupanja koja neće štetiti održavanju populacija strogo zaštićenih vrsta a nužna su radi sprječavanja ozbiljnih šteta, očuvanja javnog zdravlja, sigurnosti, istraživanja i ostalih propisanih opravdanih razloga.

(4) Pod uvjetom da ne postoje druge pogodne mogućnosti te da odstupanje neće štetiti održavanju populacija strogo zaštićenih vrsta u povoljnom stanju očuvanja u njihovu prirodnom području rasprostranjenosti, ministarstvo nadležno za zaštitu prirode može, temeljem članka 155. stavka 2. Zakona o zaštiti prirode (Narodne novine br. 80/13), dopustiti **odstupanje od odredbi koje definiraju zabranjene radnje u odnosu na strogo zaštićene vrste**, u sljedećim slučajevima: u interesu zaštite divljih vrsta biljaka i životinja te očuvanja prirodnih staništa; radi sprječavanja ozbiljne štete, posebice na usjevima, stoci, šumama, ribnjacima i vodama te ostalim oblicima imovine; u interesu javnog zdravlja, sigurnost ljudi i imovine ili zbog ostalih razloga prevladavajućeg javnog interesa, uključujući interese socijalne ili gospodarske prirode te korisnih posljedica od primarnog značaja za okoliš; u svrhu istraživanja i edukacije, repopulacije i reintrodukcije tih vrsta te za to potrebnih postupaka razmnožavanja, uključujući umjetno razmnožavanje biljaka; kako bi se dopustilo, pod strogo nadziranim uvjetima, na selektivnoj osnovi i u ograničenom razmjeru, uzimanje ili držanje određenih primjeraka strogo zaštićenih vrsta u ograničenom broju.

(5) Važno je istaknuti kako se, sukladno članku 155. stavku 1. Zakona o zaštiti prirode (Narodne novine br. 80/13), odredbe koje definiraju zabranjene radnje u odnosu na strogo zaštićene vrste ne odnose na redovne aktivnosti određene planovima gospodarenja prirodnim dobrima iz područja šumarstva i vodnog gospodarstva koji sadrže uvjete zaštite prirode.

## Članak 214.

### Crvene knjige

(1) Crvene knjige ugroženih vrsta objedinjuju podatke o onim vrstama ili podvrstama koje se smatraju ugroženima temeljem znanstvene procjene prema međunarodnim kriterijima koje je postavila međunarodna unija za zaštitu prirode IUCN. Te se vrste upisuju na tzv. Crveni popis, a detaljno obrađuju u crvenim knjigama. Crvene knjige za pojedine skupine ugroženih vrsta Hrvatske izradili su kompetentni stručnjaci, te predstavljaju temelj za zakonsku zaštitu vrsta. Crveni popis obuhvaća vrste s visokim stupnjem ugroženosti, odnosno za koje se smatra da su pred izumiranjem (CR – kritično ugrožene, EN – ugrožene i V – osjetljive) te vrste koje bi mogle postati ugrožene ukoliko se ne poduzmu zaštitne mjere (NT – niskorizične i LC – najmanje zabrinjavajuće), kao i vrste koje se radi nedostatka podataka ne mogu svrstati u neku od navedenih kategorija DD – nedovoljno poznate).

## Članak 215.

### Ugrožene i strogo zaštićene vrste na području Općine Brtonigla

(1) Prema dostupnim podacima iz crvenih knjiga ugroženih vrsta Hrvatske te postojećih znanstvenih i stručnih studija, na ovom području stalno ili povremeno živi niz ugroženih i strogo zaštićenih vrsta. Osim niže navedenih, ostale važne vrste iskazane su u smislu ciljnih vrsta područja ekološke mreže RH (ekološke mreže Europske unije Natura 2000).

## Članak 216.

### Flora

(1) Na području Općine Brtonigla temeljem recentnih opažanja utvrđena su nalazišta sljedećih ugroženih biljnih vrsta koje su prema Crvenoj knjizi vaskularne flore Hrvatske određene kao najugroženije (regionalno izumrle ili pred izumiranjem – u kategorijama RE, CR, EN i VU):

(2) **Tablica 1.** Ugrožene i strogo zaštićene biljne vrste na području Općine Brtonigla (VU – rizična)

Znanstveno/hrvatsko ime vrste	Kategorija ugroženosti	Nalazište (i/ili u blizini naselja)
<i>Ophrys fuciflora</i> Haller Bumbarova kokica	VU	Nova Vas
<i>Orchis simia</i> Lam. Majmunov kaćun	VU	Nova Vas

(3) ***Ophrys fuciflora* Haller Bumbarova kokica**

*Kategorija ugroženosti:* VU – osjetljiva vrsta

*Uzroci ugroženosti:* Prestanak korištenja travnjaka

*Stanište:* Raste na suhim travnjacima, u prorijeđenim crnogoričnim i rijetkim hrastovim šumama, na rubovima makija i gariga, jedino na vapnenastim tlima (pH 6,9-8,8), do 1300 m/nm.

(4) ***Orchis simia* Lam. Majmunov kaćun**

*Kategorija ugroženosti:* VU – osjetljiva vrsta

*Uzroci ugroženosti:* Fragmentacija staništa

*Stanište:* Raste uglavnom pojedinačno, a naseljava suhe livade, rubove i proplanke svijetlih bjelogoričnih šuma, maslinike i garige na vapnenačkoj podlozi. Penje se do 1100 m/nm.

(5) **Mjere zaštite:**

Onemogućiti fragmentaciju staništa i narušavanje povoljnih stanišnih uvjeta ugroženih biljnih vrsta. Na detaljno utvrđenim lokacijama (i u neposrednoj blizini) nalazišta (gore istaknutih i ostalih ugroženih vrsta flore) nije prihvatljivo planirati građevinska područja, definirati namjenu površina za proizvodne, poslovne i turističke djelatnosti koje podrazumijevaju gradnju objekata i prateće infrastrukture, planirati elektrane (uključujući i one na obnovljive izvore energije), melioracije zemljišta, golf igrališta, antenske stupove, te prometnu i komunalnu infrastrukturu.

## Članak 217.

### Sisavci

(1) Prema *Crvenoj knjizi ugroženih sisavaca Hrvatske*, područje Općine Brtonigla je stvarno ili potencijalno područje rasprostranjenosti većeg broja ugroženih i/ili strogo zaštićenih vrsta sisavaca. Uz tablicu s popisom strogo zaštićenih vrsta koje su ovdje rasprostranjene, za one najugroženije (pred izumiranjem – u kategorijama CR, EN i VU) navedeni su i osnovni podaci.

(2) **Tablica 2.** Vrste sisavaca procijenjene ugroženosti na području Općine Brtonigla (EN – ugrožena, VU – rizična, NT – potencijalno ugrožena, LC – najmanje zabrinjavajuća; SZ – strogo zaštićena vrsta; PSZV - Pravilnik o strogo zaštićenim vrstama (Narodne novine br. 144/13, 73/16))

Znanstveno ime vrste	Hrvatsko ime vrste	Regionalna kategorija ugroženosti	Zaštita po PSZV	Dodatak II Direktive o staništima
<i>Glis glis</i>	sivi puh	LC		
<i>Lepus europaeus</i>	europski zec	NT		
<i>Micromys minutus</i>	patuljasti miš	NT		
<i>Miniopterus schreibersi</i>	dugokrili pršnjak	EN	SZ	✓
<i>Muscardinus avellanarius</i>	puh orašar	NT	SZ	
<i>Myotis bechsteinii</i>	velikouhi šišmiš	VU	SZ	✓
<i>Myotis emarginatus</i>	riđi šišmiš	NT	SZ	✓
<i>Rhinolophus euryale</i>	južni potkovnjak	VU	SZ	✓
<i>Rhinolophus ferrumequinum</i>	veliki potkovnjak	NT	SZ	✓
<i>Rhinolophus hipposideros</i>	mali potkovnjak	NT	SZ	✓
<i>Sciurus vulgaris</i>	vjeverica	NT		
<i>Tursiops truncatus</i> *	dobri dupin	EN	SZ	✓

\* potencijalno područje rasprostranjenosti

(3) Od navedenih sisavaca, ističu se vrste navedene na Dodatku II Direktive o staništima (Direktiva Vijeća 92/43/EEZ od 21. svibnja 1992. o očuvanju prirodnih staništa i divlje faune i flore (SL L 206, 22.7.1992.)) odnosno vrste za koje je potrebno odrediti tzv. *Posebna područja zaštite* (SAC – *Special Area of Conservation*).

(4) Od ugroženih vrsta izdvajamo sljedeće najugroženije vrste:

**- dugokrili pršnjak (*Miniopterus schreibersi*)**

*Kategorija ugroženosti:* EN – ugrožena vrsta

*Ekologija:* Poglavitito špiljska vrsta, ali je nađen i u rudnicima te napuštenim podrumima. Često mijenja skloništa, i ljeti i zimi. Povremeno se pri migraciji kolonije zadržavaju i na tavanima kuća i krovištima crkava. Lovi visoko u zraku, iznad šuma i polja.

*Razlozi ugroženosti:* Vrlo je osjetljiv na uznemirivanje, ali i na postavljanje željeznih rešetaka na vrata u špiljama. Ugrožen je vjerojatno i upotrebom pesticida, kao u sjevernijem dijelu srednje Europe gdje je zamijećen uočljivi pad brojnosti.

**- velikouhi šišmiš (*Myotis bechsteinii*)**

*Kategorija ugroženosti:* VU - osjetljiva vrsta

*Ekologija:* Šumska vrsta, dolazi samo u prirodnim većinom listopadnim šumama sa starijim stablima, te u starim voćnjacima i parkovima. Lovi na čistinama i rubovima šuma, često sakuplja plijen koji čine uglavnom noćni leptiri i dvokrilci te razni beskrilni člankonošci s grančica i listova, ali i na tlu. Ljeti se zadržava u dupljama drveća, a zimuje u različitim podzemnim prirodnim ili umjetnim staništima, vjerojatno najviše u pukotinama.

*Razlozi ugroženosti:* Prekomjerna sječa starijih stabala s dupljama i prerana sječa starijih sastojina te upotreba pesticida u šumarstvu.

**- južni potkovnjak (*Rhinolophus euryale*)**

*Kategorija ugroženosti:* VU – osjetljiva vrsta

*Ekologija:* Livade s grmljem, grmolika vegetacija šibljaka, gariga i šuma s niskom pokrovnošću drveća. Kolonije su mu u špiljama, ljeti često tvori zajedničke kolonije s velikim potkovnjakom, riđim šišmišem i dugokrilim pršnjakom. Zimske kolonije su poznate u hladnijim jamama i špiljama, samostalne ili s velikim potkovnjakom, ali dosad u Hrvatskoj nije nađen u većem broj. U primorju je, prema zapažanjima autora, često aktivan i zimi.

*Razlozi ugroženosti:* Uznemirivanje prstenovanjem, špiljarenjem i intenzivna upotreba pesticida. O pretpostavljenom padu broja kolonija i brojnosti vrste u Hrvatskoj indicacija su brojni nalazi subfosilnih ostataka u špiljama na obali i otocima, a u kojima više nisu potvrđene niti ljetne niti zimske kolonije.

**(5) Mjere zaštite:**

- U cilju zaštite **šišmiša**, potrebno je očuvati njihova prirodna staništa u špiljama, šumama te skloništima po tavanima, crkvenim tornjevima i drugim prostorima na zgradama. Obnova zgrada i crkava u kojima je evidentirana kolonija šišmiša trebala bi se obavljati u razdoblju kad u tim objektima nisu porodiljne i/ili zimujuće kolonije šišmiša.

- U cilju zaštite šumskih vrsta šišmiša, detaljne mjere očuvanja šumskih staništa propisuju se uvjetima zaštite prirode koji se ugrađuju u odgovarajuće šumsko-gospodarske osnove na području Općine Brtonigla.

(6) Akvatorij Općine Brtonigla potencijalno je stanište i jadranske populacije dobrog dupina.

**- dobri dupin (*Tursiops truncatus*)**

*Kategorija ugroženosti:* EN - ugrožena populacija

*Ekologija:* Staništa u kojima žive dobri dupini su raznolika. Mediteranska populacija je gotovo isključivo vezana za priobalne vode što je stavlja u veći rizik s obzirom na interakciju s ljudima, te sve veću fragmentaciju pogodnih staništa. Dobri dupini su vrlo prilagodljivi i oportunisti u izboru hrane. Plijen su im uglavnom pridnene ribe, manje pelagičke vrste plave ribe, te u manjoj mjeri glavonošci i rakovi.

*Razlozi ugroženosti:* S obzirom na malu površinu i zatvorenost Jadranskoga mora, te velik pritisak stanovništva, osobito turista ljeti, dobri dupini u Jadranu suočeni su s više uzroka ugroženosti. Onečišćenje mora, koje dolazi ponajviše s kopna u obliku različitih ksenobiotika, procesom biomagnifikacije i bioakumulacije gomila se u velikim količinama u tkivima dupina jer se oni nalaze na kraju hranidbenih lanaca i žive razmjerno dugo. Taj utjecaj ima dugoročan učinak na populaciju, smanjuje reproduktivnu sposobnost jedinka, povećava smrtnost mladunaca, smanjenje imuniteta, pogoduje pojavi bolesti, parazitskih infekcija i patoloških promjena na organima. Prekomjerni izlov morskih organizama koji dobrom dupinu služe za hranu također mu ugrožava opstanak u Jadranu. Uznemirivanje u kritičnim staništima, poglavito plovilima, fizički onemogućavaju dupine u kretanju te boravku u za njih najpovoljnijim područjima. Onečišćenje bukom koju proizvode motori plovila onemogućava im komunikaciju i snalaženje, a naročito tijekom ljetnih mjeseci. Degradacija i fragmentacija staništa (povezana s košarenjem, izgradnjom u priobalju i sl.), slučajni ulov u mreže i namjerno ubijanje, te otpad (prvenstveno plutajuća plastika, ostaci mreža i sl.) kojega dupini povremeno progutaju ili se u njih zapetljavaju i zbog toga ugibaju, daljnji su uzroci ugroženosti. Svi navedeni uzroci zajedno dovode do stvaranja malih izoliranih populacija koje bez zaštite ne mogu dugoročno opstati.

**Članak 218.****Ptice**

(1) S obzirom na ovdje prisutna staništa te uzimajući u obzir podatke dostupnih znanstvenih i stručnih studija, šire područje Općine Brtonigla je stvarno ili potencijalno područje rasprostranjenosti većeg broja ugroženih i strogo zaštićenih ptica navedenih u *Crvenoj knjizi ptica Hrvatske*, te vrsta za koje je potrebno osigurati mjere zaštite staništa odnosno vrsta koje je nalaze na Dodatku I. EU Direktive o pticama (Direktiva 2009/147/EZ Europskog parlamenta i Vijeća od 30. studenoga 2009. o očuvanju divljih ptica (kodificirana verzija) (SL L 20, 26.1.2010.)).

(2) Na sve ptice iz prirode koje se prirodno pojavljuju u Republici Hrvatskoj, temeljem članka 153. stavaka 2. i 5. Zakona o zaštiti prirode (Narodne novine br. 80/13) primjenjuju se mjere zaštite (zabranjene radnje) strogo zaštićenih vrsta, no odredbama članka 155. Zakona o zaštiti prirode (Narodne novine br. 80/13) mjere zaštite (zabranjenih radnje) strogo zaštićenih vrsta ne primjenjuju se za ptice koje se nalaze na popisu divljači sukladno posebnom propisu iz područja lovstva, te u slučajevima odstupanja koja neće štetiti održavanju populacija strogo zaštićenih vrsta a nužna su radi sprječavanja ozbiljnih šteta, očuvanja javnog zdravlja, sigurnosti, istraživanja i ostalih propisanih opravdanih razloga.

(3) **Tablica 3.** Vrste procijenjene ugroženosti i strogo zaštićene vrste ptica na širem području Općine Brtonigla (CR – kritično ugrožene, EN – ugrožene, VU – osjetljive, NT – niskorizične, LC – najmanje zabrinjavajuće; gp – gnijezdeća populacija, zp – zimujuća populacija)

Znanstveno ime vrste	Hrvatsko ime vrste	Kategorija ugroženosti	Dodatak I Direktive o pticama
<i>Acrocephalus melanopogon</i> *	crnoprugasti trstenjak	CR gp	✓
<i>Alcedo atthis</i> *	vodomar	NT gp	✓
<i>Anthus campestris</i>	primorska trepteljka	LC gp	✓
<i>Circaetus gallicus</i>	zmijar	EN gp	✓
<i>Circus pygargus</i>	eja livadarka	EN gp	✓
<i>Emberiza hortulana</i> NSZ	vrtna strnadica	LC gp	✓
<i>Gavia arctica</i> *	crnogri plijenor	LC zp	✓
<i>Gavia stellata</i> *	crvenogri plijenor		✓
<i>Ixobrychus minutus</i>	čapljica voljak	LC gp	✓
<i>Lanius minor</i> NSZ	sivi svračak	LC gp	✓
<i>Lullula arborea</i> NSZ	ševa krunica	LC gp	✓
<i>Phalacrocorax aristotelis</i>	morski vranac	LC gp	
<i>Podiceps nigricollis</i> *	crnogri gnjurac	EN gp	
<i>Sterna hirundo</i>	crvenokljuna čigra	NT gp	
<i>Sterna sandvicensis</i> *	dugokljuna čigra	NT zp	✓

\*zimovalica

(4) Od ugrožene i strogo zaštićene ornitofaune koja potvrđeno ili moguće obitava na širem području Općine Brtonigla valja istaknuti sljedeće vrste:

**- crnoprugasti trstenjak (*Acrocephalus melanopogon*)**

*Kategorija ugroženosti:* CR – kritično ugrožena gnijezdeća populacija; LC – najmanje zabrinjavajuća zimujuća populacija

*Ekologija:* Gnijezde se u tršćacima, rogozicima i šašu, uvijek iznad vode. Za gniježđenje im je važan gusti sloj suhih, izlomljenih stabljika trske i ostalog bilja. Uglavnom se hrane kukcima (naročito kornjašima), paucima i vodenim puževima.

*Razlozi ugroženosti:* Nestajanje močvarnih područja, paljenje tršćaka.

**- zmijar (*Circaetus gallicus*)**

*Kategorija ugroženosti:* EN – ugrožena gnijezdeća populacija

*Ekologija:* Obitava pretežito u područjima s toplom klimom i malo oborina što pogoduje obilju gmazova koji su zmijaru glavni plijen. Optimalno stanište su mu suha, sunčana, otvorena, kamenita, stjenovita ili pjeskovita područja ispresijecana šumama, šumarcima, makijom ili garigom.

*Razlozi ugroženosti:* Lov i krivolov, intenziviranje poljodjelstva, odumiranje tradicionalnog stočarstva.

**- eja livadarka (*Circus pygargus*)**

*Kategorija ugroženosti:* EN – ugrožena vrsta gnijezdeća populacija

*Ekologija:* Prvotna su staništa na jugu areala bili travnjaci, a na sjeveru prostrane močvare. Tijekom 20. st. stoljeća prilagodile su se i na razna druga staništa: neobrađena polja, slane močvare, zarasle pijeske, klekom obrasle vrištine, a sve se više gnijezde i po obrađenim poljima, osobito u usjevima žitarica.

*Razlozi ugroženosti:* Lov i krivolov, intenziviranje poljodjelstva, odumiranje tradicionalnog stočarstva.

**- crnogri gnjurac (*Podiceps nigricollis*)**

*Kategorija ugroženosti:* EN – ugrožena gnijezdeća populacija

*Ekologija:* Gnijezde se na plitkim, visokoproduktivnim najčešće prostranim vodama, obraslim bujnom podvodnom i obalnom vegetacijom: bare, močvare, rubni dijelovi rijeka i jezera. Hrane se pretežito vodenim kukcima i njihovim ličinkama, račićima, mekušcima, žabama i punoglavcima i sitnim ribama. Plijen love uglavnom roneći. Češće od ostalih gnjuraca skupljaju hranu s površine vode i bilja, a love i kukce koji lete nisko nad vodom.

*Razlozi ugroženosti:* Nestajanje močvarnih područja, propadanje šaranskih ribnjaka, lov i krivolov, osobito u priobalju.

**(5) Mjere zaštite:**

- U cilju zaštite vrsta ptica vezanih za vodena i vlažna staništa, potrebno je o njima voditi brigu prilikom vodno-gospodarskih zahvata, koji se upravo radi zaštite ovih ptica ne preporučuju (npr. regulacije vodotoka), kao ni prenamjena ovakvih staništa u poljoprivredna zemljišta (melioracijski zahvati).

- U cilju zaštite vrsta ptica koje se gnijezde na liticama stijena, potrebno je spriječiti svako planiranje izgradnje infrastrukture i ostalih zahvata koji bi mogli ugroziti stanište ovih vrsta ptica.

- U slučaju planiranja izvođenja zahvata koji mogu imati značajan utjecaj na ciljne vrste i staništa te na cjelovitost područja Ekološke mreže RH, za njih je potrebno provoditi ocjenu prihvatljivosti za ekološku mrežu, sukladno članku 24. stavku 2. Zakona o zaštiti prirode (Narodne novine br. 80/13).

- U cilju zaštite vrsta ptica vezanih za šumska staništa, potrebno je o njima voditi brigu prilikom gospodarenja šumama, a naročito je potrebno ostavljati dostatan broj starih suhih stabala radi ptica dupljašica (kroz uvjete zaštite prirode odgovarajućih šumsko-gospodarskih osnova i/ili programa gospodarenja šumama).

- U cilju eliminiranja stradavanja ptica na elektroenergetskim objektima, a posebice ptica koje imaju veliki raspon krila te su stoga u većoj opasnosti od strujnog udara na tim objektima potrebno je tehničko rješenje izvesti na način da se ptice zaštite od strujnog udara.

Republika Hrvatska je stranka Konvencije o zaštiti europskih divljih vrsta i prirodnih staništa od 2000. godine (Zakon o potvrđivanju Konvencije o zaštiti europskih divljih vrsta i prirodnih staništa - Bernska konvencija), Narodne novine - Međunarodni ugovori, br. 6/00) i Konvencije o zaštiti migratornih vrsta divljih životinja od 2000. godine (Zakon o potvrđivanju konvencije o zaštiti migratornih vrsta divljih životinja (Bonnska konvencija), Narodne novine - Međunarodni ugovori, br. 6/00).

- Pri utvrđivanju prikladnog tehničkog rješenja izvedbe elektroenergetskih objekata potrebno je u cilju zaštite ptica od stradavanja uzrokovanog strujnim udarom slijediti Preporuku stalnog odbora Bernske konvencije br. 110 (2004.) o smanjivanju negativnih utjecaja nadzemnih vodova na ptice u kojoj su analizirana tehnička rješenja koja su i opisana u članku „Prilog tipizaciji tehničkih rješenja za zaštitu ptica i malih životinja na srednjenaponskim elektroenergetskim postrojenjima“ (J. Bošnjak, M. Vranić; Hrvatski ogranak međunarodnog vijeća za velike elektroenergetske sustave - CIGRÉ; 7. Savjetovanje HO CIGRÉ, Cavtat, 2005., <http://www.encron.hr/pdfs/C3-03-2005.pdf>), kao i upute Bonnske konvencije o izbjegavanju ili ublažavanju utjecaja električnih vodova na migratorne vrste ptica - Guidelines on How to Avoid or Mitigate Impact of Electricity Power Grids on Migratory Birds in the African-Eurasian Region“ (Prinsen, H.A.M., Smallie, J.J., Boere, G.C. & Pires, N. (Compilers); AEW Conservation Guidelines No. 14, CMS Technical Series No. 29, AEW Technical Series No. 50, CMS Raptors MOU Technical Series No. 3, Bonn, Germany, 2012., [http://www.unep-awa.org/sites/default/files/publication/ts50\\_electr\\_guidelines\\_03122014.pdf](http://www.unep-awa.org/sites/default/files/publication/ts50_electr_guidelines_03122014.pdf)).

**Članak 219.*****Vodozemci***

(1) Prema *Crvenoj knjizi vodozemaca i gmazova Hrvatske*, područje Općine Brtonigla je stanište sljedećih ugroženih vrsta vodozemaca:

(2) **Tablica 4. Vrste procijenjene ugroženosti i strogo zaštićene vrste vodozemaca na području Općine Brtonigla** (EN – ugrožene, NT – niskorizične, LC – najmanje zabrinjavajuće; SZ – strogo zaštićene vrste; PSZV - Pravilnik o strogo zaštićenim vrstama (Narodne novine br. 144/13, 73/16))

Znanstveno ime vrste	Hrvatsko ime vrste	Kategorija ugroženosti	Zaštita po PSZV	Dodatak II Direktive o staništima
<i>Bombina variegata</i>	žuti mukač	LC	SZ	✓
<i>Proteus anguinus</i>	čovječja ribica	EN	SZ	✓
<i>Rana latastei</i>	lombardijska smeđa žaba	EN	SZ	✓
<i>Triturus carnifex</i>	veliki vodenjak	NT	SZ	✓

(3) **čovječja ribica (*Proteus anguinus*)** - populacije iz Istre, Gorskog kotara, sjeverne Like i Dalmacije

*Kategorija ugroženosti:* EN – ugrožena vrsta

*Ekologija:* Naseljava podzemne rijeke i jezera dinarskog krša. Jedini je pravi podzemni (stigobiontski) kralješnjak Europe. Preferira čiste, kisikom bogate vode i konstantno nisku temperaturu. Uglavnom dolaze u dubljim dijelovima špilja, a ponekad ih se može vidjeti i u plitkim podzemnim jezerima u potrazi za hranom. Uglavnom žive u manjim skupinama.

*Razlozi ugroženosti:* Osnovni uzrok ugroženosti je degradacija krških podzemnih staništa. Velik problem stvara i odlaganje glomaznog otpada i mrtvih domaćih životinja u jame i špilje. Negativan efekt imaju i brojni zahvati koji mijenjaju hidrološke režime podzemnih voda (npr. pri gradnji brana i akumulacija).

(4) **Lombardijska smeđa žaba (*Rana latastei*)**

*Kategorija ugroženosti:* EN – ugrožena vrsta

*Ekologija:* Primarno stanište ove vrste su vlažne listopadne šume s bogatom vegetacijom i visokom razinom podzemnih voda. Dolazi i u ostalim vlažnim šumama gdje je vezana za potoke, rijeke, jezera, te kanale te njihova močvarna (poplavna) područja. Preferira sjenovita mikrostaništa s konstantnim vlažnim uvjetima te dobro razvijenim pridnenim slojem vegetacije. Povremeno se može naći i na vlažnim livadama vezanim uz listopadne šume.

*Razlozi ugroženosti:* Nestanak, fragmentacija i degradacija staništa. Redom su to krčenje šuma, za poljoprivredne površine, urbanizaciju i ostale namjene, zatim regulacija, kanaliziranje i betoniziranje vodenih tokova gdje je potrebno istaknuti regulaciju srednjeg toka rijeke Mirne i Butonige kao i izgradnju akumulacije Butoniga što je uzrokovalo propadanje staništa najveće populacije u Hrvatskoj.

(5) **Mjere zaštite:**

Potrebno je očuvati staništa na kojima ove vrste obitavaju s naglaskom na vlažna i vodena i podzemna staništa.

## Članak 220.

### Gmazovi

(1) Prema *Crvenoj knjizi vodozemaca i gmazova Hrvatske*, područje Općine Brtonigla je stanište sljedećih ugroženih vrsta gmazova:

(2) **Tablica 5. Vrste procijenjene ugroženosti i strogo zaštićene vrste gmazova na području Općine Brtonigla** (NT – niskorizične, LC – najmanje zabrinjavajuće; SZ – strogo zaštićene vrste; PSZV - Pravilnik o strogo zaštićenim vrstama (Narodne novine br. 144/13, 73/16))

Znanstveno ime vrste	Hrvatsko ime vrste	Kategorija ugroženosti	Zaštita po PSZV	Dodatak II Direktive o staništima
<i>Elaphe quatuorilineata</i>	četveroprugi kravosas	NT	SZ	✓
<i>Emys orbicularis</i>	barska kornjača	NT	SZ	✓
<i>Podarcis melisellensis</i>	krška gušterica	LC	SZ	
<i>Podarcis siculus</i>	primorska gušterica	LC		

<i>Telescopus fallax</i>	crnokrpica	NT	SZ	
<i>Testudo hermanni</i>	kopnena kornjača	NT	SZ	✓

**(3) Mjere zaštite:**

Potrebno je očuvati staništa na kojima ove vrste obitavaju s naglaskom na vlažna i vodena, travnjačka i stjenovita staništa.

**Članak 221.****Ribe**

(1) Prema *Crvenoj knjizi slatkovodnih riba Hrvatske* područje Općine Brtonigla je područje rasprostranjenja većeg broja ugroženih vrsta riba.

(2) **Tablica 6. Vrste procijenjene ugroženosti i strogo zaštićene vrste riba na području Općine Brtonigla** (EN - ugrožena, VU - rizična; SZ - strogo zaštićena vrsta; PSZV - Pravilnik o strogo zaštićenim vrstama (Narodne novine br. 144/13, 73/16); EJ - endem jadranskog slijeva)

Znanstveno ime vrste	Hrvatsko ime vrste	Kategorija ugroženosti	Zaštita po PSZV	Endem	Dodaci Direktive o staništima
<i>Alburnus arborella</i> (= <i>Alburnus albidus</i> )	primorska uklija	VU	SZ		II
<i>Leuciscus cavedanus</i> (= <i>Squalius cavedanus</i> ) (= <i>Squalius squalus</i> )	bijeli klen	VU		EJ	
<i>Padogobius bonelli</i>	slatkovodni glavočić	EN	SZ	EJ	

(3) Od ugrožene i strogo zaštićene riblje faune koja potvrđeno ili moguće obitava na ovom području valja istaknuti sljedeće vrste:

**- slatkovodni glavočić (*Padogobius bonelli*)**

*Kategorija ugroženosti:* EN – ugrožena populacija.

*Ekologija:* Slatkovodni glavočić je pridnena vrsta koja živi u umjereno brzim tekućicama oblutasto-šljunkovitog korita, od razine mora do 400 m nadmorske visine, a dolazi i na rubovima jezera. Nastanjuje krške vodotoke, jezera i akumulacije od izvora do ušća. Podnosi temperaturni raspon od 10 do 18°C i pH od 7,0 do 7,5.

*Uzroci ugroženosti:* U svrhu očuvanja vrste nužno je smanjenje onečišćenja, odustajanje od regulacija krških rijeka i osnivanje ihtioloških rezervata.

**- primorska uklija (*Alburnus arborella*) (= *Alburnus albidus*)**

*Kategorija ugroženosti:* VU – rizična populacija.

*Ekologija:* Mrijeste se od početka lipnja do kolovoza, u plitkoj vodi s pjeskovitim ili šljunkovitim dnom. Jaja odlažu na vodenu vegetaciju. S životnim vijekom od nekih pet godina, primorska uklija ide u red kratkoživućih vrsta.

*Uzroci ugroženosti:* Zabilježen je trend smanjenja područja rasprostranjenosti ove vrste, čemu su pridonijeli smanjenje kvalitete staništa i sve snažniji pritisak alohtonih vrsta.

**- bijeli klen (*Leuciscus cavedanus*) (= *Squalius cavedanus*) (= *Squalius squalus*)**

*Kategorija ugroženosti:* VU – rizična populacija.

*Ekologija:* Bijeli klen živi najčešće u tekućim vodama, ali dolazi i u jezerima. U Hrvatskoj se zadržava u manjim jatima u donjim dijelovima rijeka jadranskog slijeva.

*Uzroci ugroženosti:* Treba zabraniti bilo kakvu regulaciju i pregradnju jadranskih rijeka i njihovo onečišćenje.

**(4) Mjere zaštite:**

O zaštiti i očuvanju riba posebice je važno i potrebno voditi brigu prilikom vodnotehničkih zahvata, regulacija vodotoka i vodno-gospodarskih radova. S obzirom na izvjestan utjecaj ovih zahvata na ribe kao ciljne vrste pojedinih područja ekološke mreže RH, uz obavezu provođenja postupka ocjene prihvatljivosti za ekološku mrežu ukoliko područje Općine Brtonigla obuhvaća ekološki značajna područja uvrštena u ekološku mrežu RH. Nužno je onemogućiti i spriječiti onečišćenja vodotoka kako u nadzemnim tako i u podzemnim dijelovima. Sukladno Zakonu o zaštiti prirode i Zakonu o slatkovodnom ribarstvu, zabranjeno je vodotoke poribljavati stranim (alohtonim) vrstama.

**Članak 222.****Leptiri**

(1) Prema *Crvenoj knjizi danjih leptira Hrvatske*, područje Općine Brtonigla je stanište više ugroženih vrsta leptira. Leptiri su općenito ugroženi uslijed regulacije voda što izaziva promjene staništa uz vodotoke i isušivanje vlažnih staništa; uništavanja šuma i promjena u gospodarenju šumama koje uključuju uništavanje starih stabala i čišćenje rubova šuma; kemijskog onečišćenja te sakupljačke aktivnosti kolekcionara.

(2) **Tablica 7. Vrste procijenjene ugroženosti i strogo zaštićene vrste danjih leptira na području Općine Brtonigla** (CR – kritično ugrožene vrste, NT – niskorizične, DD – nedovoljno poznate; SZ – strogo zaštićene vrste; PSZV - Pravilnik o strogo zaštićenim vrstama (Narodne novine br. 144/13, 73/16); E - endemična vrsta za Republiku Hrvatsku)

	Hrvatsko ime vrste	Kategorija ugroženosti	Zaštita po PSZV	Dodatak II Direktive o staništima
<i>Apatura iris</i>	velika preljevalica	NT		
<i>Coenonympha oedippus</i>	močvarni okaš	CR	SZ	✓
<i>Euphrydryas aurinia</i>	močvarna riđa	NT	SZ	✓
<i>Glaucopsyche alexis</i>	veliki kozlinčev plavac	NT		
<i>Heteropterus morpheus</i>	močvarni sedefast beloglavac	NT		
<i>Lycaena dispar</i>	kiseličin vatreni plavac	NT	SZ	✓
<i>Papilio machaon</i>	obični lastin rep	NT	SZ	
<i>Pseudophilotes vicrama</i>	kozlinčev plavac	NT		
<i>Scolitantides orion</i>	žednjakov plavac	NT		
<i>Thymelicus acteon</i>	Rottemburgov debeloglavac	DD		
<i>Zerynthia polyxena</i>	uskršnji leptir	NT	SZ	

**(3) Močvarni okaš (*Coenonympha oedippus*)**

*Kategorija ugroženosti:* CR – kritično ugrožena populacija.

*Ekologija:* Ova higrofilna vrsta živi na močvarnim livadama, iako je u predalpskom području Italije, Slovenije i Švicarske zabilježena i na suhim travnjacima.

U srpnju ženka polaže pojedinačno relativno velika, zelena jajašca na različite trave (*Poaceae*) roda *Poa* ili *Lolium*, šašave *Cyperaceae* roda *Carex* i *Schoenus*, te *Iris pseudacorus* (*Iridaceae*). Iz jajašca izlazi zelena gusjenica koja prezimljuje. Na proljeće se zakukuljuje iznad tla i nakon čega izlaze odrasli leptiri koji su slabi letači i zadržavaju se uglavnom oko mjesta gdje su izašli iz kukuljica.

*Razlozi ugroženosti:* Razlog ugroženosti močvarnog okaša u Europi je nestajanje njegovog staništa - močvarnih livada, zbog isušivanja melioracijskim zahvatima, promjene u gospodarenju staništem koje dovode do zarašćivanja (zbog prestanka ispaše i košnje), urbanizacija i izgradnja prometne infrastrukture, upotreba insekticida u poljoprivrednoj proizvodnji, te ilegalno sakupljanje leptira od strane kolekcionara danjih leptira.

**(4) Mjere zaštite:**

Potrebno je ograničavati inteziviranje poljoprivrede i izgradnje na područjima važnim za očuvanje leptira, ograničiti uporabu pesticida na poljopivrednim zemljištima u blizini nalazišta gore navedenih vrsta, te održivim gospodarenjem u šumama i na poljoprivrednim površinama očuvati biljke hraniteljice.

U cilju zaštite leptira trebalo bi prvenstveno očuvati vodena i močvarna staništa te o njima voditi brigu prilikom gospodarenja šumama i travnjacima, melioraciji i vodno-gospodarskim zahvatima.

Ukoliko na predmetnom području postoje lokve, u cilju zaštite leptira trebalo bi ih očuvati, a o leptirima voditi brigu i prilikom održavanja travnjaka, te eventualnoj melioraciji i vodno-gospodarskim zahvatima.

**Članak 223.****Špiljska fauna**

(1) S obzirom na prisutnost odgovarajućeg staništa, ovo je područje obitavanja sljedećih kritično ugroženih vrsta špiljske faune prema *Crvenoj knjizi špiljske faune Hrvatske*:

(2) **Tablica 8. Vrste procijenjene kritične ugroženosti i strogo zaštićene špiljske životinje na području Općine Brtonigla**

Znanstveno ime vrste	Hrvatsko ime vrste	Endem Hrvatske	Direktiva o staništima*
<i>Istriana mirnae</i>	mirnina istranka	+	kroz zaštitu staništa

\* Direktiva Vijeća 92/43/EEZ od 21. svibnja 1992. o očuvanju prirodnih staništa i divlje faune i flore (SL L 206, 22.7.1992.)

**(3) Mirnina istranka (*Istriana mirnae*)**

*Kategorija ugroženosti:* CR – kritično ugrožena populacija

*Ekologija:* Biologija vrste nije poznata. Živi u veoma izoliranom podzemlju ali može biti i u izvorima.

*Razlozi ugroženosti:* U neposrednoj blizini nalazišta prolazi autocesta (Istarski ipilon) te je prisutna stalna ugroženost od otpadnih voda te dodatne izgradnje pristupnih putova i prometnica. Zbog hidrotehničkih zahvata, crpljenja pitke vode, prisutna je promjena režima podzemnih voda. Onečišćenje podzemnih voda komunalnim otpadnim vodama te krutim i

tekućim komunalnim otpadom zbog divljih odlagališta.

**(4) Mjere zaštite:**

Spriječiti zagađenje podzemnih voda slivnog područja nalazišta i ne dozvoliti uništavanje staništa. Pri planiranju i izvođenju hidrotehničkih i melioracijskih radova prethodnim studijama utvrditi lokacije s populacijama ugroženih špiljskih životinja vezanih uz vodena staništa, te posebnim tehničkim rješenjima omogućiti njihov opstanak. Nužno je onemogućiti i spriječiti onečišćivanje vodenih površina i fizičko uništavanje staništa (nalazišta) do kojeg dolazi npr. izgradnjom luka, pristaništa, marina, i dr.

**Članak 224.****Gljive**

(1) Temeljem recentnih nalaza na ovom području žive sljedeće strogo zaštićene i ugrožene vrste gljiva koje su prema *Crvenoj knjizi gljiva Hrvatske* određene kao najugroženije (s iznimno visokim, vrlo visokim i visokim rizikom od nestajanja u prirodnim staništima u Hrvatskoj – u kategorijama CR, EN i VU):

(2) **Tablica 9.** Vrste procijenjene ugroženosti i strogo zaštićene gljive na području Općine Brtonigla (EN – ugrožena, VU – osjetljiva)

Znanstveno ime vrste	Hrvatsko ime vrste	Kategorija ugroženosti	Nalazište (i/ili u blizini naselja)
<i>Amanita caesarea</i>	blagva	EN	šumski predjel Kanova (u blizini ceste Karigador-Lovrečica
<i>Boletus depilatus</i>	glatki vrganj	VU	oko 360 m JZ od kote 126.0 smještene južno od naselja Nova Vas (oko 260 m SI od ceste D. Srbani-Nova Vas)

**(3) Blagva (*Amanita caesarea*)**

*Kategorija ugroženosti:* EN - ugrožena vrsta

*Ekologija:* Živi u termofilnim bjelogoričnim šumama (listopadnim i zimzelenim), u mikorizi s različitim hrastovima (*Quercus* spp.) i sa šumskim kestenom (*Castanea sativa*).

*Razlozi ugroženosti:* Veliki pritisak intenzivnog skupljanja plodišta za hranu na nedovoljno veliku populaciju vrste.

**(4) Glatki vrganj (*Boletus depilatus*)**

*Kategorija ugroženosti:* VU - osjetljiva vrsta

*Ekologija:* Živi u šumama i parkovima, u mikorizi s različitim vrstama bjelogoričnog drveća.

*Razlozi ugroženosti:* Malobrojnost populacije i skupljanje plodišta za hranu.

**(5) Mjere zaštite:**

Potrebno je očuvati prirodnost staništa i povoljne stanišne uvjete.

**Članak 225.****Strane (alohtone) vrste**

(1) Strane (alohtone) vrste predstavljaju velik problem i drugi su razlog smanjenja biološke raznolikosti na globalnom nivou, odmah nakon direktnog uništavanja staništa. Prema članku 68. Zakona o zaštiti prirode (Narodne novine br. 80/13) zabranjeno je uvođenje stranih vrsta u prirodu, osim u slučajevima kad ne predstavljaju opasnost za bioraznolikost, zdravlje ljudi i ako ne ugrožavaju obavljanje gospodarske djelatnosti.

**EKOLOŠKI ZNAČAJNA PODRUČJA****Članak 226.**

(1) Prema članku 53. stavku 1. Zakona o zaštiti prirode (Narodne novine br. 80/13) **ekološki značajna područja** obuhvaćaju: područja koja su biološki iznimno raznovrsna ili dobro očuvana, a koja su međunarodno značajna po mjerilima međunarodnih ugovora kojih je Republika Hrvatska stranka; područja koja bitno pridonose očuvanju bioraznolikosti; područja ugroženih i rijetkih stanišnih tipova, uključujući i prioritetne stanišne tipove od interesa za Europsku uniju, te područja izvanrednih primjera karakteristika ugroženih i rijetkih staništa; staništa ugroženih vrsta;

staništa endemičnih vrsta za Republiku Hrvatsku; područja koja bitno pridonose genskoj povezanosti populacija vrsta (ekološki koridori); selidbeni putovi životinja.

## Članak 227.

### Ugrožena i rijetka staništa

(1) Prema Pravilniku o popisu stanišnih tipova, karti staništa te ugroženim i rijetkim stanišnim tipovima (Narodne novine br. 88/14) i EU Direktivi o staništima (Direktiva Vijeća 92/43/EEZ od 21. svibnja 1992. o očuvanju prirodnih staništa i divlje faune i flore (SL L 206, 22.7.1992.)) na području Općine Brtonigla prisutna su ugrožena i rijetka staništa koja su u narednom tabličnom prikazu istaknuta debljim otiskom (Napomena: oznaka \* znači da su ugroženi pojedini pojedini tipovi staništa, a ne cijela skupina određenog NKS koda).

(2) **Tablica 10.** Zastupljenost stanišnih tipova na području Općine Brtonigla

Tip staništa - NKS	NKS kod	(ha)	(%)
<i>Kopnena staništa - poligoni</i>			
<b>Submediteranski i epimediteranski suhi travnjaci / Dračici</b>	<b>C.3.5./D.3.1.</b>	176,18	5,32
Dračici	D.3.1.	60,78	1,84
<b>Primorske, termofilne šume i šikare medunca</b>	<b>E.3.5.</b>	464,95	14,05
Nasadi četinjača	E.9.2.	118,67	3,59
Mozaici kultiviranih površina	I.2.1.	1990,22	60,15
Mozaici kultiviranih površina / Aktivna seoska područja / Javne neproizvodne kultivirane zelene površine	I.2.1./J.1.1./I.8.1.	3,65	0,11
Voćnjaci	I.5.1.	71,40	2,16
Vinogradi	I.5.3.	336,54	10,17
Aktivna seoska područja	J.1.1.	38,91	1,18
Aktivna seoska područja / Urbanizirana seoska područja	J.1.1./J.1.3.	44,76	1,35
Urbanizirana seoska područja	J.1.3.	2,93	0,09
	Ukupno:	3308,99	100,00
<i>Stijene-točila</i>			
<b>Kvarnersko-liburnijske vapnenačke stijene / Ilirsko-jadranska, primorska točila</b>	<b>B.1.4.2./B.2.2.</b>		
<i>Morska obala</i>			
Stjenovita morska obala/ <b>Biocenoza gornjih stijena mediolitorala/ Biocenoza donjih stijena mediolitorala</b>	F.4./ <b>G.2.4.1./G.2.4.2.</b>		
Stjenovita morska obala/Zajednice morske obale na čvrstoj podlozi pod utjecajem čovjeka/ <b>Biocenoza gornjih stijena mediolitorala/ Biocenoza donjih stijena mediolitorala/Zajednice mediolitorala na čvrstoj podlozi pod utjecajem čovjeka</b>	F.4./F.5.1.2./ <b>G.2.4.1./G.2.4.2./ G.2.5.2.</b>		
<i>Morski bentos - poligoni (akvatorij općine)</i>			
<b>Infralitoralni sitni pijesci s više ili manje mulja</b>	<b>G.3.2.</b>		
<b>Infralitoralna čvrsta dna i stijene</b>	<b>G.3.6.</b>		
<b>Čirkalitoralni pijesci</b>	<b>G.4.2.</b>		

(3) Prema Nacionalnoj klasifikaciji staništa (Anonymus, www.dzpp.hr, Državni zavod za zaštitu prirode, 2014.) ugrožena i rijetka staništa prisutna na ovom području opisana su na sljedeći način:

- **B.1.4.1. Kvarnersko-liburnijske vapnenačke stijene (Sveza *Centaureo-Campanulion* H-ić. 1934)** – Hazmofitska vegetacija stjenjača pukotinjarki koja se razvija u pukotinama suhih vapnenačkih stijena u mediteranskom području Sjevernog i Srednjeg Jadrana.
- **B.2.2. Ilirsko-jadranska, primorska točila (Sveza *Peltarion alliaceae* H-ić. in Domac 1957)** - Vegetacija jadranskih, primorskih točila razvijena je najvećim dijelom u istočnojadranskom primorju od Trsta na sjeveru do Crnogorskog primorja na jugu, te na nekoliko mjesta apeninske-zapadnojadranske obale.
- **C.3.5. Submediteranski i epimediteranski suhi travnjaci (Red *SCORZONERETALIA VILLOSAE* H-ić. 1975 (= *SCORZONERO-CHRYSOPOGONETALIA* H-ić. et Ht. (1956) 1958 p.p.)** – Pripadaju razredu *FESTUCO-BROMETEA* Br.-Bl. et R. Tx. 1943. Tom skupu staništa pripadaju zajednice razvijene na plitkim karbonatnim tlima duž istočnojadranskog primorja, uključujući i dijelove unutrašnjosti Dinarida do kuda prodiru utjecaji sredozemne klime.
- **E.3.5. Primorske, termofilne šume i šikare medunca (Sveza *Ostryo-Carpinion orientalis* Ht. (1954) 1959)** – Pripadaju unutar razreda *QUERCO-FAGETEA* Br.-Bl. et Vlioger 1937 redu *QUERCETALIA PUBESCENTIS* Klika 1933.
- **G.2.4.1. Biocenoza gornjih stijena mediolitorala** – Ova biocenoza više je izložena sušenju nego biocenoza donjih stijena mediolitorala. Tu dominiraju litofitske cijanobakterije (većinom endolitske), neki puževi roda *Patella* te ciripedni račići vrste *Chthamalus stellatus*. Ova je biocenoza široko rasprostranjena u Jadranu.
- **G.2.4.2. Biocenoza donjih stijena mediolitorala** – Ova biocenoza manje je izložena sušenju nego biocenoza gornjih stijena mediolitorala. Tu su naročito važne asocijacije s crvenim algama koje inkrustiraju kalcijev karbonat te na nekim mjestima (npr. na pučinskoj strani otoka srednjeg Jadrana) stvaraju organogene istake (tzv. trotoare) u donjem pojasu mediolitorala (asocijacije G.2.4.2.1., G.2.4.2.2. i G.2.4.2.3.).
- **G.3.2. Infralitoralni sitni pijesci s više ili manje mulja** – Infralitoralna staništa na pjeskovitoj podlozi (sitni pijesci).
- **G.3.6. Infralitoralna čvrsta dna i stijene** – Infralitoralna staništa na čvrstom i stjenovitom dnu.
- **G.4.2. Cirkalitoralni pijesci** – Cirkalitoralna staništa na pjeskovitoj podlozi.

#### Članak 228.

##### *Staništa ugroženih i endemičnih vrsta*

(1) Ugrožene vrste (regionalno izumrle, kritično ugrožene, ugrožene i rizične vrste) na području Općine Brtonigla obitavaju na staništima istaknutim u opisima ugroženih vrsta navedenim u poglavlju **STROGO ZAŠTIĆENE I UGROŽENE VRSTE**, podpoglavljju **Ugrožene i strogo zaštićene vrste na području Općine Brtonigla**.

(2) Hrvatske endemične vrste (endemične vrste za Republiku Hrvatsku) na području Općine Brtonigla iskazane su a njihova staništa opisana u opisima ugroženih vrsta navedenim u poglavlju **STROGO ZAŠTIĆENE I UGROŽENE VRSTE**, podpoglavljju **Ugrožene i strogo zaštićene vrste na području Općine Brtonigla**.

#### Članak 229.

##### *Ekološki koridori i selidbeni putovi životinja*

(1) Na području Općine Brtonigla nisu definirani ekološki koridori i selidbeni putovi životinja.

#### Članak 230.

##### **Mjere zaštite**

(1) *A. Površinske kopnene vode i močvarna staništa*

- očuvati vodena i močvarna staništa u što prirodnijem stanju a prema potrebi izvršiti revitalizaciju; na područjima isušanim zbog regulacije vodotoka odrediti mjesta za prokope kojima bi se osiguralo povremeno plavljenje okolnih područja;
- osigurati povoljnu, ekološki prihvatljivu, količinu vode u vodenim i močvarnim staništima koja je nužna za opstanak staništa i njihovih značajnih bioloških vrsta;
- očuvati povoljna fizikalno-kemijska svojstva vode ili ih poboljšati, ukoliko su nepovoljna za opstanak staništa i njihovih značajnih bioloških vrsta;
- održavati povoljni režim voda za očuvanje močvarnih staništa;
- očuvati povoljni sastav mineralnih i hranjivih tvari u vodi i tlu močvarnih staništa;
- očuvati raznolikost staništa na vodotocima (neutvrđene obale, sprudovi, brzaci, slapovi i dr.) i povoljnu dinamiku voda (meandriranje, prenošenje i odlaganje nanosa, povremeno prirodno poplavljanje rukavaca i dr);
- očuvati povezanost vodnoga toka;
- očuvati biološke vrste značajne za stanišni tip; ne unositi strane (alohtone) vrste i genetski modificirane organizme;
- sprječavati zaraštavanje preostalih malih močvarnih staništa u priobalju;
- izbjegavati utvrđivanje obala, regulaciju vodotoka, kanaliziranje i promjene vodnog režima vodenih i močvarnih staništa ukoliko to nije neophodno za zaštitu života ljudi i naselja;
- u zaštiti od štetnog djelovanja voda dati prednost korištenju prirodnih retencija i vodotoka kao prostore za zadržavanje poplavnih voda odnosno njihovu odvodnju;
- prirodno neobrasle, šljunkovite, pjeskovite i muljevite, strme i položene, obale koje su gnijezdilišta i/ili hranilišta ptica održavati u povoljnom, ekološki prihvatljivom, stanju te spriječiti eksploataciju materijala i sukcesiju drvenastim vrstama;
- osigurati otvorene površine plitkih vodenih bazena, spriječiti sukcesiju, te osigurati trajnu povezanost sa matičnim vodotokom;
- sprječavati kaptiranje i zatrpavanje izvora;
- sprječavati zaraštavanje sedrenih barijera i vodopada, osigurati dovoljan stalni protok vode i onemogućiti eutrofikaciju vode;
- uklanjati strane invazivne vrste sa svih vodenih, obalnih i močvarnih površina;
- u gospodarenju vodama osigurati prikladnu brigu za očuvanje ugroženih i rijetkih divljih svojti te sustavno praćenje njihova stanja (monitoring);

(2) *B. Neobrasle i slabo obrasle kopnene površine*

- očuvati povoljnu strukturu i konfiguraciju te dopustiti prirodne procese, uključujući eroziju;
- očuvati biološke vrste značajne za stanišni tip; ne unositi strane (alohtone) vrste i genetski modificirane organizme;
- spriječiti vegetacijsku sukcesiju te uklanjati vrste, pogotovo drvenaste, koje obrastaju točilo a ne pripadaju karakterističnim točilarkama;
- poticati stočarstvo na primorskim točilima zbog očuvanja golog tla i sprečavanja sukcesije;
- postavljanje novih, te izmještanje postojećih penjačkih i planinarskih putova provesti na način koji ne ugrožava rijetke i ugrožene biljne i životinjske vrste;

(3) *C – D. Travnjaci, visoke zeleni i šikare*

- gospodariti travnjacima putem ispaše i režimom košnje, prilagođenim stanišnom tipu, uz prihvatljivo korištenje sredstava za zaštitu bilja i mineralnih gnojiva;
- očuvati biološke vrste značajne za stanišni tip; ne unositi strane (alohtone) vrste i genetski modificirane organizme;
- očuvati povoljni omjer između travnjaka i šikare, uključujući i sprječavanje procesa sukcesije (sprječavanje zaraštavanja travnjaka i dr.) te na taj način osigurati mozaičnost staništa;
- očuvati povoljnu nisku razinu vrijednosti mineralnih tvari u tlima suhих i vlažnih travnjaka;
- očuvati povoljni vodni režim, uključujući visoku razinu podzemne vode na područjima cretova, vlažnih travnjaka i zajednica visokih zeleni, osigurati njihovo stalno vlaženje i redovitu ispašu, odnosno košnju;
- očuvati povoljni vodni režim, uključujući visoku razinu podzemne vode na područjima termofilnih šikara, spriječiti sukcesiju i uklanjati vrste drveća koje zasjenjuju stanište;
- poticati oživljavanje ekstenzivnog stočarstva u nizinskim, brdskim i primorskim travnjačkim područjima;

- poticati održavanje travnjaka košnjom prilagođenom stanišnom tipu;
- provoditi revitalizaciju degradiranih travnjačkih površina, posebno cretova i vlažnih travnjaka, te travnjaka u visokom stupnju sukcesije;
- na jako degradiranim, napuštenim i zaraslim travnjačkim površinama za potrebe ispaše potrebno je provesti ograničeno paljenje te poticati stočarstvo;
- uklanjati strane invazivne vrste sa svih travnjačkih površina i šikara;
- očuvati bušike, te spriječavati sukcesiju povremenim uklanjanjem nekih drvenastih vrsta i kontroliranim paljenjem;
- očuvati šikare sprudova i priobalnog pojasa velikih rijeka;
- očuvati vegetacije visokih zelenih u kontaktnim zonama šuma i otvorenih površina, te spriječiti njihovo uništavanje prilikom izgradnje i održavanja šumskih cesta i putova;

#### (4) *E. Šume*

- prilikom dovršnoga sijeka većih šumskih površina, gdje god je to moguće i prikladno, ostavljati manje neposječene površine;
- u gospodarenju šumama očuvati u najvećoj mjeri šumske čistine (livade, pašnjaci i dr.) i šumske rubove;
- u gospodarenju šumama osigurati produljenje sječive zrelosti zavičajnih vrsta drveća s obzirom na fiziološki vijek pojedine vrste i zdravstveno stanje šumske zajednice;
- u gospodarenju šumama izbjegavati uporabu kemijskih sredstava za zaštitu bilja i bioloških kontrolnih sredstava ('control agents'); ne koristiti genetski modificirane organizme;
- očuvati biološke vrste značajne za stanišni tip; ne unositi strane (alohtone) vrste i genetski modificirane organizme;
- u svim šumama osigurati stalan postotak zrelih, starih i suhih (stojećih i oborenih) stabala, osobito stabala s dupljama;
- u gospodarenju šumama osigurati prikladnu brigu za očuvanje ugroženih i rijetkih divljih vrsti te sustavno praćenje njihova stanja (monitoring);
- pošumljavanje, gdje to dopuštaju uvjeti staništa, obavljati autohtonim vrstama drveća u sastavu koji odražava prirodni sastav, koristeći prirodni bliske metode; pošumljavanje nešumskih površina obavljati samo gdje je opravdano uz uvjet da se ne ugrožavaju ugroženi i rijetki nešumski stanišni tipovi;
- uklanjati strane invazivne vrste sa svih šumskih površina;
- osigurati povoljan vodni režim u poplavnim šumama;
- Detaljne mjere za očuvanje šumskih staništa propisuju se uvjetima zaštite prirode za odgovarajuće šumsko-gospodarske osnove/programe na području Općine Brtonigla.

#### (5) *F., G. i K. Morska obala, more i kompleksi staništa (estuariji, lagune i velike plitke uvale i zaljevi)*

- očuvati povoljna fizikalna i kemijska svojstva morske vode ili ih poboljšati tamo gdje su pogoršana;
- osigurati najmanje sekundarno pročišćavanje gradskih i industrijskih voda koje se ulijevaju u more;
- očuvati povoljnu građu i strukturu morskoga dna, obale, priobalnih područja i riječnih ušća;
- očuvati biološke vrste značajne za stanišni tip; ne unositi strane (alohtone) vrste i genetski modificirane organizme;
- spriječiti nepropisnu gradnju na morskoj obali i sanirati nepovoljno stanje gdje god je moguće;
- ne iskorištavati sedimente iz sprudova u priobalju;
- uklanjati strane invazivne vrste;
- očuvati muljevite, pjeskovite, šljunkovite i kamenite obale u njihovom prirodnom obliku s prirodnom vegetacijom te sanirati devastirana područja gdje god je moguće;

#### (6) *H. Podzemlje*

- u slučaju pronalaska speleološkog objekta, o tome je nužno što prije obavijestiti Ministarstvo zaštite okoliša i energetike te Hrvatsku agenciju za okoliš i prirodu;
- očuvati biološke vrste značajne za stanišni tip; ne unositi strane (alohtone) vrste i genetski modificirane organizme;
- ne mijenjati stanišne uvjete u speleološkim objektima, njihovom nadzemlju i neposrednoj blizini;
- očuvati sigovine, živi svijet speleoloških objekata, fosilne, arheološke i druge nalaze;
- sanirati izvore onečišćenja koji ugrožavaju nadzemne i podzemne krške vode;
- sanirati odlagališta otpada na slivnim područjima speleoloških objekata;

- očuvati povoljne uvjete (tama, vlažnost, prozračnost) i mir u speleološkim objektima;
- očuvati povoljne fizikalne i kemijske uvjete, količinu vode i vodni režim ili ih poboljšati ako su nepovoljni;

(7) I. Kultivirane nešumske površine i staništa s korovnom i ruderalnom vegetacijom

- očuvati vegetaciju pukotina starih zidova, spriječiti uklanjanje vegetacije i zapunjavanje pukotina građevinskim materijalom;
- uz vodotoke i vlažne šume očuvati otvorene površine s vlažnim tlom bogatim dušikom;
- uklanjati invazivne vrste;
- osigurati povoljan vodni režim;
- očuvati korovne zajednice čije su karakteristične biljne vrste ugrožene na nacionalnoj razini;
- spriječiti vegetacijsku sukcesiju i uklanjati šumske vrste;

(8) J. Izgrađena i industrijska staništa

- spriječiti vegetacijsku sukcesiju i očuvati endemične vrste;
- uklanjati invazivne vrste.

(9) Potrebno je inventarizirati očuvane prirodne plaže te u postupku izdavanja uvjeta i mjera zaštite prirode za prostorne planove općina i gradova utvrditi uvjete za izdavanje koncesija; ugovorima o koncesijskom odobrenju propisati mjere zaštite prirode, a posebno mjere očuvanja priobalne vegetacije. Ne planirati širenje građevinskog područja na račun ugroženih vodenih i vlažnih staništa. Zaustaviti daljnju degradaciju vodenih i vlažnih staništa, te prema mogućnostima izvesti njihovu revitalizaciju. Prilikom planiranja prometnih koridora birati varijantu najmanje pogubnu za ugrožena staništa i područja važna za ugrožene vrste.

(10) Onemogućiti fragmentaciju staništa i narušavanje povoljnih stanišnih uvjeta. Na lokacijama (i u neposrednoj blizini) ugroženih tipova staništa kao i na detaljno utvrđenim lokacijama (i u neposrednoj blizini) nalazišta ugroženih vrsta flore i vrsta koje su ciljane vrste područja ekološke mreže RH, nije prihvatljivo planirati građevinska područja, definirati namjenu površina za proizvodne, poslovne i turističke djelatnosti koje podrazumijevaju gradnju objekata i prateće infrastrukture, planirati elektrane (uključujući i one na obnovljive izvore energije), melioracije zemljišta, antenske stupove, te prometnu i komunalnu infrastrukturu.

(11) Elemente krajobraza u krajobrazno vrijednim područjima treba štititi u cijelosti, pri čemu posebno mjesto zauzimaju raznovrsni ekološki sustavi i stanišni tipovi, u kombinaciji s elementima ruralnog krajobraza, formiranim u uvjetima lokalnih tradicija korištenja prostora u različitim gospodarskim i povijesnim okolnostima (kao posljedica uravnoteženog korištenja poljoprivrednog zemljišta za biljnu proizvodnju i stočarstvo). U planiranju je potrebno provoditi interdisciplinarna istraživanja temeljena na vrednovanju svih krajobraznih sastavnica, naročito prirodnih i kulturno-povijesnih vrijednosti unutar granica obuhvata plana. Uređenje postojećih i širenje građevinskih područja planirati na način da se očuvaju postojeće krajobrazne vrijednosti. U planiranju vodnogospodarskih zahvata treba voditi računa o krajobrazu i vodama kao krajobraznom elementu. Nužno je zaustaviti i sanirati divlju gradnju, naročito u zaštićenom obalnom pojasu.

(12) U prostornom planiranju i uređenju na svim razinama voditi računa da se zadrži krajobrazna raznolikost i prirodna kvaliteta prostora uz uvažavanje i poticanje lokalnih metoda gradnje i graditeljske tradicije. Treba poticati uporabu autohtonih materijala (npr. drvo, kamen) i poštivanja tradicionalnih arhitektonskih smjernica prilikom gradnje objekata specifične namjene.

(13) U krajobrazno vrijednim područjima potrebno je očuvati karakteristične prirodne značajke te je u tom cilju potrebno:

- **sačuvati ih od prenamjene te unaprjeđivati njihove prirodne vrijednosti i posebnosti u skladu s okolnim prirodnim uvjetima i osobitostima da se ne bi narušila prirodna krajobrazna slika,**
- **odgovarajućim mjerama sprječavati šumske požare,**
- **uskladiti i prostorno organizirati različite interese,**

- posebno ograničiti i pratiti građevinsko zauzimanje neposredne obale,
- izbjegavati raspršenu izgradnju po istaknutim reljefnim uzvisinama, obrisima, i uzvišenjima te vrhovima kao i dužobalnu izgradnju,
- izgradnju izvan granica građevinskog područja kontrolirati u veličini gabarita i izbjegavati postavu takve izgradnje uz zaštićene ili vrijedne krajobrazne pojedinačne elemente,
- štitiiti značajnije vizure od zaklanjanja većom izgradnjom,
- planirane koridore infrastrukture (prometna, elektrovodovi i sl.) izvoditi duž prirodne reljefne morfologije.

## ZAŠTIĆENA PODRUČJA

### Članak 231.

(1) Na području Općine Brtonigla nema registriranih područja zaštićenih temeljem Zakona o zaštiti prirode.

(2) Prostornim planom Istarske županije na području Općine Brtonigla zaštićeno je područje za koje ne postoje akti o proglašenju zaštite:

- u kategoriji značajnog krajobraza: Sjeverni obronci kanjona rijeke Mirne ispod Nove Vasi.

## PODRUČJA EKOLOŠKE MREŽE RH (EU EKOLOŠKE MREŽE NATURA 2000)

### Članak 232.

(1) **Ekološka mreža Republike Hrvatske** proglašena je *Uredbom o ekološkoj mreži* (Narodne novine br. 124/2013, 105/2015), te predstavlja područja ekološke mreže Europske unije **Natura 2000**.

(2) **Natura 2000** je ekološka mreža sastavljena od područja važnih za očuvanje ugroženih vrsta i stanišnih tipova Europske unije. Njezin cilj je doprinijeti očuvanju povoljnog stanja više od tisuću ugroženih i rijetkih vrsta te oko 230 prirodnih i poluprirodnih stanišnih tipova. Dosad je u ovu ekološku mrežu uključeno oko 28000 područja na gotovo 20% teritorija EU što je čini najvećim sustavom očuvanih područja u svijetu. **Natura 2000 se temelji na EU direktivama (Direktiva o pticama - Directive 2009/147/EC i Direktiva o staništima - Council Directive 92/43/EEC)**, područja se biraju znanstvenim mjerilima, a kod upravljanja tim područjima u obzir se uzima i interes i dobrobit ljudi koji u njima žive.

(3) **Direktiva o pticama (Direktiva 2009/147/EZ Europskog parlamenta i Vijeća od 30. studenoga 2009. o očuvanju divljih ptica (kodificirana verzija) (SL L 20, 26.1.2010.))** Ova direktiva donesena je s ciljem dugoročnog očuvanja svih divljih ptičjih vrsta i njihovih važnih staništa na teritoriju EU. Poseban naglasak je na zaštiti migratornih vrsta koja zahtijeva koordinirano djelovanje svih europskih zemalja. Propis se odnosi na sve ptice koje redovito obitavaju na prostoru zemalja članica, a za 181 ptičju vrstu zahtijeva očuvanje dovoljno prostranih i raznolikih staništa za njihov opstanak. Također se zabranjuju načini masovnog i neselektivnog lova te iskorištavanje, prodaja ili komercijalizacija većine ptičjih vrsta. Načinjene su određene iznimke radi sporta i lova, a dopušta se članicama učiniti iznimke u slučajevima kada ptice predstavljaju ozbiljnu opasnost za sigurnost i zdravlje ljudi ili drugih biljaka i životinja, te kad nanose velike gospodarske štete. Pojedine zemlje obvezne su utvrditi i zaštititi dovoljan broj i u dovoljnoj površini najpovoljnijih područja za zaštitu ptičjih vrsta iz **Dodatka I Direktive - SPA područja (Special Protection Areas - Područja posebne zaštite)** koja postaju sastavni dio Natura 2000. U zemljama EU ukupno je proglašeno 5 572 SPA područja koja zauzimaju površinu od 537 981 km<sup>2</sup> kopna i 187 452 km<sup>2</sup> mora (*Izvor: European Commission, NATURA 2000 Barometer, December 2015.*).

(4) **Direktiva o staništima (Direktiva Vijeća 92/43/EEZ od 21. svibnja 1992. o očuvanju prirodnih staništa i divlje faune i flore (SL L 206, 22.7.1992.))** Cilj ove direktive je doprinijeti očuvanju bioraznolikosti članica EU kroz zaštitu prirodnih staništa i divlje flore i faune. Glavni način ostvarenja ovog cilja jest uspostavljanje ekološke mreže područja Natura 2000. Mrežu Natura 2000 čine područja koja se izdvajaju temeljem Direktive o pticama (SPA), kao i područja koja se izdvajaju temeljem **Direktive o staništima - SCI područja (Sites of Community Importance - Područja od značaja za Zajednicu), odnosno SAC područja (Special Areas of Conservation - Posebna područja očuvanja)**. Ulaskom u EU države članice predaju Europskoj komisiji nacionalnu listu predloženih SCI područja (pSCI) koja, nakon stručnog vrednovanja, Europska komisija službeno proglašava. Nakon proglašenja SCI područja zemlje članice kroz šest godina moraju utvrditi mjere očuvanja, odnosno uspostaviti sustave upravljanja ovim područjima i proglasiti ih SAC područjima. Ova područja (SCI/SAC) značajna su za očuvanje ugroženih vrsta (osim ptica) i stanišnih tipova koji su navedeni u dodacima Direktive. Kod odabira područja u obzir se uzimaju isključivo znanstveni kriteriji odnosno zahtjevi. Prilikom upravljanja područjima Natura 2000, osim znanstvenih, uzimaju se u obzir i gospodarski, društveni i kulturni zahtjevi te regionalne i lokalne značajke. Zaštita područja provodi se ocjenjivanjem utjecaja pojedinih planova i zahvata te provođenjem mjera očuvanja kroz zakonodavne propise, ugovorne i druge aranžmane s vlasnicima i korisnicima zemljišta te, ukoliko je potrebno, kroz zasebne planove upravljanja. Nove članice EU na dan pristupa moraju predati popis predloženih područja za Natura 2000 s odgovarajućom bazom podataka o svakom pojedinom području. **Za vrste navedene na Dodatku II Direktive potrebno je utvrditi područja ekološke mreže**, vrste na Dodatku IV potrebno je strogo zaštititi, a vrste na Dodatku V uživaju status zaštićenih vrsta čije se populacije smiju iskorištavati uz odgovarajući nadzor. U zemljama EU trenutno je proglašeno ukupno 23 726 SCI područja (područja važnih za divlje svojte osim ptica i stanišne tipove) koja zauzimaju površinu od 601 393 km<sup>2</sup> kopna i 283 076 km<sup>2</sup> mora (*Izvor: European Commission, NATURA 2000 Barometer, December 2015.*).

(5) Članak 6. Direktive o staništima propisuje obvezu **ocjene prihvatljivosti** svakog plana ili zahvata koji sam ili u kombinaciji s drugim planovima ili zahvatima može imati značajan negativni utjecaj na ciljne vrste i stanišne tipove područja ekološke mreže Natura 2000. Sukladno Direktivi o staništima, postupak ocjene prihvatljivosti primjenjuje se i na područja izdvojena u mrežu sukladno Direktivi o pticama (tzv. SPA područja). Pri tome nije važan smještaj zahvata, odnosno je li zahvat smješten u samom Natura 2000 području ili izvan njega, mogući utjecaj na ciljne vrste i stanišne tipove je taj koji „pokreće“ postupak ocjene prihvatljivosti.

(6) Budući da se svako Natura 2000 područje u mrežu uključuje s ciljem očuvanja određenih vrsta i stanišnih tipova, u postupku ocjene prihvatljivosti utvrđuje se utjecaj plana ili zahvata upravno na one vrste i stanišne tipove zbog kojih je područje uključeno u mrežu.

(7) Temeljem članka 24. stavka 2. Zakona o zaštiti prirode (Narodne novine br. 80/13) za sve planove, programe i zahvate koji mogu imati značajan negativan utjecaj na ciljne vrste i staništa te cjelovitost područja ekološke mreže, potrebno je provesti postupak ocjene prihvatljivosti za ekološku mrežu. Ukoliko se u postupku ocjene prihvatljivosti utvrdi da zahvat, unatoč predviđenim mjerama ublažavanja, ima značajan negativan utjecaj na ciljne vrste i stanišnih tipova Natura 2000 područja, zahvat je potrebno odbiti. Ukoliko ne postoje alternativna rješenja, ovakav zahvat moguće je dopustiti u slučaju kada je utvrđen prevladavajući javni interes (uključujući i onaj socijalne i gospodarske naravi), uz obvezu provedbe odgovarajućih kompezacijskih uvjeta.

(8) **Ekološku mrežu RH (mrežu Natura 2000)** prema članku 6. Uredbe o ekološkoj mreži (Narodne novine br. 124/2013, 105/2015) čine **područja očuvanja značajna za ptice - POP** (područja značajna za očuvanje i ostvarivanje povoljnog stanja divljih vrsta ptica od interesa za Europsku uniju, kao i njihovih staništa, te područja značajna za očuvanje migratornih vrsta ptica, a osobito močvarna područja od međunarodne važnosti) i **područja očuvanja značajna za vrste i stanišne tipove - POVS** (područja značajna za očuvanje i ostvarivanje povoljnog stanja drugih divljih vrsta i njihovih staništa, kao i prirodnih stanišnih tipova od interesa za Europsku uniju).

## (9) Tablica 12. Područja ekološke mreže RH na području Općine Brtonigla

PODRUČJA EKOLOŠKE MREŽE RH (NATURA 2000 PODRUČJA)			
R.br.		Naziv područja	Oznaka
1.*	<b>Područja očuvanja značajna za ptice - POP (Područja posebne zaštite - SPA)</b>	Akvatorij zapadne Istre	HR1000032
2.	<b>Područja očuvanja značajna za vrste i stanišne tipove - POVS (Područja od značaja za Zajednicu - SCI)</b>	Mirna i šire područje Butoniga	HR2000619
3.		Jama kod Komune	HR2001143

\*područje akvatorija općine

(10) Svi podaci (tekstualni i vektorski) o područjima ekološke mreže Republike Hrvatske (ekološke mreže Europske unije Natura 2000) dostupni su na Web portalu Informacijskog sustava zaštite prirode odnosno internetskoj stranici <http://www.iszp.hr>.

(11) U prilogima nalaze se opisi područja ekološke mreže RH na području Općine Brtonigla, sukladno Prilogu III. Uredbe o ekološkoj mreži (Narodne novine br. 124/2013, 105/2015).

EKOLOŠKA MREŽA RH (EU EKOLOŠKA MREŽA NATURA 2000)					
Područja očuvanja značajna za ptice - POP (Područja posebne zaštite - SPA)					
Identifikacijski broj područja	Naziv područja	Kategorija za ciljnu vrstu	Znanstveni naziv vrste	Hrvatski naziv vrste	Status (G= gnjezdarica; P = preletnica; Z = zimovalica)
HR1000032	Akvatorij zapadne Istre	1	<i>Gavia arctica</i>	crnogri plijenor	Z
		1	<i>Gavia stellata</i>	crvenogri plijenor	Z
		1	<i>Phalacrocorax aristotelis desmarestii</i>	morski vranac	G
		1	<i>Sterna hirundo</i>	crvenokljuna čigra	G
		1	<i>Sterna sandvicensis</i>	dugokljuna čigra	Z
		1	<i>Alcedo atthis</i>	vodomar	Z

Kategorija za ciljnu vrstu:

1 = međunarodno značajna vrsta za koju su područja izdvojena temeljem članka 3. i članka 4. stavka 1. Direktive o pticama (Direktiva 2009/147/EZ Europskog parlamenta i Vijeća od 30. studenoga 2009. o očuvanju divljih ptica (kodificirana verzija) (SL L 20, 26.1.2010.))

EKOLOŠKA MREŽA RH (EU EKOLOŠKA MREŽA NATURA 2000)				
Područja očuvanja značajna za vrste i stanišne tipove - POVS (Područja od značaja za Zajednicu - SCI)				
Identifikacijski broj područja	Naziv područja	Kategorija za ciljnu vrstu/stanišni tip	Hrvatski naziv vrste/hrvatski naziv staništa	Znanstveni naziv vrste/Šifra stanišnog tipa
HR2000619	Mirna i šire područje Butonige	1	uskoušćani zvrčić	<i>Vertigo angustior</i>
		1	trbušasti zvrčić	<i>Vertigo moulinsiana</i>
		1	kiseljičini vatreni plavac	<i>Lycaena dispar</i>
		1	močvarni okaš	<i>Coenonympha oedippus</i>
		1	bjelonogi rak	<i>Austropotamobius pallipes</i>
		1	mren	<i>Barbus plebejus</i>
		1	žuti mukač	<i>Bombina variegata</i>
		1	lombardijska smeda žaba	<i>Rana latastei</i>
		1	barska kornjača	<i>Emys orbicularis</i>
		1	primorska uklija	<i>Alburnus arborella</i>
		1	Nizinske košanice ( <i>Alopecurus pratensis</i> , <i>Sanguisorba officinalis</i> )	6510
		1	Subatlantske i srednjoeuropske hrastove i hrastovo-grabove šume Carpinion betuli	9160
HR2001143	Jama kod Komune	1	Špilje i jame zatvorene za javnost	8310

Kategorija za ciljnu vrstu/stanišni tip: 1 = međunarodno značajna vrsta/stanišni tip za koje su područja izdvojena temeljem članka 4. stavka 1. Direktive o staništima (Direktiva Vijeća 92/43/EEZ od 21. svibnja 1992. o očuvanju prirodnih staništa i divlje faune i flore (SL L 206, 22.7.1992.))

### (12) Mjere zaštite:

- **Osnovne mjere za očuvanje ciljnih vrsta ptica (i način provedbe mjera) u Područjima očuvanja značajnim za ptice (POP) propisane su Pravilnikom o ciljevima očuvanja i osnovnim mjerama za očuvanje ptica u području ekološke mreže (Narodne novine br. 15/2014).**

- Svi planovi, programi i zahvati koji mogu imati značajan negativan utjecaj na ciljne vrste i stanišne tipove područja ekološke mreže podliježu ocjeni prihvatljivosti za ekološku mrežu, sukladno članku 24. stavku 2. Zakona o zaštiti prirode (Narodne novine br. 80/13). Od zahvata koji mogu imati negativan utjecaj na područja ekološke mreže posebice treba izdvojiti eventualno planirane radove regulacije vodotoka, vjetroelektrane, solarne elektrane, centre za gospodarenje otpadom, intenzivno širenje i/ili formiranje novih građevinskih područja, obuhvatne infrastrukturne projekte/koridore, hidrotehničke i melioracijske zahvate, pristaništa, luke, planiranu marikulturu, golf igrališta i razvoj turističkih zona.

### 6.3. Mjere zaštite kulturne baštine

#### Članak 233.

##### POLUURBANA CJELINA BRTONIGLA

(1) Na prostoru povijesne poluurbane cjeline Brtonigle potreban je obzir i pažnja nad uređenjem i održavanjem graditeljske baštine, kako bi se zaštitila od daljnjih devastacija i propadanja prilikom bilo kakvih zahvata (sanacija, rekonstrukcija, obnova pročelja, izgradnja i dogradnja itd.). Kod gradnje na području poluurbane cjeline Brtonigla potrebno je ishoditi mišljenje od nadležnog konzervatorskog odjela. Mišljenje bi trebalo sadržavati upute za uklanjanje dotrajale fasadne žbuke radi utvrđivanja ranijih faza izgradnje i oblikovanja objekata, te obnovu istih uz puno uvažavanje, zaštitu i rekonstrukciju svih spomeničkih i ambijentalnih karakteristika objekata.

(2) Moguće su interpolacije u povijesno poluurbano tkivo na način da se tlocrtnim i visinskim gabaritima uklapaju u građevinski pravac ulica, te da arhitektonskim oblikovanjem ne odskaču od sačuvanog graditeljskog fonda. Važno je očuvati sve izvorne urbane komunikacije i urbani raster u izvornom stanju (mreža ulica, uski prolazi, svođeni prolazi među građevinama).

(3) Unutar stare jezgre potrebno je izvršiti kvalitetnu regulaciju prometa kojom bi se individualno parkiranje izmjestilo iz uskih ulica i gradskih trgova na rubne dijelove naselja s uređenim parkirališnim površinama.

(4) Potrebno je postaviti dugoročne projekte za uklanjanje raznih instalacija i kablova s pročelja građevina i njihovo spuštanje ispod razine ulica (električni kablovi, vodovodne i plinske cijevi, električni i vodovodni ormarići i sl.).

(5) Nove radne zone projektirati tako da su odvojene od povijesne jezgre kvalitetnim urbanističkim rješenjima i vizualnim ili zelenim barijerama.

#### Članak 234.

##### RURALNE CJELINE

(1) Na prostoru ruralnih cjelina potreban je određeni nadzor nad uređenjem i održavanjem graditeljske baštine. Kako bi se zaštitile od daljnjih devastacija i propadanja prilikom zahvata (sanacija, rekonstrukcija, obnova pročelja, izgradnja i dogradnja itd.) potrebno je ishoditi posebne uvjete uređenja i prethodno odobrenje od jedinice lokalne samouprave.

### Članak 235.

#### POJEDINAČNI SPOMENICI – SAKRALNI I PROFANI

(1) Sve crkve, kapele i zvonici s obzirom na njihovu važnost u definiranju urbanog prostora ili kultiviranog krajolika, bez obzira na stupanj zaštite uživaju jednaku zaštitu. Stoga je, u smislu provedbe ovog prostornog plana potrebno ishoditi posebne uvjete zaštite i prethodno odobrenje za zaštitne radove od nadležnog konzervatorskog odjela. Također za radove u neposrednoj blizini tih spomenika (dogradnja, izgradnja, interpolacije, komunalni i infrastrukturni zahvati, širenje stambenih i poslovnih zona), potrebno je ishoditi mišljenje nadležnog konzervatorskog odjela kako se ne bi narušila prostorna cjelovitost spomenika i njihov odnos s povijesnim ambijentom.

(2) Prilikom zaštitnih radova neophodna je izrada konzervatorskog elaborata i programa sanacije, restauracije i prezentacije spomenika.

(3) Radi zaštite odnosa spomenika (crkve, kapela, zvonici) koji se nalaze izvan poluurbanih ili ruralnih aglomeracija s krajolikom, nužno je izbjeći novu izgradnju u neposrednoj okolici (u radijusu od minimalno 50 m) kako se ne bi narušila uklopljenost spomenika u krajolik, i predvidjeti uređenje okoliša radi njihove kvalitetnije prezentacije. Vrlo je važno i očuvanje karakterističnih vizura koje se pružaju oko takvih spomenika što se postiže zabranom izgradnje i uređenjem okoliša (uklanjanje zapuštene vegetacije, sanacija suhozida).

### Članak 236.

#### ARHEOLOŠKI LOKALITETI I ZONE

(1) Izuzetno veliki broj arheoloških lokaliteta i zona na području obuhvata plana može se, s obzirom na mjere zaštite, podijeliti u nekoliko grupa:

1. prostorno definirani arheološki lokaliteti i zone
2. neprecizno ubicirani arheološki lokaliteti
3. složeni arhitektonsko-arheološki sklopovi
4. podvodni arheološki lokaliteti
5. novootkriveni arheološki lokaliteti

### Članak 237.

#### Prostorno definirani arheološki lokaliteti i zone

(1) Arheološki lokaliteti i zone za koje je u većoj mjeri preciznije katastarski određeno šire rasprostriranje lokaliteta.

(2) Potrebno je izvršiti upravnu zaštitu registracijom pri Upravi za zaštitu kulturne baštine Ministarstva kulture, odrediti zonu zaštite ambijentalnosti, omogućiti sistematsko arheološko istraživanje, konzervaciju i prezentaciju lokaliteta.

(3) Kod spomenika iz ove skupine potrebno je izbjeći izgradnju objekata i komunalne i infrastrukturne zahvate na području užeg arheološkog područja.

(4) U slučaju iznimnih građevinskih radova (instalacije, infrastruktura i drugi oblici građenja) obvezno predvidjeti zaštitno arheološko sondiranje prije početka radova i stalan arheološki nadzor nad radovima.

(5) Posebne uvjete zaštite arheološke baštine propisuje nadležni konzervatorski odjel.

(6) Arheološke lokalitete koji su ugroženi planiranom novom izgradnjom u neposrednoj blizini potrebno je fizički zaštititi od devastacije (ogradom, primjerenim obilježavanjem). Također se predlaže određivanje zakonskog skrbnika

nad lokalitetima najveće važnosti, prema mišljenju nadležnog konzervatorskog odjela i u suradnji s jedinicom lokalne samouprave.

(7) Spomenike iz ove podgrupe moguće je prezentirati kao arheološke parkove, uz određivanje sustava mjera zaštite. S obzirom na gustoću arheoloških lokaliteta u određenim zonama moguće je povezivanje uređenih arheoloških parkova u povezane turističke itinerere (pješačke i biciklističke staze).

### **Članak 238.**

Neprecizno ubicirani arheološki lokaliteti

(1) Arheološke lokalitete koje je zbog nepristupačnosti trenutno nemoguće preciznije ubicirati, potrebno je preciznije definirati u prostoru, odrediti moguću rasprostranjenost lokaliteta, zatim odrediti širu zonu zaštite (od 30 m), te sistematski i sondažno istražiti uz konzervaciju i mogućnosti prezentacije lokaliteta. Nakon istraživanja za određeni spomenik primjenjivati će se mjere zaštite iz prve podgrupe. Potrebno je izvršiti upravnu registraciju arheološkog područja na kojem su evidentirani nalazi tj. na kojem postoje indicije za arheološko nalazište.

(2) U slučaju građevinskih i infrastrukturnih radova obvezno predvidjeti arheološko rekognosciranje terena, zaštitno arheološko sondiranje prije početka radova i stalan arheološki nadzor nad radovima. Posebne uvjete zaštite arheološke baštine propisuje nadležni konzervatorski odjel.

(3) Prije preciznog utvrđivanja trasa prometnica (osobito zaobilaznice naselja Brtonigla, Nova Vas i Karigador) te prije preciznog pozicioniranja drugih infrastrukturnih objekata i uređaja (osobito vodospreme Katunari) potrebno je izvršiti arheološku reambulaciju terena. Ovisno o vrsti arheoloških nalaza nadležni konzervatorski odjel propisat će mjere zaštite.

### **Članak 239.**

Složeni arhitektonsko-arheološki sklopovi

(1) Složene, višeslojne arhitektonsko-arheološke sklopove potrebno je sustavno arheološki i konzervatorski istražiti, nakon čega će nadležni konzervatorski odjel odrediti smjernice obnove, konzervacije i prezentacije lokaliteta i okoliša. Kod ove grupe treba izbjeći novu izgradnju na udaljenosti od minimalno 50 m, te izbjeći sve komunalne i infrastrukturne zahvate.

(2) Potrebno je odrediti rasprostiranje lokaliteta i njegove granice, katastarski odrediti osnovni prostor lokaliteta, izvršiti upravnu zaštitu registracijom pri Upravi za zaštitu kulturne baštine Ministarstva kulture, odrediti kontaktnu širu zonu zaštite ambijentalnosti (u radijusu od 50 m), te osigurati fizičku zaštitu lokaliteta od devastacija.

(3) Spomenike iz ove podgrupe moguće je prezentirati kao arheološke parkove, uz određivanje zakonskog skrbnika i mjera zaštite.

(4) Posebne uvjete zaštite arheološke baštine propisuje nadležni konzervatorski odjel.

### **Članak 240.**

Podvodni arheološki lokaliteti

(1) Na području zabilježenih podvodnih nalazišta potrebno je izvršiti podvodno arheološko rekognosciranje zone, odnosno sustavno podvodno arheološko istraživanje s konzervacijom i mogućom prezentacijom lokaliteta. Budući da je kompletan akvatorij općine Brtonigla registriran kao kulturno dobro prije eventualnih građevinskih zahvata instalacijske infrastrukture, izgradnje lučica i slično, potrebno je ishoditi posebne uvjete od strane nadležnog konzervatorskog odjela.

**Članak 241.**

## Novootkriveni arheološki lokaliteti

(1) Novootkrivene arheološke lokalitete štiti članak 45. Zakona o zaštiti i očuvanju kulturnih dobara (NN 69/99, 151/03, 157/03, 100/04, 87/09, 88/10, 61/11, 25/12, 136/12, 157/13, 152/14, 98/15): «Ako se pri izvođenju građevinskih ili bilo kojih drugih radova koji se obavljaju na površini ili ispod površine tla, na kopnu, u vodi ili moru nađe na arheološko nalazište ili nalaze, osoba koja izvodi radove dužna je prekinuti radove i o nalazu bez odgađanja obavijestiti nadležno tijelo.»

**Članak 242.**

## KULTIVIRANI KRAJOBRAZ

(1) S obzirom da su na dijelu područja Općine Brtonigla očuvani tragovi intenzivne kultivacije pejzaža, treba posvetiti posebnu pažnju očuvanju tragova ljudske intervencije u prostoru.

(2) Suhozide koji će biti oštećeni komunalnim i infrastrukturnim zahvatima u prostoru treba sanirati tako da se formiraju novi rubovi čestica i međusobno povežu prekinuti zidovi.

(3) Lokve koje su činile važan element korištenja prostora treba očuvati i sanirati prema uvjetima nadležne službe zaštite prirodne baštine, te urediti njihove prilaze i obodne zidove.

**Članak 243.**

## VIZURE

(1) Neophodno je sačuvati karakteristične vizure izdvojenih spomeničkih cjelina u prostoru i karakteristične vizure ruralnih i poluurbanih cjelina. U povijesnim urbanim i ruralnim cjelinama na istaknutom položaju ili određenim dijelovima tih cjelina potrebno je kontrolirati i ograničiti visokogradnju koja bi narušila istaknutu vizuru.

(2) Tablica- zaštićeni spomenici na području Općine Brtonigla s mjerama i stupnjevima zaštite

RB	NASELJE	NAZIV	MJERE ZAŠTITE	STUPANJ ZAŠTITE
1.	BRTONIGLA	MONAŠKI VRH	IV,2	R Z-601
2.	BRTONIGLA	BUNAR SV.MARTINA	IV,2	R Z-600
3.	SRBANI	KAŠTEL SV.JURAJ	IV,3,V	R Z-608
4.	SRBANI	PEĆINA KOD SV.JURJA	IV,1	R Z-599
5.	NOVA VAS	GRADINA VALARON	IV,1	R Z-602
6.	SRBANI	GRADINA GROMAČE	IV,1	R Z-3103
7.	SRBANI	TUMUL ŠALTARIJA	IV,2	E
8.	SRBANI	GRADINA SV.DIONIZIJA	IV,2	P
9.	PAVIĆI	CRKVA SV. LOVRE	III	R Z-603
10.	KARIGADOR	ANTIČKA VILA	IV,2	E
11.	BRTONIGLA	CRKVA SV.ZENONA CRKVA SV. ROKA CRKVA SVIH SVETIH	III	P
12.	BRTONIGLA (KOVRI)	CRKVA BDM	III	P
13.	RADINI	CRKVA BD LURDSKE	III	P

14.	NOVA VAS	CRKVA SV. MIHOVILA	III	P
15.	SRBANI	CRKVA SV. MIHOVILA	III	P
16.	ŠPINUTIJA	CRKVA BDM	III	E,K
17.	SRBANI	PEĆINA	IV,1	P
18.	BRTONIGLA	STARI MLIN	III	P
19.	BRTONIGLA	POLUURBANA CJELINA	I,	P,O
20. *	DOLINA MIRNE*	DIMNJAK *	III *	E,K*
21.	STANCIJA KOČI	RURALNA CJELINA	III	E,K
22.	FIORINI	RURALNA CJELINA	III	E,K
23.	KARIGADOR- MORE	PODVODNI ARHEOLOŠKI POJAS	IV,2	R

\* Građevina se nalazi van obuhvata ovog Plana.

- R - REGISTRIRANO KULTURNO DOBRO - registrirano kulturno dobro se primjenjuju sve odredbe posebnih propisa. Rješenjem o zaštiti o kulturnom dobru je definiran obuhvat i granice zaštite. Rješenjem o zaštiti definirani su i eventualni posebni uvjeti zaštite.

- PZ - PREVENTIVNO REGISTRIRANO KULTURNO DOBRO – na preventivno zaštićeno kulturno dobro primjenjuju se isti uvjeti i režim kao i za registrirano kulturno dobro.

- P - U POSTUPKU REGISTRACIJE - kulturna dobra predložena za registraciju bit će unesena u registar kulturnih dobara u najskorije vrijeme. Od trenutka upisa u registar primjenjuju se uvjeti i propisi po Zakonu.

- K - KULTURNO – POVIJESNA I AMBIJENTALNA VRIJEDNOST - odnosi se na spomenike lokalnog kulturno-povijesnog i ambijentalnog značaja. Razina i uvjeti zaštite definiraju se prostornom dokumentacijom te odlukama lokalne uprave i samouprave.

- O - OBAVEZA DONOŠENJA PROSTORNOG PLANA UŽEG PODRUČJA

- E - EVIDENTIRANO KULTURNO DOBRO - Odnosi se na evidentirana kulturna dobra na koja se primjenjuju svi uvjeti i propisi po Zakonu o zaštiti i očuvanju kulturnih dobara.

## Članak 244.

(1) Područja, cjeline i objekti kulturne baštine od državnog i županijskog značaja u obuhvatu Plana su:

1. arheološki lokaliteti i objekti:

- Monaški vrh (Monte delle madri), jugoistočno od Brtonigle k.o. Brtonigla
- pećina kod Sv. Jurja iznad doline Mirne prema selu Srbani, južno od Nove Vasi na k.č.1805/5,1805/6,1805/19 k.o. Nova Vas
- gradina Valaron (Castelliere di Villanova), istočno od Nove Vasi na k.č. 193/7,231/2,233/3,233/4,233,5,233/6,233/7,233/8,233/9,23310,233/11,233/12,233/14,233/15,233/16,233/18,233/19,233/20,234,235,236/1,236/2,237,238,239,241/1,241/2,242,243/1,243/2,243/3,243/4,245/1,245/2,246/1,246/2,246/3,247,248/1,248/2,249,250/1,250/1,250/2,251/1,251/2,252,253/1,253/2,254,255,256,260,261/1,261/2,262/1,262/2,264/1,264/2,265,266/1,266/2,267,268/1,268/2,269/1,269/2,270,331/3,331/4,233/17, (put) k.o. Nova Vas.
- gradina Gromače kod Srbana, južno od Medelina k.o. Nova Vas ,
- bunar Sv. Martina od Tripolija (Martinsćica), jugoistočno od Brtonigle, na k.č. 879/65,879/67,879/73,879/25, k.o. Brtonigla
- kaštel Sv. Jurja, kod Srbana sagrađen na k.č. zgrade 254 i k.č. zemljišta 1805/2,1805/3,1805/4,1450/20, k.o. Nova Vas

2. pojedinačne građevine i cjeline:

- župna crkva Sv. Zenona u naselju Brtonigla,
- crkva Sv. Roka u Brtonigli,
- crkva Svih Svetih u Brtonigli,
- crkva Blažene Djevice Marije na groblju u Kovrima,
- crkva Blažene Djevice Lurdske u Brtonigli,

- crkva Sv. Josipa Radnika u Fiorinima,
- župna crkva Sv. Mihovila Arhandela u Novoj Vasi,
- crkva Sv. Mihovila Arhandela na groblju u Donjim Srbanima,
- crkva (kapela) Blažene Djevice Marije u Špinutiji,
- gradina Sv. Dionizije južno od Nove Vasi na rtu iznad Mirne k.o. Nova Vas na k.č. 1805/17
- Brtonigla poluurbana cjelina
- crkva Sv. Lovre u Pavićima kod Brtonigle i arheološki lokalitetna k.č. zgrade 162 te k.č. zemljišta 1239,1338/1,1338/2, k.o. Nova Vas
- tumul Šaltarija zapadno od naselja Donji Sr bani
- Karigador antička vila uz more k.o. Karigador
- pećina kod naselja Srbani
- u naselju Brtonigla stari mlin
- stancija Koči
- naselje Fiorini
- podvodni arheološki pojas Karigador

(3) Na grafičkim prikazima Plana, na listovima 4.1. do 4.3. ovoga Plana prikazani su točni lokaliteti i građevine. Kad nije poznat podatak o točnoj lokaciji građevine ili lokaliteta, prije zahvata u prostoru mora se tražiti posebne uvjete ili mišljenje od Konzervatorskog odjela, ovisno od mjera propisanih u tablici u članku 243..

#### **Članak 245.**

(1) Ovim Planom posebno se utvrđuje režim uređivanja građevina graditeljskog nasljeđa, kako su definirane odredbama ovog Plana.

(2) Uređivanje građevina graditeljskog nasljeđa određuje se odgovarajućim dokumentacijom, a po potrebi i konzervatorskim podlogama u postupku izrade prostornih planova, odnosno u postupku ishoda lokacijske dozvole odnosno drugog odobrenja za zahvat u prostoru.

#### **Članak 246.**

Novu gradnju izvan povijesnih cjelina, uključujući izgrađene strukture van naselja, treba koncipirati na načelu uspostave harmoničnog odnosa sa zatečenim vrijednostima ambijenta, uvažavajući krajobrazne vrijednosti. Potrebno je postići oblikovno i kolorističko uklapanje novih objekata ne namećući se naslijeđenim vrijednostima, uz primjenu suvremenog arhitektonskog izričaja prilagođenog okruženju. U oblikovanju objekata stambene, poljoprivredne i ugostiteljsko-turističke namjene težiti ka suvremenoj reinterpetaciji tradicijskog graditeljstva, a ne nekvalitetnoj tipskoj arhitekturi često promoviranoj pod nazivom "istarska kuća". Veće građevine (poslovni objekti, hale, skladišta i sl.) moraju se svojom visinom, gabaritima, oblikovanjem i bojom uklopiti u ambijent. Velike površine pročelja ne smiju se bojati u žarke boje koje nisu spojive sa okolinom već svojim intenzitetom naglašavaju samo novu gradnju.

### **7. POSTUPANJE S OTPADOM**

#### **Članak 247.**

##### **7.1. Komunalni kruti otpad**

(1) Sustav gospodarenja komunalnim i krutim otpadom izgrađen je i nadograđuje se sukladno propisima o komunalnom gospodarstvu za područje Općine Brtonigla, u okviru sustava u Istarskoj županiji.

(2) U okviru cjelovitog sustava gospodarenja otpadom komunalni i ostali kruti otpad zbrinjavat će se izvan područja Općine Brtonigla, na postojećem odlagalištu otpada Donji Picudo, u Gradu Umagu. Zbrinjavanje ostatnog dijela komunalnog otpada, po puštanju u rad, vršiti će se na Županijskom centru za gospodarenje otpadom Kaštijun.

(3) Gospodarenje otpadom na području Općine Brtonigla vrši se u suradnji s tvrtkom „6.maj d.o.o.“ iz Umaga, a sve aktivnosti povezane sa time provode se u skladu s Planom gospodarenja otpadom u okviru djelatnosti komunalnog poduzeća „6.maj d.o.o.“

(4) Općina Brtonigla, putem dokumenata prostornog uređenja i drugih dokumenata uspostavlja cjeloviti sustava gospodarenja otpadom, kako bi se osiguralo:

- smanjenje potencijala otpada na mjestu nastanka,
- iskorištavanje vrijednih svojstava otpada u materijalne i energetske svrhe i njegovo obrađivanje prije odlaganja,
- odlaganje minimalnih količina ostatnog otpada nakon recikliranja,
- izbjegavanja i smanjivanja nastajanja otpada i smanjivanja opasnih svojstava otpada čiji se nastanak ne može spriječiti,
- sprječavanje nenadziranog postupanja s otpadom,
- saniranje otpadom onečišćenih površina,
- sprječavanje opasnosti za ljudsko zdravlje, biljni i životinjski svijet,
- sprječavanje onečišćavanja okoliša: voda, mora, tla, zraka iznad propisanih graničnih vrijednosti,
- sprječavanje nekontroliranog odlaganja i spaljivanja te saniranje divljih odlagališta na području Općine.

(5) Cjeloviti sustav gospodarenja otpadom Općine Brtonigla podrazumijeva:

- donošenje pravnih i administrativnih propisa u svrhu izbjegavanja i smanjenja nastanka otpada,
- edukaciju stanovništva,
- podizanje turističkog ugleda Općine Brtonigla kroz zaštitu okoliša,
- izradu detaljnog programa za uspostavu primarne reciklaže za staklo, papir i otpadna ulja,
- selektivno prikupljanje otpada, putem:
  - posebnih spremnika za miješani otpad postavljenih na javnim površinama
  - spremnika grupiranih u “zelene otoke” na lokacijama prema uputama komunalnog poduzeća
  - reciklažniog dvorišta (Škrinjari)
- skupljanje baterija i starih lijekova,
- kompostiranje zelenog reza, te biorazgradivog otpada
- izdvajanje auto-guma,
- uvođenje mehaničko-biološke obrade ostatnog otpada,
- odlaganje ostatnog otpada.

## Članak 248.

### 7.2. Građevinski otpadni materijal

(1) U okviru cjelovitog sustava gospodarenja otpadom građevinski otpadni materijal zbrinjavat će se na lokaciji postojećeg odlagališta građevinskog otpada na lokaciji uz naselje Škrinjari, definiranoj granicama građevinskog područja poslovne - komunalno servisne namjene Škrinjari (K3). U ovom građevinskom području privremeno će se odlagati građevinski otpad i organizirati reciklažno dvorište, uz mogućnost postavljanja prenosivih građevina (kiosci, kontejneri i sl.) u funkciji osnovne namjene, koje mogu biti priključene na potrebnu infrastrukturu.

(2) Postojeće odlagalište građevinskog otpada se nakon završetka korištenja mora sanirati u skladu s važećim propisima o uvjetima za postupanje s otpadom, da bi u budućem korištenju omogućilo smanjenje neželjenih utjecaja na okoliš odloženih količina otpada. Sanacija se mora provesti zazelenjavanjem i pošumljavanjem, pri čemu se sve privremene građevine i naprave moraju ukloniti.

(3) Na području Općine Brtonigla ne smiju se otvarati druga odlagališta otpada.

## Članak 249.

### 7.3. Otpadne vode

(1) Sve otpadne vode moraju se pročititi prije ispuštanja u more, vodotok ili tlo u objektima ili uređajima koji su usklađeni sa količinom dotoka, zagađenjem i kvalitetom recipijenta.

### Članak 250.

(1) Otpadne vode s obalnog pojasa (unutar ZOP-a) odvođe se separatnom javnom kanalizacijom do uređaja za pročišćavanje sa ispustima na lokacijama:

- Vrh Malin za sustav autokampa Park Umag,
- Kastanija kod Novigrada za naselja Karigador, Velika i Mala Punta, Fiorini.

(2) Na sustav odvodnje otpadnih voda Grada Novigrada mogu se priključiti i druga, pa i sva naselja Općine Brtonigla, uz suglasnost Grada Novigrada, ako je to u skladu s tehničko-tehnološkim uvjetima.

(3) Odvodnja otpadnih voda Golf igrališta Fratarska šuma (R1) će se riješiti vlastitim zatvorenim sustavom pročišćavanja ili spajanjem na javni sustav odvodnje toga područja.

(4) Evakuacija pročišćene vode u more mora se izvesti podmorskim ispustom dovoljno dugim da se osigura propisana kakvoća obalnog mora za rekreaciju.

### Članak 251.

(1) Za naselje Brtonigla-Verteneglio i Nova Vas otpadne vode rješavaju se javnom kanalizacijom sa biološkim uređajima za pročišćavanje koji postižu efekte pročišćavanja sukladno postojećim propisima o upuštanju pročišćenih otpadnih voda u podzemlje.

### Članak 252.

Sva domaćinstva koja nisu priključena na javnu kanalizaciju u naselju (izvan ZOP-a) moraju svoje otpadne vode disponirati u tlo posredstvom trodjelne sabirne jame ili kućnog biološkog uređaja za pročišćavanje s odgovarajućim sustavom dispozicije u prostor ili s odgovarajućim sustavom ponovne uporabe.

## 8. MJERE SPRJEČAVANJA NEPOVOLJNA UTJECAJA NA OKOLIŠ

### Članak 253.

(1) Zaštita ugroženih dijelova prostora i okoliša provodit će se u skladu sa svim zakonima, odlukama i propisima, relevantnim za ovu problematiku, a naročito s važećim zakonom o zaštiti okoliša, odredbama prostornih planova šireg područja, ovog Plana i prostornih planova užeg područja.

(2) Na području obuhvata Plana, poglavito unutar građevnih područja, ne smiju se graditi građevine koje bi svojim postojanjem ili upotrebom, neposredno ili možebitno ugrožavale život, zdravlje i rad ljudi ili vrijednost okoliša, niti se smije zemljište uređivati ili koristiti na način koji bi izazvao takve posljedice.

### Članak 254.

(1) Na području obuhvaćenom Planom nalaze se građevine koje mogu imati nepovoljan utjecaj na okoliš u smislu Zakona o zaštiti okoliša (NN 80/13) i ostalih propisa, a prostornim rješenjima iz ovog Plana također se planira gradnja takvih građevina. Prilikom gradnje takvih građevina moraju se primijeniti sve zakonom i posebnim propisima uvjetovane mjere zaštite.

### Članak 255.

(1) Prilikom izdavanja akata kojima se odobrava gradnja, kao i prilikom gradnje, a potom i korištenja građevina, neophodno je uvažavati sve osobitosti okoliša i primjenjivati mjere kojima se neće ugroziti njegovo zatečeno (nulto) stanje. U slučaju da već zatečeno stanje okoliša ne odgovara minimalnim dopuštenim uvjetima treba ga dovesti u granice prihvatljivosti, definirane važećim propisima i standardima. U prostornim planovima užeg područja potrebno je definirati mjere zaštite okoliša na temelju procjena utjecaja.

(2) Neophodno je što više koristiti takve energente koji će ekološki poboljšati stanje obuhvaćenog područja, što podrazumijeva upotrebu plina ili alternativnih energetske izvora (solarna energija, vjetar i sl.).

### Članak 256.

#### Zaštita tla

(1) Mjere utvrđene ovim Planom glede zaštita tla odnose se na: šumsko tlo, poljoprivredno tlo i tlo za građenje.

### Članak 257.

#### Zaštita šumskog tla

(1) Zaštita šumskog tla ovim Planom je postignuta mjerama zaštite krajobraznih i prirodnih osobitosti.

(2) Šume za koje se ovim Planom predviđa zaštita temeljem Zakona o zaštiti prirode mogu se koristiti sukladno odredbama ovog Plana, planovima gospodarenja šumskim zemljištem koje donose ovlaštena trgovačka društva (korisnici šuma i šumskog zemljišta) te aktima o unutarnjem redu javnih ustanova za upravljanje zaštićenim dijelovima prirode.

(3) Zaštitne šume i šume posebne namjene utvrđene ovim Planom potrebno je izlučiti iz sustava gospodarskog korištenja te u njima primjenjivati isključivo mjere i aktivnosti sukladne značaju šume u smislu njene zaštitne funkcije odnosno posebne namjene. Pažnja se pridaje očuvanju stabilnosti šumskih ekosustava primjenom uzgojnih radova te integriranom zaštitom šuma (zaštita od požara, šumskih štetnika i biljnih bolesti).

(4) Zaštita šuma i šumskih površina postići će se sljedećim mjerama:

- održavanjem postojeće šume putem očuvanja i pravilnog gospodarenja,
- djelovanjem na očuvanju šuma u reprezentativnim ekološkim sustavima i krajolicima,
- ostvarivanjem razvoja i jačanjem šuma zasađenih u neindustrijske svrhe radi podržavanja ekološko prihvatljivih programa pošumljavanja novih i već pošumljenih područja,
- povećanjem mjera zaštite šuma od onečišćivača, požara, nametnika i bolesti te drugih negativnih utjecaja na njih,
- stimuliranjem razvoja urbanog šumarstva radi ozelenjavanja gradskih, rubnih gradskih, seoskih naselja, turističkih područja namijenjenih uljepšavanju izgleda krajolika, rekreaciji i proizvodnji.

(5) Pravne osobe koje gospodare šumama obvezne su donositi programe gospodarenja i upravljanja kojim će se: utvrditi površine i granice zaštićenih područja i zelenih površina u naseljima i izvan naselja, odrediti njihov tretman, režim korištenja i stupanj zaštite, utvrditi površine i granice prigradskih i ostalih šuma kao posebno vrijednih područja, te odrediti mjere njihove zaštite, sanacije i unapređenja, predvidjeti nove lokacije zelenih površina kao tampon zone, zone odmora i rekreacije i parkova na području jedinice lokalne samouprave te odrediti način oblikovanja i gospodarenja zelenim površinama.

(6) Režim pošumljavanja i prirodne obnove obuhvaća područja sjeverno od Mirne, te uz autocestu i državnu cestu D 301: Bužinija-Nova Vas-Ponte Portone.

(7) Ova područja moraju se uređivati i koristiti isključivo na način koji omogućava prirodnu obnovu i pošumljavanje.

(8) Šume koje su u grafičkom prikazu list br. 3. Uvjeti korištenja i zaštite prostora - PODRUČJA POSEBNIH UVJETA KORIŠTENJA I OGRANIČENJA U KORIŠTENJU označene kao VŠ - Vrijedne šume, prirodna baština lokalnog značaja, trebaju u budućnosti biti čim manje izmijenjenih prirodnih osobina i održavane radi zaštite svoje sadašnje vrijednosti. Fratarska šuma je obuhvaćena Golf igralištem Fratarska šuma. Uvjetima gradnje navedenog igrališta određeno je da se kvalitetni elementi krajobraza (Fratarske šume) moraju uklopiti u koncepciju uređenja golf igrališta.

### Članak 258.

#### Zaštita poljoprivrednog tla

(1) Zaštita poljoprivrednog tla osigurava se mjerama uređenja i korištenja u ovisnosti od boniteta tla.

(2) Planom se utvrđuju i posebno vrijedne poljoprivredne površine koje bi, osim zbog gospodarskog efekta, trebalo zadržati pod vinogradima i zbog pejzažno-estetskih razloga.

(3) Očuvanje i korištenje preostalog kvalitetnog zemljišta za biljnu proizvodnju i stočarstvo postići će se sljedećim mjerama:

- smanjivanjem korištenja kvalitetnog zemljišta za nepoljoprivredne svrhe,
- poticanjem i usmjeravanjem proizvodnje zdrave hrane,
- davanjem prednosti tradicionalnim poljoprivrednim granama koje imaju povoljne preduvjete za proizvodnju (vinogradarstvo, maslinarstvo, proizvodnja ranih povrtnarskih kultura itd.),
- stimulirati nastajanje i zadržavanje obiteljskih poljodjelskih gospodarstva, a posebice u stočarstvu gdje se posebno treba poticati rast od 10 i više stočnih jedinica.

### **Članak 259.**

#### **Zaštita tla za građenje**

(1) Zaštita tla za građenje postiže se geotehničkim zoniranjem terena glede tla podložna pojačanom utjecaju erozije, te tla u kontaktnim područjima fliša i vapnenačkih stijena.

(2) Ovim Planom nije izvršeno geotehničko zoniranje tla za građenje, ali preporuča se da se prostornom dokumentacijom užeg područja isto učini, ako se ocijeni potrebnim glede poznatih nepovoljnih karakteristika terena za gradnju.

(3) Pri gradnji građevina se sukladno propisima i pravilima struke moraju osigurati geotehnički podaci o karakteristikama tla.

### **Članak 260.**

#### Zaštita zraka

(1) U obuhvatu plana uvjetuje se prva (I) kategorija kvalitete zraka.

(2) U područjima I. kategorije treba poduzimati mjere sprječavanja onečišćenja zraka, kako zbog izgradnje i razvoja područja ne bi došlo do prekoračenja preporučenih vrijednosti (u daljnjem tekstu: PV).

(3) U zaštićenim područjima, prirodnim rezervatima i rekreacijskim područjima PV ne smiju biti dostignute.

(4) Za poboljšanje kakvoće zraka određuju se sljedeće mjere i aktivnosti za nove zahvate u prostoru:

- ograničavanje emisije i propisivanje tehničkih standarda u skladu s stanjem tehnike (BAT), a načela najveće zaštite za vrlo otrovne i kancerogene tvari, a sukladno posebnim propisima,
- za zahvate za koje nije propisana procjena utjecaja na okoliš, visinu dimnjaka, do donošenja propisa, preporučuje se određivati u skladu s njemačkim propisom TA-Luft,
- zbog dodatnog opterećenja emisija iz novog izvora ne smije doći do prelaska kakvoće zraka u lošiju kategoriju u bilo kojoj točki okoline izvora,
- ne smije se dopustiti da se izgradnjom nekog objekta u zoni prve kategorije zraka u potpunosti popuni prostor za buduću izgradnju.

### **Članak 261.**

#### Zaštita voda

(1) Ovim Planom utvrđene su mjere zaštite voda na način da je utvrđena kategorija kvaliteta voda koja se mora zadržati, da su utvrđene mjere i područja zaštite izvorišta i vodoopskrbnih građevina, da su utvrđene mjere za smanjenje onečišćenja s kopna.

- (2) Za priobalje i rijeku Mirnu utvrđuje se mjera održavanja kategorizacije voda na nivou II razreda kvalitete vode.
- (3) Za vodospremu Žmergo kao i za druge vodoopskrbne građevine, odnosno trase cjevovoda utvrđuju se mjere zaštite vodoopskrbnih građevina prema posebnim propisima za takve objekte.
- (4) Sve otpadne vode moraju se pročistiti prije ispuštanja u vodotoke u objektima ili uređajima koji su usklađeni sa količinom dotoka, zagađenjem i kvalitetom recipijenta.
- (5) Pri izdavanju odobrenja za zahvate u prostoru zbog gradnje građevina i uređivanja zemljišta te kod korištenja postojećih građevina i slobodnih površina treba se pridržavati propisa kojima se osigurava propisana kategorizacija voda.
- (6) Izgradnja i uređivanje zemljišta uz vodotoke izvoditi će se u skladu s posebnim vodopravnim uvjetima i Zakonom o vodama. Za gradnju uz vodotoke obavezno tražiti vodopravne uvjete.
- (7) Zbog hidroloških karakteristika na ovom se području stvaraju bujični potoci koji utječu na bilancu podzemnih i nadzemnih voda kao i na njihovu kakvoću obzirom da se radi o kršu.
- (8) Transport vode u podzemlju je vrlo brz i ne pogoduje procesima samopročišćavanja, zbog čega je na ovim područjima vrlo teško postići kakvoću vode za piće bez značajnih napora u zaštiti koja bi morala biti sveobuhvatna na području Istre.

### **Članak 262.**

#### **(1) U SFERI KOMUNALNE DJELATNOSTI**

- programirati razvitak sustava javne odvodnje na način da se u razdoblju do 2015. sve otpadne vode tehnoloških pogona, naselja, turističkih i poljodjelskih djelatnosti privedu pročišćavanju koji podrazumijeva II. stupanj pročišćavanja,
- daljnje proširenje vodoopskrbe javnim vodovodima nije moguće ukoliko se lokacijskom dozvolom za pojedinu dionicu istovremeno ne utvrđuje zbrinjavanje vode koja se planira dopremiti.

(2) Građevna čestica ne može se osnivati na način koji bi onemogućavao uređenje korita u obimu potrebnim za najveći protok vode ili pristup vodotoku.

(3) Zabranjuje se podizanje ograde i potpornih zidova odnosno izvođenje drugih radova koji bi smanjili propusnu moć vodotoka ili na drugi način ugrozili vodotok ili područje uz vodotok.

(4) Osim gornjih, mjere zaštite voda provoditi će se i sukladno posebnim propisima i Planovima zaštite voda Države i Županije, odnosno ostalih subjekata koji su dužni donijeti Planove za zaštitu voda.

### **Članak 263.**

#### **Zaštita mora**

(1) Obalno more na području obuhvata ovog Plana kategorizira se u dvije kategorije:

- I kategorija - more u posebno štićenim i vrlo osjetljivim područjima (područja vrijedne prirodne baštine) i obalno more visoke kakvoće,
- II kategorija - more na području veće izgrađenosti obalnog pojasa (more u zoni utjecaja ispuštanja otpadnih voda s kopna, kao i područje izvan kruga oko difuzora ispusta, radijusa 300 m).

(2) Zaštita mora od onečišćenja s kopna provodi se ograničenjem izgradnje uz obalu i mjerama za sprječavanje i smanjivanje onečišćenja s kopna, sukladno slijedećim smjernicama:

- u vrlo osjetljivim područjima gdje je more visoke kakvoće (more I. kategorije), namijenjeno je ili se koristi za uzgoj marikulture, ograničava se izgradnja građevina,

uz obalu i na moru koje nisu namijenjene samoj djelatnosti, a marikulturu u takvim područjima treba uskladiti s prijemnim kapacitetom akvatorija na osnovi ciljanih istraživanja,

- na područjima gdje je obalno more još uvijek visoke kakvoće, namijenjeno kupanju i rekreaciji, usklađenim i kontroliranim razvojem turizma i gospodarstva općenito, obavezno je održati postojeću kakvoću mora,
- dijelovi zatvorenog mora, uvale, zaljevi s slabom izmjenom vodene mase, predstavljaju osjetljiva područja i treba ih ograničenjem izgradnje zaštititi od prekomjernog onečišćenja,
- sve otpadne vode moraju se pročititi prije ispuštanja u more ili vodotok u objektima ili uređajima koji su usklađeni sa količinom dotoka, zagađenjem i kvalitetom recipijenta,
- ne mogu se izdati lokacijska, građevinska ili uporabna dozvola za građevine koje bi u more, vodotok ili drugo područje utvrđeno ovim režimom, ispuštali nepročišćene vode.

(3) Mjere za sprječavanje i smanjivanje onečišćenja s kopna su:

- izgradnja javnog sustava za odvodnju otpadnih voda kao osnovnog sanitarno-zdravstvenog standarda i najučinkovitijeg načina zaštite mora,
- izgradnja središnjih uređaja za pročišćavanje otpadnih voda s podmorskim ispustima te obveznim kompletiranjem mehaničkog (primarnog) stupnja pročišćavanja, odnosno višim stupnjem pročišćavanja,
- obrada i zbrinjavanje mulja iz uređaja za pročišćavanje otpadnih voda u sklopu sustava gospodarenja otpadom na razini Županije,
- rekonstrukcija građevina s posebnim mjerama osiguranja ili uklanjanje skladišta tekućih goriva i mineralnih ulja u cijelom obalnom području,
- ostali industrijski pogoni u priobalju, bez riješene odvodnje otpadnih voda, moraju izgraditi predtretman i priključenje na javne kanalizacijske sustave,
- kod svih industrija prelaziti na primjenu suvremenih ekološko prihvatljivih tehnologija te uvoditi ponovnu upotrebu vode,
- u ostalim industrijama i pogonima (galvanizacija, grafički i servisni pogoni, praonice, klaonice, mljekare, uljare, proizvodnja boja i otapala, skladišta goriva i mineralnih ulja) priključenim na javnu kanalizaciju organizirano se moraju provoditi zaštitne mjere izgradnjom i održavanjem predtretmana tehnoloških voda i zbrinjavanjem tehnološkog otpada,
- opasni otpad sakupljati u tvorničkom krugu (skladištiti) i spriječiti njegovo ispiranje ili procjeđivanje, odnosno ispuštanje u internu kanalizaciju i dalje u more, a nakon uspostave cjelovitog sustava zbrinjavanja opasnog otpada, na lokaciji koja je ovim Planom i Prostornim planom Istarske županije za to predviđena.

#### **Članak 264.**

(1) Radi sprječavanja onečišćenja uzrokovanog pomorskim prometom i lučkim djelatnostima treba provoditi slijedeće mjere zaštite:

- osigurati opremu za sprječavanje širenja i uklanjanja onečišćenja (brodovi – čistači, plivajuće zaštitne brane, crpke, spremnici, specijalizirana vozila, disperzivna sredstva) unutar vlastitog komunalnog pogona ili putem specijaliziranih poduzeća,
- u lukama osigurati prihvat zauljenih voda i istrošenog ulja,
- u lukama posebne namjene instalirati uređaje za prihvat i obradu sanitarnih voda s brodica, kontejnere za odlaganje komunalnog otpada, istrošenog ulja, ostatka goriva i zauljenih voda,
- odrediti način servisiranja brodova na moru i kopnu.

#### **Članak 265.**

##### Zaštita od buke

(1) Planom se propisuju mjere zaštite od buke za gradnju kako u građevinskim područjima tako i izvan njih, istovjetno važećem Zakonu o zaštiti od buke, odnosno Pravilniku o najvišim dopuštenim razinama buke u sredini u kojoj ljudi rade i borave.

(2) Mjere zaštite od buke obuhvaćaju:

- sprječavanje nastajanja buke na način da se gradnja objekata, koji mogu predstavljati izvor buke, planira na mjestima

- s kojih neće djelovati na sredinu u kojoj ljudi rade i borave,
- zaštita od buke se provodi na izvorima njenog nastanka, danonoćno, vršenjem akustičkih mjerenja radi provjere i stalnog nadzora stanja buke,
  - prostor koridora javnih prometnica u neposrednoj blizini naselja mora biti uređen na način da se postigne odgovarajuća zaštita od buke,
  - građevinska područja naselja uz Istarski ipson, a osobito izgrađeni dijelovi naselja Brtonigla i Turini moraju u cijelosti biti zaštićeni odgovarajućim mjerama zaštite od buke, poput gradnje bukobrana u zaštitnom pojasu autoceste,
  - pri izradi dokumenata prostornog planova užih područja potrebno je zadržati nivo buke u dopustivim granicama prometnog sustava,
  - unutar građevinskog područja naselja dozvoljeni nivo buke jeste 55dBA danju i 45dBA noću, a u posebnim slučajevima mogu, sukladno namjeni određenoj planovima užih područja, biti određeni i stroži kriteriji,

**Članak 266.** razina buke iznad dozvoljenog nivoa uzrokovana radom ugostiteljskih objekata, regulirati će se vremena rada ugostiteljskih objekata sukladno zakonu, a na temelju važećih propisa, te inspekcijskim nadzorom.

### Zaštita lovnih resursa

(1) Područje i režim lovišta određuje se posebnim općim aktom koje donosi nadležno tijelo lokalne samouprave i uprave ili državne uprave.

(2) U cilju zaštite lovnih resursa ovim se Planom utvrđuju slijedeće mjere:

- prilikom izgradnje prometnih infrastrukturnih objekata na području utvrđenih lovišta, predvidjeti odgovarajuće tehničke zahvate za neometano kretanje divljači,
- izbjegavanje naseljavanja lovne divljači koja nije autohtonog porijekla,
- održavanjem močvarnih staništa i lokvi poticati različitost ornitološke faune na području županije.

(3) Iz područja lovišta izuzimaju se sljedeće površine:

- 300 m od ruba građevinskog područja
- 200 m od građevina izvan građevinskog područja
- javne prometnice i druge javne površine uključivo i njihov zaštitni pojas
- zaštićena područja prirode u kojima je aktom o proglašenju ili posebnim aktom zabranjen lov
  - druge površine u kojima je aktom o njihovom proglašenju zabranjen lov.

### **Članak 267.**

#### **Mjere za zaštitu od prirodnih i drugih nesreća**

(1) Mjere za zaštitu od prirodnih i drugih nesreća temelje se na „Procjeni ugroženosti stanovništva, materijalnih i kulturnih dobara i okoliša od katastrofa i velikih nesreća za Općinu Brtonigla“, a detaljniji zahtjevi zaštite i spašavanja u njezinom posebnom izvratku naslovljenom kao „Zahtjevi zaštite i spašavanja u dokumentima prostornog uređenja Općine Brtonigla“. Ist su prilog ovog Plana čije odredbe se moraju ugraditi i poštivati u prostorno-planskoj dokumentaciji svih razina .

(2) Obvezuje se poštivanje slijedećih zakonskih i podzakonskih propisa koji reguliraju područje zaštite i spašavanja stanovništva i materijalnih dobara u prostornom planiranju:

- Zakon o zaštiti i spašavanju (NN 174/04, 79/97, 38/09 i 127/10)
- Pravilnik o mjerama zaštite od elementarnih nepogoda i ratnih opasnosti u prostornom planiranju i uređivanju prostora (NN 29/83, 36/85 i 42/86)
- Pravilnik o kriterijima za gradove i naseljena mjesta u kojima se moraju graditi skloništa i drugi zaštitni objekti (NN 2/91)
- Pravilnik o metodologiji za izradu procjena ugroženosti i planova zaštite i spašavanja (NN 38/08 i 118/12)
- Pravilnik o postupku uzbunjivanja stanovništva (NN 47/06 i 110/11)

## Članak 268.

### Uzbunjivanje i obavješćivanje stanovništva

(1) Temeljem Zakona o zaštiti i spašavanju (NN br. 174/04, 79/07 i 38/09) i Pravilnika o postupku uzbunjivanja stanovništva (NN br.47/06), na području obuhvata ovoga Plana utvrđuje se obveza uspostave odgovarajućeg sustava uzbunjivanja i obavješćivanja građana.

(2) U prostornim planovima užeg područja na čijem području se planira izgradnja objekata sa opasnim tvarima, a od kojih postoji veća mogućnost ugrožavanja stanovništva i materijalnih dobara te okoliša, u suradnji sa DUZS - Područnim uredom Pazin potrebno je utvrditi obvezu određivanja lokacija, izgradnje potrebite komunikacijske infrastrukture, te instaliranja sirena za javno uzbunjivanje i obavješćivanje građana kao i njihova uvezivanja u jedinstveni sustav putem Županijskog centra 112 Pazin.

(3) Na području obuhvata ovoga Plana obvezuju se vlasnici objekata u kojima se okuplja veći broj ljudi (škole, prometni terminali, sportske dvorane i stadioni, proizvodna postrojenja, trgovački centri i sl.), u kojima se zbog buke ili akustične izolacije ne može osigurati dovoljna čujnost znakova javnog sustava za uzbunjivanje, da uspostave i održavaju odgovarajući sustav uzbunjivanja i obavješćivanja njihovih korisnika i zaposlenika (razglas, display i sl.), te osiguraju prijem priopćenja Županijskog centra 112 Pazin o vrsti opasnosti i mjerama koje je potrebno poduzeti.

## Članak 269.

### Sklanjanje ljudi

(1) Sklanjanje ljudi osigurava se prilagođivanjem pogodnih prirodnih, podrumskih i drugih pogodnih građevina za funkciju sklanjanja ljudi.

(2) Zone obvezne izgradnje skloništa ne određuju se ovim Planom.

(3) Kod gradnje građevina i zahvata u prostoru od važnosti za Državu nadležno tijelo uprave provjerava potrebu i eventualno uvjetuje gradnju i lokaciju skloništa.

(4) U slučaju potrebe gradnje skloništa, isti se grade adekvatno primjenjujući odredbe ovog Plana ili planova šireg područja .

(5) Pri planiranju i gradnji podzemnih javnih, komunalnih i sličnih građevina, dio kapaciteta nužno je prilagoditi zahtjevima sklanjanja ljudi, ukoliko u zoni takve građevine sklanjanje nije osigurano na drugi način.

(6) Lokaciju pojedinog skloništa ili dvonamjenskog objekta treba predvidjeti tako da je pristup omogućen i u uvjetima rušenja građevina.

## Članak 270.

### Zaštita od rušenja

(1) Kod projektiranja cesta i ostalih prometnica treba izvršiti provjeru glede zaštite istih od rušenja zgrada i ostalog zaprečavanja radi što brže i jednostavnije evakuacije ljudi i dobara. Kod križanja cesta u dvije ili više razina mora se osigurati cijeli lokalitet čvorišta na način da se isti režim prometa može prilagoditi za odvijanje na jednoj razini.

## Članak 271.

### Zaštita od potresa

- (1) Protupotresno projektiranje građevina kao i građenje treba provoditi sukladno Zakonu o građenju i postojećim tehničkim propisima.
- (2) Do izrade nove seizmičke karte Županije, protupotresno projektiranje i građenje treba provoditi u skladu s postojećim seizmičkim kartama, zakonima i propisima, koje ovo područje svrstavaju u područje sedmog (VII) stupnja seizmičnosti.
- (3) U prostornim planovima užeg područja treba analizirati otpornost starijih građevina na rušilačko djelovanje potresa, koje nisu projektirane u skladu s propisima za protupotresno projektiranje i građenje.
- (4) Kod rekonstrukcije takvih građevina izdavanje dozvole za građenje treba uvjetovati ojačavanjem konstruktivnih elemenata na djelovanje potresa.
- (5) U prostornim planovima užeg područja treba analizirati utjecaj potresa na građevine izvan naselja (prometnice, sustavi vodoopskrbe, odvodnje i energetike).

### **Članak 272.**

#### Zaštita od poplava

- (1) Operativna obrana od poplava za rijeku Mirnu, koja pripada vodama 1. reda, provodi se temeljem Državnog plana obrane od poplava i Glavnog provedbenog plana obrane od poplava - Sektor E - Sjeverni Jadran, branjeno područje 22, - mali slivovi „Mirna - Dragonja“ i „Raša - Boljunčica“ - područje malog sliva „Mirna - Dragonja“. Za proglašavanje pojedinog stupnja obrane od poplava za dionicu E.22.3. rijeka Mirna (donji tok), mjerodavni su podaci na mjernoj postaji „Most Ponte Porton“. Za Obuhvatni kanal br.1, Obuhvatni kanal br.2 i Obuhvatni kanal Valeron operativna obrana od poplava provodi se temeljem „Plana obrane od poplava na vodama 2. reda Istarske županije - Sektor E - Sjeverni Jadran - branjeno područje 22, - mali slivovi „Mirna - Dragonja“ i „Raša - Boljunčica“ - područje malog sliva „Mirna - Dragonja“.
- (2) Poštujući zahtjeve Hrvatskih voda, potrebno je zabraniti gradnju uz rijeku Mirnu u području širine i visine vodnog vala. Isto tako, potrebno je zabraniti gradnju objekata na odvodnim kanalima, depresijama i udolinama. Kod izgradnje većih objekata, naročito gospodarskih i infrastrukturnih, nužno je kvalitetno riješiti odvodnju oborinskih voda, a kako bi se preventivno djelovalo na moguću pojavu plavljenja istih. Na svim mjestima gdje se zadržava veća količina vode nakon kiše i gdje je otežano i usporeno otjecanje vode, zabraniti gradnju objekata dok se sustavno ne riješi oborinska odvodnja.
- (3) Navedeno je potrebno provoditi sukladno Zahtjevima zaštite i spašavanja u dokumentima prostornog uređenja Općine Brtonigla.

### **Članak 273.**

#### Zaštita od ostalih prirodnih uzroka

- (1) Na području obuhvata Plana potrebno je provoditi zaštitu od ostalih prirodnih uzroka, a što se odnosi na sušu, toplinski val, olujno ili orkansko nevrijeme i jaki vjetar, tuču, snježne oborine te poledicu. Navedeno je potrebno provoditi sukladno Zahtjevima zaštite i spašavanja u dokumentima prostornog uređenja Općine Brtonigla.
- (2) Za područje obuhvata Plana maksimalna visina razine mora u odnosu na HVRS71, po povratnim periodima iznosi 125 cm za 50 godišnji povratni period.
- (3) Na otvorenom moru su zabilježene odnosno procijenjene slijedeće maksimalne visine vala:
  - apsolutni maksimum visine vala na području otvorenog mora sjevernog Jadrana zabilježen 1986.g. za dugotrajnog juga iznosi  $H_{max} = 10,8m$ ,
  - maksimalna zabilježena visina vala na otvorenom moru sjevernog Jadrana u situaciji bure iznosi 7,2m,
  - procijenjena 100-godišnja povratna vrijednost najvišeg vala u Jadranu iznosi 13,5m.

(4) Analizom olujnog juga iz 2007.g. procijenjene maksimalne visine valova na obalnom području Općine Brtonigla su od 5,0 do 6,0 m, te je kod gradnje građevina u obalnom području pod utjecajem valova te visine potrebno izvršiti analizu rizika od poplave mora, te po potrebi utvrditi mjere zaštite od poplava mora.

#### **Članak 274.**

##### Zaštita od ionizirajućeg i neionizirajućeg zračenja

(1) Obavljanje gospodarske djelatnosti u kojima se koristi tehnologija ili materijali s ionizirajućim zračenjem ograničavaju se na lokacije na kojima takvo obavljanje gospodarske djelatnosti ne može utjecati na zdravlje stanovništva u okolnim naseljima ili na obavljanje drugih gospodarskih djelatnosti, i samo pod uvjetom da je za takav zahvat već izvršena procjena utjecaja na okoliš.

(2) Građenje novih građevina za obavljanje gospodarske djelatnosti u kojima se koristi tehnologija ili materijali s ionizirajućim zračenjem unutar područja naselja zabranjuje se.

(3) Uvjeti postavljanja GSM baznih stanica, radiorelejnih, televizijskih, radijskih i ostale stanica (predajnici ili usmjerivači) i drugih izvora neionizirajućeg zračenja, u smislu zaštite od negativnog utjecaja na okoliš, moraju se detaljno utvrditi odobrenjima za njihovo postavljanje ili gradnju sukladno odredbama ovog plana, odnosno prostornom dokumentacijom užeg područja.

(4) Predmetni predajnici na smiju emitirati elektromagnetno zračenje koje može ugroziti zdravlje građana koji žive ili rade u neposrednoj okolini tih predajnika, a mjerenja zračenja određuju se kao obvezna uz primjenu hrvatskih, međunarodnih i harmoniziranih europskih normi o zaštiti od neionizirajućeg zračenja.

#### **Članak 275.**

##### Zaštita od tehničko - tehnoloških katastrofa izazvanih nesrećama u gospodarskim (i drugim) objektima

(1) Potrebno je voditi računa o zabrani građenja objekata sa opasnim tvarima u području zone sanitarne zaštite, a u svim ostalim zonama treba voditi računa da se načinom gradnje i izborom građevnog materijala mogućnost nesreća sa opasnim tvarima i njihove posljedice svedu na minimum. Kod svih rezervoara ili mjesta za manipulaciju opasnim tvarima treba osigurati prihvatilišta za slučaj ispuštanja (tankvane).

(2) Svi objekti moraju biti spojeni na pročistač fekalne i oborinske kanalizacije, a kod buduće gradnje u poduzetničkim zonama treba planirati instalaciju sustava za javno uzbunjivanje.

(3) Projektnom dokumentacijom treba osigurati propisani razmak između građevina, te osigurati prohodnost svih žurnih službi.

#### **Članak 276.**

##### Evakuacija stanovništva

(1) Potrebno je predvidjeti prometnu povezanost koja bi omogućavala izvlačenje ljudi i dopremu snaga. isto tako, potrebno je voditi računa o širini, prohodnosti i održavanju evakuacijskih putova, a kako bi se evakuacija nogla nesmetano i učinkovito provoditi.

#### **Članak 277.**

##### Mjere zaštite od požara

(1) Mjere zaštite od požara tijekom zahvata u prostoru provode se u skladu s odredbama koje propisuju važeći zakoni i drugi posebni propisi:

Zakon o zaštiti od požara (NN 92/10),

Zakon o zapaljivim tekućinama i plinovima (NN 108/95, 56/10),

Zakon o prijevozu opasnih tvari (NN 79/07),

Pravilnik o uvjetima za vatrogasne pristupe (NN 35/94, 55/94-ispravak, 142/03)

Pravilnik o zapaljivim tekućinama (NN 54/99)

Pravilnik o hidrantskoj mreži za gašenje požara (NN 8/06)

Pravilnik o postajama za opskrbu prijevoznih sredstava gorivom (NN 93/98, 116/07 i 141/08),

Pravilnik o zahvatima u prostoru u kojima tijelo nadležno za zaštitu od požara ne sudjeluje u postupku izdavanja rješenja o uvjetima građenja odnosno lokacijske dozvole (NN 115/11)

Pravilnik o zaštiti od požara ugostiteljskih objekata (NN 100/99),

ostali Pravilnici i usvojena pravila tehničke prakse kojima su propisane mjere zaštite od požara.

(2) U slučaju promjene pojedinog navedenog propisa, kod provedbe Plana primjenjivat će se važeći propis.

(3) Pored propisa, mjere zaštite od požara provode se i temeljem Procjena ugroženosti od požara i plan zaštite od požara Općine Brtonigla.

(4) U području obuhvata nema vatrogasne postaje, ali obzirom na planirano proširenje naselja zasigurno treba predvidjeti njeno ustrojavanje, pa je potrebno predvidjeti prostor za izgradnju vatrogasne postaje, približno u središtu grada uz glavne prometnice, kako bi vrijeme intervencije vatrogasnih postrojbi bilo približno jednako za sve dijelove područja za koje se ona ustrojava.

(5) Vatrogasna postaja može se graditi u naselju, unutar mješovite namjene.

(6) Tijekom gradnje građevina treba primjenjivati zakone, pravilnike i ostale propise koji osiguravaju:

- racionalnu vatrootpornost građevine,
- brzo napuštanje ugrožene građevine, dijela građevine ili otvorenog prostora,
- sigurnost susjednih građevina u odnosu na zapaljenu, srušenu ili na drugi način ugroženu građevinu,
- pristupačnost građevini ili području za potrebe vatrogasne intervencije ili pomoći.

(7) Tehnološki procesi u kojima se koriste ili proizvode zapaljive tekućine i plinovi ili eksplozivne tvari, mogu se obavljati samo u građevinama ili njenim dijelovima koji su izgrađeni sukladno važećim propisima koji uređuju predmetnu problematiku.

(8) U cilju zaštite od požara potrebno je:

- osigurati vatrogasne prilaze i površine za operativni rad vatrogasne tehnike u skladu s posebnim propisima,
- osigurati potrebne količine vode za gašenje požara u skladu s posebnim propisima; prilikom gradnje ili rekonstrukcije vodoopskrbne mreže potrebno je planirati vanjsku hidrantsku mrežu,
- u svrhu sprječavanja širenja požara na susjedne građevine, građevina mora biti udaljena od susjednih građevina najmanje 4,0 m,
- udaljenost građevina od granica građevne čestice, te od susjednih građevina, kada se tako nastala površina koristi u svrhu vatrogasnog pristupa, mora biti usklađena s odredbama posebnog propisa o vatrogasnim pristupima.

## 9. MJERE PROVEDBE PLANA

### Članak 278.

#### 9.1. Obveza izrade prostornih planova

##### Prostorni planovi užeg područja koji su na snazi

Na području Općine Brtonigla na snazi su prostorni planovi užeg područja koji će se (uz potrebno usklađenje) primjenjivati nakon donošenja ovoga Plana:

- 
- UPU građevinskog područja naselja Karigador - **UPU 2**
- UPU građevinskog područja naselja G. Katunari - **UPU 6**
- UPU građevinskog područja golf igrališta Fratarska šuma (R1) i građevinskog područja naselja Mala Punta - **UPU**

- UPU Centra za vodene sportove Ronki - **UPU 22**
- UPU radne zone Štrpe (I1) - **UPU 24**
- UPU radne zone Škarpej (I2) - **UPU 25**
- UPU radne zone Pedrola (K1, K2, K3) - **UPU 26**
- UPU poljoprivredno-stočarskog kompleksa Žmergo (K4) - **UPU 27**
- UPU građevinskog područja naselja Škrinjari - **UPU 37**
- UPU turističkog punkta Marcari – **UPU 33**
- UPU turističkog punkta Gromače – **UPU 39**
- UPU turističkog punkta Ronki – **UPU 34**
- UPU turističkog punkta Gradišće – **UPU 41**

### Članak 279.

#### Obvezna izrada Urbanističkog plana uređenja (UPU)

(1) Ovim Planom utvrđuje se obaveza izrade slijedećih Urbanističkih planova uređenja:

- **Građevinska područja naselja:**

- UPU građevinskog područja naselja Brtonigla - **UPU 1**
- UPU građevinskog područja naselja Nova Vas - **UPU 3**
- UPU građevinskog područja naselja Fiorini - **UPU 4**
- UPU građevinskog područja naselja D. Srbani - **UPU 16**

- **Građevinska područja ugostiteljsko - turističke namjene:**

- UPU Turističke zone Park Umag (T1,T2,T3) - **UPU 17**
- UPU turističkog naselja Velika Punta (T2) – **UPU 30**
- UPU turističkog punkta Fiorini - Stara škola – **UPU 19**
- UPU turističkog punkta Grabar – **UPU 42**

- **Građevinska područja društvene namjene:**

- UPU Prezentacijskog centra Sveti Juraj - **UPU 43**

- **Građevinsko područje sportsko - rekreacijske namjene:**

- UPU građevinskog područja sportsko-rekreacijske namjene – karting centar Turini (R7) - **UPU 23**
- UPU Centar za vodene sportove Ronki (R5) – **UPU 28**

### Članak 280.

(1) Općina Brtonigla će, shodno zakonskim obavezama, a na temelju inicijativa gospodarskih subjekata i građana, utvrđivati prioritete izrade prostornih planova užih područja.

### Članak 281.

#### **9.2. Primjena posebnih razvojnih i drugih mjera**

(1) Provođenje zemljišne politike vršit će se korištenjem instrumenata propisanih važećom zakonskom regulativom i aktima jedinica lokalne samouprave i uprave.

(2) Kao preduvjet racionalnog gospodarenja prostorom, a posebno zemljišta u vlasništvu jedinica lokalne samouprave, nužno je ažuriranje i sređivanje evidencija o zemljištu (poljoprivredne i šumske površine, pomorsko dobro, uređeno

javno zemljište, stambeni i poslovni prostori itd.), a s tim u vezi osposobljavanje službi, tijela i institucija koji sudjeluju u pripremi ili praćenju istih (katastar, zemljišna knjižni odjel, imovinsko - pravna služba itd.).

(3) U svrhu aktivnog gospodarenja svojim prostorom, Općinsko vijeće Općine Brtonigla će najmanje jedanput u godinu dana, temeljem izrađenih ažurnih evidencija zemljišta, razmatrati mogućnosti svrhovitijeg korištenja prostora izuzimanjem vrijednog poljoprivrednog i drugog zemljišta, te neiskorištenog građevinskog zemljišta iz građevinskih područja, a u isto vrijeme, ako za to postoje uvjeti, predlagati proširenje građevinskih područja tamo gdje za ostvarenje izgradnje postoji realan interes.

(4) U cilju očuvanja kvalitetnog poljoprivrednog zemljišta posebnim razvojnim programima jedinica lokalne samouprave potrebno je stvarati uvjete za kompleksno uređivanje poljoprivrednog zemljišta putem udruživanja, sprečavati nepoljoprivredne aktivnosti na poljoprivrednom zemljištu, a naročito u obalnom pojasu (kampiranje van uređenih autokampova, držanje autoprikolica, kamper kola i plovila, bespravna izgradnja).

(5) Potrebno je poticati razvoj slijedećih osnovnih djelatnosti:

- poljodjelskih: krmne kulture, voćarstvo (posebno plantažne vrste), vinogradarstvo, maslinarstvo, povrtlarstvo, pojedine vrste žitarica, uzgoj cvjetnica i ukrasnog bilja, industrijske kulture,
- stočarskih: ovčarstvo, govedarstvo, konjogojstvo, peradarstvo,
- ribarskih : marikultura, izlov plave ribe (posebno srdele i inćuni).

(6) U korištenju poljoprivrednog zemljišta postupno treba odbaciti razvitak konvencionalne, a predvidjeti i promovirati razvitak ekološke poljoprivrede.

#### **Članak 282.**

(1) Zahvaćanje zemljišne rente koja nastaje na građevinskom zemljištu, kao i drugih oblika rente na zemljištu u vlasništvu jedinica lokalne samouprave, provodit će se uključivanjem iste u cijenu zemljišta, utvrđivanjem i uređivanjem atraktivnih područja, te valorizacijom javnih i poslovnih prostorija u vlasništvu jedinica lokalne samouprave na tržišnim osnovama.

#### **Članak 283.**

(1) U cilju kvalitetne provedbe ovog Plana potrebno je:

- Prije ili u sklopu izrade UPU za područje naselja Karigador (UPU 2) Izraditi studiju prometa radi utvrđivanja konačne trase državne ceste D75,
- Izraditi konzervatorsku podlogu za zaštićeno područje graditeljske baštine, kao polaznu osnovu rada na zaštiti kulturne baštine. Posebno sustavno i stručno istražiti arheološke lokalitete, te izraditi prijedlog njihove obnove i uključivanja u gospodarske tokove Općine,
- U suradnji sa županijom uskladiti elemente sustava zbrinjavanja komunalnog i industrijskog otpada, s ciljem određivanja konačne lokacije i načina zbrinjavanja.

#### **Članak 286.**

(1) U cilju racionalnog korištenja prostora obvezuje se jedinica lokalne samouprave osigurati sredstva za izradu prostornih planova užeg područja, studija i istraživanja propisanih ovim Odredbama, a prema prioritetima koji će se utvrditi posebnim odlukama.

#### **Članak 287.**

Izdvojeno građevinsko područje izvan naselja određeno ovim Planom, za koje u periodu od 3 godine od njegovog ugrađivanja u Plan nisu poduzete mjere na izradi prostornog plana užeg područja ili gradnje osnovne infrastrukture, ukinuti će se u postupku izmjena i dopuna ovoga Plana i njegovi kapaciteti alocirati na drugo, perspektivnije građevinsko područje.

## Članak 288.

### 9.3 Rekonstrukcija postojećih građevina

(1) Postojeće građevine čija namjena nije jedna od onih koje se mogu graditi izvan građevinskih područja, smještene izvan građevinskih područja utvrđenih ovim Prostornim planom, mogu se rekonstruirati i održavati isključivo u postojećim gabaritima.

## Članak 289.

### Rekonstrukcija postojećih građevina u građevinskim područjima

(1) Građevine izgrađene u građevinskim područjima, unutar zaštitnih pojasa postojeće infrastrukture, te unutar zaštitnih koridora planirane infrastrukture, mogu se rekonstruirati u skladu s uvjetima za gradnju u građevinskim područjima, ukoliko je to u skladu s posebnim uvjetima nadležnih javnopravnih tijela u čijoj je nadležnosti predmetna infrastruktura.

(2) Ukoliko je zemljište koje služi korištenju postojeće građevine veće od najveće građevne čestice dozvoljene ovim odredbama, potrebno je utvrditi dio zemljišta koji čini građevnu česticu pripadajuće građevine, u skladu s ovim odredbama.

(3) Postojeće građevine čija je građevna čestica manja od najmanje dozvoljene ovim odredbama za gradnju novih građevina, uključujući i one čija je građevna čestica isključivo zemljište ispod zgrade, mogu se rekonstruirati prema svim ostalim uvjetima utvrđenim ovim odredbama i zadržati postojeću građevnu česticu.

(4) Kod rekonstrukcije građevina iz odredbi ovoga članka potrebno je načelno zadržati zatečenu tipologiju izgradnje, arhitektonsko oblikovanje, a po mogućnosti i građevinske materijale.

(5) Kod rekonstrukcije postojećih građevina iznimno se omogućava:

- zadržavanje postojećeg građevnog pravca i ako je on drugačiji od uvjeta za gradnju novih građevina, uključujući građevni pravac koji se podudara sa regulacijskom linijom
- zadržavanje postojeće izgrađenosti ako je ona veća od najveće dozvoljene ovim odredbama
- gradivi dio građevne čestice se može zadržati u postojećem stanju, a moguća je i promjena tipologije izgradnje iz slobodnostojeće u poluugrađenu (dvojni) ili gradnju u nizu, ako je to moguće i na susjednoj građevini prema kojoj se građevina dograđuje, te ako se time bitno ne utječe na uvjete života i rada na susjednoj građevnoj čestici, uz suglasnost susjeda.

(6) Rekonstruirati / zamjenjivati se mogu i ruševine. Ruševinom se smatraju vidljivi i prepoznatljivi ostaci (najmanje) tlocrtne konstrukcije građevine.

(7) Rekonstrukcija postojećih građevina može se dozvoliti pod slijedećim uvjetima:

- da se ne mijenja postojeći karakter izgradnje i prostorni odnosi u susjedstvu,
- da, u slučaju korištenja tradicionalnih obrazaca oblikovanja, uporabljene forme, konstrukcije i materijali budu nepatvoreni i uporabljivi na suvremen način (primjerice, ne dozvoljava se, u dekorativne razloge, uporaba elemenata i struktura koji nisu funkcionalne, poput lažnih škura, imitata drvenih greda, lijepljenih kamenih ploča u svrhu imitiranja zidane strukture i sl.)
- da se kod izbora suvremenih obrazaca gradnje i oblikovanja koriste suvremeni materijali, tražeći pri tom načine prilagodbe lokalnim uvjetima gradnje
- da se vodi računa o krajobraznoj izloženosti građevina, a osobito njihovih rekonstruiranih dijelova i nastoji pridonijeti stečenim oblikovnim vrijednostima okruženja, bez obzira na odabrani izričaj u oblikovanju (dijela) građevine, tradicionalni ili suvremeni
- da se ne pogoršaju postojeći uvjeti boravka u susjednim građevinama,
- da se namjena građevine uskladi s namjenom koja je omogućena u predmetnom građevinskom području, odnosno da se zadrži postojeća namjena građevine u pretežitom dijelu,
- da se promet u mirovanju riješi u skladu s odredbama ovog Plana.

## Članak 290.

(1) Na područjima za koja je obavezna izrada i donošenje prostornog plana užeg područja, a isti nije donesen, akt za građenje može se izdati za rekonstrukciju postojeće građevine i za građenje nove građevine na mjestu ili u neposrednoj

blizini mjesta prethodno uklonjene postojeće građevine unutar iste građevne čestice, kojom se bitno ne mijenja namjena, izgled, veličina i utjecaj na okoliš dotadašnje građevine..

### Članak 291.

(1) Prostornim planovima užih područja mogu se pobliže definirati uvjeti gradnje za rekonstrukciju postojećih građevina obuhvaćenih tim prostornim planovima.

### Glava V

(1) Plan se ovjerava i čuva u četiri tiskana izvornika.

(2) Izvornici Plana ovjeravaju se pečatom Općinskog vijeća Općine Brtonigla i potpisom Predsjednika Općinskog vijeća.

### Glava VI

(1) Tiskani izvornici Plana dostavljaju se Ministarstvu graditeljstva i prostornog uređenja /jedan izvornik/, Zavodu za prostorno uređenje Istarske županije /jedan izvornik/ i nadležnom Upravnom odjelu za prostorno uređenje i gradnju Istarske županije /jedan izvornik/.

(2) Jedan tiskani izvornik trajno se čuva u pismohrani Općine Brtonigla.

### Glava VII

(1) Ova Odluka stupa na snagu danom donošenja, a ista će se objaviti u Službenim novinama Općine Brtonigla.

KLASA: 350-02/14-20/32

URBROJ: 2105/04-01-17-137

Brtonigla, 05.travnja 2017.godine

Općinsko vijeće Općine Brtonigla  
PREDSJEDNIK  
Ezio Barnaba' v.r.

**OVAJ PROJEKT SUFINANCIRAN JE SREDSTVIMA EUROPSKE UNIJE**

**Europski poljoprivredni fond za ruralni razvoj**

**Izrada izmjena i dopuna Prostornog plana uređenja Općine Brtonigla**



**PROGRAM RURALNOG RAZVOJA 2014. - 2020.**

**Udio sufinansiranja: 85% EU, 15% RH**

***Europski poljoprivredni fond za ruralni razvoj: Europa ulaže u ruralna područja***

**OPĆINA BRTONIGLA-VERTENEGLIO****OPĆINSKO VIJEĆE**

Temeljem članka 109. Zakona o prostornom uređenju ("Narodne novine", br. 153/13) (dalje: Zakon), Odluke o izradi Urbanističkog plana uređenja turističkog naselja Velika Punta - UPU 30 (Službene novine Općine Brtonigla 07/16) i članka 52. Statuta Općine Brtonigla (Službene novine Općine Brtonigla br. 25/09, 5/12, 3/13 i 8/13 – pročišćeni tekst), a po pribavljenoj Suglasnosti Ministarstva graditeljstva i prostornog uređenja (KLASA: 350-02/17-13/3 URBROJ: 531-05-1-17-4 od 13. ožujka 2017. godine), Općinsko vijeće Općine Brtonigla, na 34. sjednici održanoj 05. travnja 2017. godine donijelo je

**ODLUKU****o donošenju Urbanističkog plana uređenja turističkog naselja  
Velika Punta - UPU 30****OPĆE ODREDBE**

---

**Članak 1.**

(1) Donosi se Urbanistički plan uređenja turističkog naselja Velika Punta - UPU 30 (u daljnjem tekstu Plan ili UPU) koji je izradio „APE“ d.o.o.za arhitekturu, planiranje i ostale poslovne djelatnosti, Zagreb.

**Članak 2.**

(1) Plan se sastoji od jedne knjige koja sadrži:

**I. OSNOVNI DIO PLANA**

I.0. Opći podaci o stručnom izrađivaču plana i odgovornom voditelju izrade

**I.1. TEKSTUALNI DIO****Odredbe za provođenje****I.2. GRAFIČKI DIO**

1. **Korištenje i namjena površina**
2. **Prometna, ulična i infrastrukturna mreža**
  - 2.A. Promet
  - 2.B. Elektroničke komunikacije i energetski sustav
  - 2.C. Vodnogospodarski sustav
3. **Uvjeti korištenja, uređenja i zaštite prostora**
4. **Oblici korištenja i način gradnje**
  - 4.A. Oblici korištenja
  - 4.B. Način gradnje

**II. PRILOZI PLANA**

- II.1. OBRAZLOŽENJE PLANA
- II.2. POPIS SEKTORSKIH DOKUMENATA I PROPISA
- II.3. ZAHTJEVI I MIŠLJENJA
- II.4. IZVJEŠĆE O JAVNOJ RASPRAVI
- II.5. EVIDENCIJA POSTUPKA IZRADE I DONOŠENJA PLANA
- II.6. SAŽETAK ZA JAVNOST

**ODREDBE ZA PROVOĐENJE**

---

**Članak 3.**

(1) U smislu ovih Odredbi za provođenje, izrazi i pojmovi koji se koriste imaju sljedeće značenje:

1. **Plan** ili **UPU** je Urbanistički plan uređenja Turističkog naselja Velika Punta – UPU 30,
2. **Prostorni plan uređenja općine** ili **PPUO** je Prostorni plan uređenja općine Brtonigla i njegove izmjene i dopune,
3. **Općina** je Općina Brtonigla,
4. **Posebni propis** je važeći zakonski ili podzakonski propis kojim se regulira područje pojedine struke iz konteksta odredbi.

**1. UVJETI ODREĐIVANJA I RAZGRANIČAVANJA POVRŠINA JAVNIH I DRUGIH NAMJENA****Članak 4.**

(1) Ovim UPU-a određene su sljedeće osnovne namjene površina:

- T Gospodarska namjena - Ugostiteljsko-turistička**  
 Hotel (T1)  
 Turističko naselje - smještajne građevine– vile sa centralnom građevinom (T2-1)  
 Turističko naselje - smještajne građevine – vile (T2-2 do T2-3)
- Z1 Javne zelene površine (Z1)**
- IS Površine Infrastrukturnih sustava**  
 Javne prometne površine (IS1 do IS4)  
 Trafostanica (IS5)

- (2) Turističko naselje planirano je kao prostorno-funkcionalna cjelina s jedinstvenim upravljanjem.
- (3) Za svaku vrstu ugostiteljsko-turističke namjene formira se jedna građevna čestica te po jedna građevna čestica za svaku infrastrukturnu građevinu (javne prometne površine i trafostanicu) i javnu zelenu površinu.
- (4) U nastavku je dan iskaz površina prema namjenama:

Namjena prostora	Ukupno (m <sup>2</sup> )	k <sub>ig</sub>	k <sub>is</sub>	Dozvoljeni broj ležaja	Gustoća ležaja/ha
<b>Gospodarska namjena - Ugostiteljsko-turistička</b>					
Hotel T1	7.603	0,3	0,8	74	97
Turističko naselje - smještajne građevine– vile sa centralnom građevinom (T2-1)	18.850	0,3	0,8	110	58
Turističko naselje - smještajne građevine – vile T2-2	10.143	0,3	0,8	54	53
Turističko naselje - smještajne građevine – vile T2-3	2.313	0,3	0,8	12	52
<b>ukupno ugostiteljsko-turistička namjena:</b>	<b>38.909</b>			<b>250</b>	<b>64</b>
<b>Javne zelene površine (Z1)</b>	632				
<b>ukupno zelene površine:</b>	<b>632</b>				
<b>Infrastrukturni sustavi</b>					
Javne prometne površine (IS1 do IS4)	5.233				
Trafostanica (IS5)	42				
<b>ukupno:</b>	<b>5.275</b>				
<b>UKUPNO</b>	<b>44.817</b>			<b>250</b>	<b>56</b>

### 1.1. Uvjeti za razgraničavanje površina

#### Članak 5.

- (1) Razmještaj i veličina te razgraničenje površina određenih namjena prikazani su na kartografskom prikazu br. 1. Korištenje i namjena prostora u mj. 1:1000.

### 1.2. Oblici korištenja i uvjeti smještaja građevina

#### Gradnja građevina i zaštita okoliša

#### Članak 6.

- (1) Prigodom planiranja, projektiranja i odabira pojedinih sadržaja i tehnologija moraju se osigurati propisane mjere zaštite okoliša (zaštita od buke, neugodnih mirisa, onečišćavanja zraka, zagađivanja podzemnih i površinskih voda i sl.) te isključiti one djelatnosti i tehnologije koje svojim postojanjem ili upotrebom, neposredno ili potencijalno, ugrožavaju život i rad ljudi, odnosno vrijednosti iznad dozvoljenih granica utvrđenih posebnim propisima zaštite okoliša.

#### Način i uvjeti gradnje građevina

#### Članak 7.

- (1) Način i uvjeti gradnje građevina određeni su planiranom namjenom površina i propisanim oblicima korištenja u odnosu na karakter područja (što je označeno na grafičkim prikazima 4. *Oblici korištenja i način gradnje*).

#### Gradnja građevina i smještaj na građevnoj čestici

#### Članak 8.

- (1) *Gradivi dio građevne čestice* je površina građevne čestice na kojoj je moguć smještaj građevina, a određen je općim i posebnim uvjetima za uređenje prostora u pogledu najmanjih udaljenosti građevina od granica, odnosno međa građevne čestice.

(2) *Koeficijent izgrađenosti građevne čestice (kig)* je odnos izgrađene površine zemljišta pod građevinama i ukupne površine građevne čestice, s time da se pod izgrađenom površinom zemljišta podrazumijeva vertikalna projekcija svih zatvorenih, otvorenih i natkrivenih konstruktivnih dijelova građevina osim balkona, na građevnu česticu, uključivši terase, odnosno dijelove terasa u prizemlju građevine kada su iste, odnosno isti konstruktivni dio podruma. Iskazuje se u postocima ili koeficijentom izgrađenosti – kig. U izgrađenost ne ulaze nadstrešnice, trjemovi iznad ulaza, vijenci, oluci, erte, elementi zaštite od sunca, rasvjetna tijela, reklame i slični elementi, na građevnu česticu. Parkirališta, podzemne etaže koje nisu konstruktivni dio prizemlja građevine ili terase manipulativne površine, prilazi građevinama, stepenice na terenu, interni putevi, rampe, cisterne, instalacijska i revizijska okna i spremnici, izgradnja koja predstavlja uređenje okućnice (građevne čestice) - popločenja na tlu, nenatkrivene prizemne terase, koji su sve manje od 1 m iznad konačno zaravnatog terena na svakom pojedinom mjestu neposredno uz građevinu, izuzimaju se iz proračuna koeficijenta izgrađenosti građevne čestice.

(3) *Koeficijent iskorištenosti građevne čestice (kis)* je odnos ukupne građevinske bruto površine (GBP) i površine građevne čestice.

(4) *Regulacijska crta (pravac)* je crta koja određuje granicu građevne čestice prema prometnoj površini, tj. crta povučena granicom koja razgraničuje površinu planiranog prometnog koridora u nedovršenim dijelovima naselja od površina građevnih čestica unutar ostalih namjena.

(5) *Građevna crta (pravac)* određuje položaj građevina, odnosno dijela građevine u odnosu na regulacijsku crtu.

### **1.3. Uvjeti određivanja površina**

#### Gospodarska namjena - ugostiteljsko-turistička

#### **Članak 9.**

#### **Hotel (T1)**

(1) Zona mora imati neposredan pristup na javnu prometnicu i propisani broj parkirališnih mjesta te priključak na osnovnu infrastrukturu, u skladu s uvjetima ovog Plana.

(2) Unutar zone hotel (T1) dozvoljava se izgradnja smještajnih građevina - hotela do 74 ležaja.

(3) Ekvivalent ležaja po smještajnoj jedinici iznosi:

- smještajna jedinica u hotelu, depandansama i sl. - 2 ležaja,
- smještajna jedinica u apartmanu i bungalovu - 3 ležaja.

(4) Uz smještajne građevine na građevnoj čestici moguće je i smještaj pratećih sadržaja:

- ugostiteljskih objekata iz skupine restorani i barovi (osim disco kluba),
- pratećih djelatnosti u vidu pružanja osobnih usluga – zdravstvenih (wellness, sauna, liječenje tradicionalnim i alternativnim metodama kao što su akupunktura, akupresura, aromaterapija i drugih manjih ambulanta i zdravstvenih usluga) kao nadopuna turističkim sadržajima,
- ostalih pratećih djelatnosti – prodavaonica tradicionalnih proizvoda i zdrave hrane, prodavaonice suvenira,
- sportsko-rekreativni sadržaji i sadržaji za zabavu (sportski tereni, bazeni, sunčališta, i sl.).
- pratećih i zajedničkih sadržaja nužnih za vođenje i održavanje hotela (garaža, spremišta, i sl.).

(5) U zoni T1 mogu se uređivati zelene površine te graditi interne prometnice, parkirališta i druga infrastruktura.

(6) Uređenjem građevne čestice smatra su i građenje staza, platoa, stuba oslonjenih cijelom površinom neposredno uz tlo, vrtnog bazena ili ribnjaka, otvorenog ognjišta do 3 m<sup>2</sup> i visine do 3 m od razine okolnog terena te stabilnih dječjih igrališta.

#### **Članak 10.**

#### **Turističko naselje**

#### **Smještajne građevine– vile sa centralnom građevinom (T2-1)**

(1) Zona mora imati neposredan pristup na javnu prometnicu i propisani broj parkirališnih mjesta te priključak na osnovnu komunalnu infrastrukturu, u skladu s uvjetima ovog plana.

(2) Unutar zone T2-1 moguće je smještaj 12-17 vila te jedne centralne građevine za smještaj sadržaja nužnih za vođenje i održavanje turističkog naselja (prijemnog punkta, uredskih prostorija i sl.) u kojoj je moguće ostvariti smještajne kapacitete do ukupno planiranog broja ležaja za zonu definiranog u čl. 4. st. 4. ovih Odredbi.

(3) Ekvivalent ležaja po smještajnoj jedinici iznosi:

- smještajna jedinica vila – 6 ležaja,
- smještajna jedinica soba – 2 ležaja,
- smještajna jedinica u apartmanu i bungalovu - 3 ležaja.

- (4) Uz navedene sadržaje na građevnoj čestici moguće je i smještaj pratećih sadržaja:
- ugostiteljskih objekata iz skupine restorani i barovi (osim disco kluba),
  - pratećih djelatnosti u vidu pružanja osobnih usluga – zdravstvenih (wellness, sauna, liječenje tradicionalnim i alternativnim metodama kao što su akupunktura, akupresura, aromaterapija i drugih manjih ambulanta i zdravstvenih usluga) kao nadopuna turističkim sadržajima,
  - ostalih pratećih djelatnosti – prodavaonica tradicionalnih proizvoda i zdrave hrane, prodavaonice suvenira,
  - sportsko-rekreativni sadržaji i sadržaji za zabavu (rekreacijska igrališta, sportski tereni, bazeni i sl.),
  - pratećih sadržaja nužnih za održavanje Turističkog naselja (garaža, spremišta, i sl.).
- (5) U zoni T2-1 mogu se uređivati zelene površine te graditi interne prometnice, pješačke površine, parkirališta i druga infrastruktura.
- (6) Uređenjem građevne čestice smatra su i građenje staza, platoa, stuba oslonjenih cijelom površinom neposredno uz tlo, vrtnog bazena ili ribnjaka, otvorenog ognjišta do 3 m<sup>2</sup> i visine do 3 m od razine okolnog terena te stabilnih dječjih igrališta.

### **Članak 11. Turističko naselje**

#### **Smještajne građevine - vile (T2-2 i T2-3)**

- (1) Svaka od ovih zona mora imati neposredan pristup na javnu prometnicu i propisani broj parkirališnih mjesta te priključak na osnovnu infrastrukturu, u skladu s uvjetima ovog plana.
- (2) Unutar zone T2-2 moguće je smještaj 6-9 vila, a u zoni T2-3 2 vile, ukupnog broja ležaja definiranog u čl. 4. st. 3. ovih Odredbi.
- (3) Ekvivalent ležaja po smještajnoj jedinici iznosi:
- smještajna jedinica vila – 6 ležaja.
- (4) Uz smještajne građevine na građevnoj čestici moguće je i smještaj pratećih sadržaja:
- pratećih sadržaja (wellness, sauna i sl.),
  - sportsko-rekreativnih sadržaja i sadržaja za zabavu (rekreacijska igrališta, sportski tereni, bazeni i sl.).
- (5) U zonama T2-2 i T2-3 mogu se uređivati zelene površine te graditi interne prometnice, pješačke površine, parkirališta i druga infrastruktura.
- (6) Uređenjem građevne čestice smatra su i građenje staza, platoa, stuba oslonjenih cijelom površinom neposredno uz tlo, vrtnog bazena ili ribnjaka, otvorenog ognjišta do 3 m<sup>2</sup> i visine do 3 m od razine okolnog terena te stabilnih dječjih igrališta.

#### Površine infrastrukturnih sustava i mreža (IS)

### **Članak 12.**

- (1) Površine infrastrukturnih sustava su površine na kojima se mogu graditi građevine i uređaji infrastrukture na posebnim prostorima i građevnim česticama te linijske i površinske građevine za promet – ulice.
- (2) Unutar prostora UPU-a definirane su ili rezervirane površine, koridori i lokacije za površine prometnih i ostalih infrastrukturnih sustava. Infrastrukturni sustavi (prometni sustav, energetska sustav, vodnogospodarstvo), razvijati će se temeljem zasebnih konceptijskih rješenja koja su sastavni dio UPU-a.
- (3) Površine infrastrukturnih sustava mogu se uređivati i unutar prostora određenih za druge pretežite namjene, ali moraju proizlaziti iz potrebe osnovne namjene.

#### Javne zelene površine (Z1)

### **Članak 13.**

- (1) Javne zelene površine obuhvaćaju zelene površine unutar kojih je dozvoljeno uređenje staza, šetnica, dječjih igrališta i sl. te uređenje zaklona i drugih elemenata parkovne i urbane opreme. Zelene površine nužno je kvalitetno hortikulturno urediti korištenjem autohtonih vrsta drveća, grmova i cvjetnica.

## **2. UVJETI SMJEŠTAJA GRAĐEVINA GOSPODARSKIH - UGOSTITELJSKO-TURISTIČKIH DJELATNOSTI**

### **Članak 14.**

- (1) Izgradnja građevina u zoni **hotel (T1)** planira se prema sljedećim uvjetima:
- najveći koeficijent izgrađenosti kig građevne čestice iznosi 0,3,
  - maksimalni kis iznosi 0,8,

- najmanje 40% površine građevne čestice, mora se urediti kao parkovni nasadi i prirodno zelenilo,
- na građevnoj čestici uz smještajni dio građevine, moguć je smještaj i građevina za prateće i zajedničke sadržaje te pomoćnih građevina,
- hotel sa pratećim i zajedničkim građevinama može se graditi mješovitom tipologijom izgradnje (samostojeći ili kao složena građevina),
- pomoćne građevine, građevine za prateće i zajedničke sadržaje te otvoreni bazeni i sportski tereni mogu se graditi u okviru najvećeg dopuštenog koeficijenta izgrađenosti čestice,
- minimalna udaljenost građevnog pravca od regulacijskog pravca iznosi 5 m,
- između regulacijskog i građevnog pravca mogu se postavljati natpisi, rasvjetni stupovi te priključni elementi infrastrukture,
- najmanja udaljenost građevine od granice građevne čestice, određuje se u pravilu tako da je od granice građevne čestice udaljena najmanje za polovicu visine građevine mjereno do vijenca građevine, ali ne manje od 4 m, osim na strani prema prometnici gdje se udaljenost utvrđuje prema odredbama ovog Plana,
- udaljenost između dvije slobodnostojeće građevine ne smije biti manja od visine više građevine, mjereno od kote konačno uređenog terena do vijenca građevine na strani prema susjednoj građevini,
- najveća dozvoljena etažnost građevina iznosi 2 podzemne i 3 nadzemne etaže,
- maksimalna dozvoljena visina građevina iznosi 9,0 m, iznimno dijelovi građevine (vertikalne komunikacije - stubišta, dimnjak, strojarnica lifta, termotehnička oprema i slično) mogu se planirati/graditi na visini većoj od najveće dozvoljene visine građevine,
- maksimalna dozvoljena ukupna visina građevina iznosi 12,2 m u slučaju gradnje kose krovne konstrukcije najveće visine do 3,2 m,
- ukoliko se unutar zone gradi više građevina na jednoj čestici koje međusobno čine funkcionalnu cjelinu maksimalna katnost i visina određuje se za svaku građevinu zasebno, dok pojedinačne građevine mogu biti povezane trijemom (zatvorenim ili otvorenih u prizemnoj etaži) ili podzemnom etažom,
- turističko naselje Velika Punta planirano je u prirodnom okolišu u kojem još nisu izvedeni graditeljski zahvati te se preporuča primjena suvremenog arhitektonskog izričaja ili suvremena eksplikacija regionalnog oblikovnog izričaja,
- građevine koje se grade kao poluugrađene ili ugrađene moraju s građevinom na koju su prislonjene činiti arhitektonsku cjelinu,
- krovništa su moguća kao ravna ili kosa (preporučljivo dvovodna, a samo iznimno viševodna),
- krovništa se u pravilu izvode pokrovom od kanalicama ili drugog tradicionalnog materijala (kamenih ploča, bakra i dr.) uz nagib krovnih ploha prema važećim tehničkim propisima za ravan i kosi krov i pravilima struke (načelno 18-22°),
- oblikovanjem građevine mora se zadovoljiti nesmetano funkcioniranje svih sadržaja građevine i susjednih građevina,
- pri oblikovanju ograda predlaže se sadnja zaštitnog zelenila uz mogućnost izgradnje ogradnog zida do visine od 0,5 m od suhozidno sleganog kamena,
- satelitske antene, uređaji za klimatizaciju, ventilaciju i sl. moraju se postavljati tako da budu što manje uočljivi, dok se sunčani kolektori mogu ugrađivati samo na krovništima građevina,
- građevine u zoni T1 moraju biti usklađene s uvjetima iz Pravilnika o razvrstavanju, kategorizaciji i posebnim standardima ugostiteljskih objekata iz skupine hoteli,
- građevine trebaju biti izvedene u skladu s posebnim propisima, osiguravanjem obveznih elemenata pristupačnosti tako da na njima nema zapreka za kretanje niti jedne kategorije stanovništva.

#### Članak 15.

(1) Izgradnja građevina u zonama **Turističko naselje (T2-1, T2-2 i T2-3)** planira se prema sljedećim uvjetima:

- najveći koeficijent izgrađenosti kig građevne čestice iznosi 0,3,
- maksimalni kis iznosi 0,8,
- najmanje 40% površine građevne čestice, mora se urediti kao parkovni nasadi i prirodno zelenilo,
- pomoćne građevine, građevine za prateće i zajedničke sadržaje te otvoreni bazeni i sportski tereni mogu se graditi u okviru najvećeg dopuštenog koeficijenta izgrađenosti čestice,
- minimalna udaljenost građevnog pravca od regulacijskog pravca iznosi 5 m,

- između regulacijskog i građevnog pravca mogu se postavljati natpisi, rasvjetni stupovi te priključni elementi infrastrukture,
- minimalna udaljenost građevina od granica građevne čestice iznosi polovicu visine građevine mjereno uz tu granicu građevne čestice, ali ne manje od 4 metra, osim na strani prema prometnici gdje se udaljenost utvrđuje prema odredbama ovog Plana,
- najveća dozvoljena etažnost građevina iznosi 2 podzemne i 3 nadzemne etaže,
- iznimno, ukoliko se pomoćne građevine te građevine za prateće i zajedničke sadržaje u zoni T2-1 planiraju kao zasebne samostalne građevine, najveća etažnost takve građevine je 2 etaže (Po+P ili S+P),
- maksimalna dozvoljena visina glavne građevina iznosi 9,0 m, a za pomoćne građevine te građevine za prateće i zajedničke sadržaje 7,0 m, iznimno dijelovi građevine (dimnjak, strojarnica lifta, termotehnička oprema i slično) mogu se planirati/graditi na visini većoj od najveće dozvoljene visine građevine,
- maksimalna dozvoljena ukupna visina građevina iznosi 12,2 m u slučaju gradnje kose krovne konstrukcije najveće visine do 3,2 m,
- ukoliko se unutar jedne zone gradi više građevina na jednoj čestici koje međusobno čine cjelinu maksimalna katnost i visina određuje se za svaku građevinu zasebno, dok pojedinačne građevine mogu biti povezane trijemom (zatvorenim ili otvorenim u prizemnoj etaži) ili podzemnom etažom,
- krovništa mogu biti ravna ili kosa, jednostrešna ili višestrešna,
- ukoliko se krovništa izvode kao kosa, u pravilu izvode pokrovom od kanalisa ili drugog tradicionalnog materijala (kamenih ploča, bakra i dr.) uz nagib krovnih ploha prema važećim tehničkim propisima za ravan i kosi krov i pravilima struke (načelno 18-22<sup>o</sup>),
- oblikovanjem građevine mora se zadovoljiti nesmetano funkcioniranje svih sadržaja građevine i susjednih građevina,
- pri oblikovanju građevina posebnu pažnju treba posvetiti horizontalnom i vertikalnom skladu volumena građevine,
- satelitske antene, uređaji za klimatizaciju, ventilaciju i sl. moraju se postavljati tako da budu što manje uočljivi, dok se sunčani kolektori mogu ugrađivati samo na krovništima građevina,
- pri oblikovanju ograde predlaže se zadržavanje povijesnog modela kod kojeg se ograde oblikuju od suhozidno slaganog kamena. Sadnja zaštitnog zelenila moguća je s unutrašnje strane,
- građevine u zonama T2-1 do T2-3 moraju biti usklađene s uvjetima iz Pravilnika o razvrstavanju, kategorizaciji i posebnim standardima ugostiteljskih objekata iz skupine hoteli,
- građevine trebaju biti izvedene u skladu s posebnim propisima, osiguravanjem obveznih elemenata pristupačnosti tako da na njima nema zapreka za kretanje niti jedne kategorije stanovništva.

### **3. UVJETI UREĐENJA ODNOSNO REKONSTRUKCIJE I OPREMANJA PROMETNE MREŽE, MREŽE ELEKTRONIČKIH KOMUNIKACIJA I KOMUNALNE MREŽE S PRIPADAJUĆIM OBJEKTIMA I POVRŠINAMA**

#### **Članak 16.**

(1) Pri projektiranju i izvođenju građevina i uređaja infrastrukture potrebno se pridržavati posebnih propisa, kao i propisanih udaljenosti od ostalih infrastrukturnih objekata i uređaja te pribaviti suglasnosti tijela ili osoba određenih posebnim propisima.

(2) Trase i lokacije građevina infrastrukture u grafičkom dijelu UPU-a usmjeravajućeg su značenja te su u postupku izrade projektne dokumentacije dozvoljene odgovarajuće prostorne prilagodbe proizišle iz predloženog projektnog rješenja.

(3) Detaljno određivanje trasa i lokacija građevina prometne infrastrukture, vodnogospodarske, energetske i infrastrukture elektroničkih komunikacija koji su određeni UPU-om, utvrđuje se idejnim rješenjem, odnosno aktima provedbe dokumenata prostornog uređenja, vodeći računa o konfiguraciji tla, posebnim uvjetima i drugim okolnostima.

(4) Komunalna infrastruktura u pravilu se vodi u koridoru kolnih prometnica. Površine infrastrukturnih sustava mogu se uređivati unutar prostora određenih za druge pretežite namjene.

#### **Članak 17.**

(1) Sve prometne površine na koje postoji neposredan pristup s građevnih čestica ili su uvjet za formiranje građevnih čestica, moraju se projektirati, graditi i uređivati na način da se omogući vođenje infrastrukture (vodovod, odvodnja, plinoopskrba, elektroenergetska i mreža elektroničkih komunikacija).

(2) Prilaz s građevne čestice na prometnu površinu treba odrediti tako da se ne ugrožava promet.

(3) Priključivanje građevina na komunalnu infrastrukturu obavlja se na način propisan od nadležnog regulatora odnosno distributera.

### **3.1. Uvjeti gradnje prometne mreže**

#### **Članak 18.**

(1) Prometnice osnovne mreže prikazane su na kartografskom prikazu 2. *Prometna, ulična i infrastrukturna mreža – 2.A. Promet.*

(2) Ovim UPU-om određen je sustav i hijerarhija ulične i prometne mreže obuhvata TN Velika Punta te su u skladu s time osigurane širine planskih koridora prometnica.

(3) Pristupne prometnice do područja UPU-a sa zapadne strane iz naselja Karigador i/ili sa istočne strane sa PPUO-om planirane alternativne trase, bez obzira na kategoriju prometnice, moraju se planirati na način da minimalno zadovolje standard županijske prometnice.

(4) Od UPU-om definiranih trasa prometnica može se odstupiti po horizontalnoj i vertikalnoj osi, ako se idejnim projektom prometnice ustanovi potreba prilagođavanja trase tehničkim uvjetima. Osnovna funkcionalna struktura prometnica unutar obuhvata UPU-a ne smije se mijenjati.

(5) Pri izgradnji i uređenju prometnih površina treba se pridržavati posebnih propisa osiguravanjem obveznih elemenata pristupačnosti tako da na njima nema zapreka za sigurno prometovanje i kretanje niti jedne kategorije stanovnika.

#### **Članak 19.**

(1) Najmanja širina kolnika za pristupnu ulicu iznosi 5,50 metara, ukoliko posebnim propisima nije drugačije određeno.

(2) Minimalna udaljenost regulacijske crte od ruba kolnika treba osigurati mogućnost izgradnje odvodnog jarka, usjeka i nogostupa.

#### **Članak 20.**

(4) Svaka građevna čestica mora imati neposredni kolni pristup na prometnu površinu, najmanje širine 5,0 m.

#### **Članak 21.**

(1) **Površine za kretanje pješaka** mogu se graditi i uređivati kao veze (prečaci, pješački putovi, stube, staze, šetnice). Pješačke površine namijenjene su samo kretanju pješaka i iznimno za pristup vozilima u slučaju hitnih intervencija, a u slučaju da prometni profil to omogućava. Širina ovisi o broju korisnika i o mjestu na kojem se nalaze, a najmanja širina prometne površine za isključivo kretanje pješaka iznosi 1,5 m.

(2) **Planirane pješačke površine** moguće je asfaltirati i/ili popločiti, a za popločenje može se koristiti kamen, prefabricirani betonski elementi, odnosno drugi materijali predviđeni za kolno-pješačke površine dovoljne nosivosti.

### **3.2. Parkirališta i garaže**

#### **Članak 22.**

(1) Potreban broj parkirališnih mjesta potrebno je osigurati u okviru svake zone na terenu i/ili u prizemnoj, podrumskoj ili suterenskoj etaži građevina.

(2) Normativi za broj parkirališnih mjesta po pojedinim namjenama iznose:

<b>Namjena</b>	<b>Broj mjesta na</b>	<b>broj mjesta</b>
Hotel (T1)	Jednu smještajnu jedinicu	1
	<i>ovisno o kategoriji smještaja unutar čestice ugostiteljsko-turističke namjene, odnosno sukladno važećem pravilniku o kategorizaciji.</i>	
Turističko naselje (T2)	Jednu smještajnu jedinicu - sobu, apartman, bungalov	1
	Svaku pojedinu smještajnu jedinicu - vilu	2
	<i>ovisno o kategoriji smještaja unutar čestice ugostiteljsko-turističke namjene, odnosno sukladno važećem pravilniku o kategorizaciji.</i>	
Restoran	10 sjedećih ili stajaćih mjesta	1
Prodavaonica tradicionalnih proizvoda i zdrave hrane, prodavaonice suvenira	50 m <sup>2</sup> prodajnog prostora	1
Ambulanta i drugih zdravstvenih ustanova	15 m <sup>2</sup> ambulante	1

*Najmanji broj parkirališnih/garažnih mjesta utvrđuje se zaokruživanjem na sljedeći veći broj, ukoliko se radi o decimalnom broju.*

### **3.3. Uvjeti gradnje mreže elektroničkih komunikacija**

#### **Članak 23.**

(1) Postojeće i planirane građevine i mreže elektroničke komunikacije prikazane su na kartografskom prikazu 2. *Prometna, ulična i infrastrukturna mreža - 2.B. Elektroničke komunikacije i energetski sustav.*

(2) Način gradnje elektroničke komunikacijske mreže prikazan je idejnim rješenjem mreže elektroničkih komunikacija. Pri izradi projekata za pojedine segmente mreže elektroničkih komunikacija unutar obuhvaćenog područja može doći do odstupanja u tehničkom rješenju u odnosu na predloženo rješenje, proizišle iz predloženog projektnog rješenja. Na promijenjena rješenja potrebno je prikupiti suglasnost od nadležne pravne osobe s javnim ovlastima.

#### **Uvjeti za gradnju mreže elektroničkih komunikacija po javnim površinama (glavne trase)**

#### **Članak 24.**

(1) Razvoj mreže elektroničkih komunikacija potrebno je planirati u skladu sa suvremenim tehnološkim rješenjima. Vodove treba izvoditi podzemno na za to propisima određenim dubinama.

(2) Za izgradnju javne komunikacijske mreže u pravilu se koriste PVC cijevi. Za odvajanje, ulazak mreže u građevine te skretanja, koriste se montažni zdenci.

(3) Dimenzije rova za polaganje cijevi u pješačkoj stazi ili travnatoj površini iznose prosječno 0,4 x 0,8 m. Dimenzije rova za polaganje cijevi preko kolnika iznose prosječno 0,4 x 1,2 m.

#### **Uvjeti za priključke građevina na javnu mrežu elektroničkih komunikacija**

#### **Članak 25.**

(1) U postupku provedbe dokumenata prostornog uređenja potrebno je uvjetovati izgradnju priključnog voda podzemno od građevine do granice vlasništva zemljišta na kojem se građevina gradi prema uvjetima regulatora i posebnih propisa.

(2) U blizini građevina elektroničkih komunikacija, opreme i spojnog puta ne smiju se izvoditi radovi ili podizati nove građevine koje bi ih mogle oštetiti ili ometati njihov rad. Ukoliko je potrebno izvesti određene radove ili podignuti novu građevinu, sukladno posebnim propisima potrebno je pribaviti suglasnost vlasnika komunikacijskog voda, opreme i spojnog puta radi poduzimanja mjera zaštite i osiguranja njihova nesmetanog rada.

(3) Instalacije unutar građevina treba projektirati i izvoditi prema važećem Pravilniku o tehničkim uvjetima za elektroničku komunikacijsku mrežu.

#### **Uvjeti za smještaj elemenata mreže elektroničkih komunikacija**

#### **Članak 26.**

(1) Pojedini elementi mreže elektroničkih komunikacija (primjerice ormari (kabineti) za smještaj UPS-a ili čvora za smještaj aktivne opreme, kabelski izvodi, montažni kabelski zdenci i sl.) mogu se postavljati na površine predviđene za infrastrukturne sustave i mreže te unutar prometnih koridora.

(2) Potrebno je planirati uporabu postojećeg slobodnog prostora u izgrađenoj kabelskoj kanalizaciji, primjenom tehnologije mikrocijevi namijenjenih za mikro-svjetlovodne kabele. Cijevi malog promjera i cijevi promjera od 50 mm predstavljaju uobičajeno rješenje pri gradnji kabelske kanalizacije. Mikrocijevi se polažu kao mikrocijevna struktura u rov pored cijevi malog promjera, ili umjesto njih, kao uobičajeno rješenje pri gradnji kabelske kanalizacije. Gradnja kabelske kanalizacije može se izvesti i tehnologijom minirovova i mikrorovova.

#### **Pokretne mreže**

#### **Članak 27.**

(1) Koncesionari na području mobilnih komunikacijskih mreža za svoje potrebe izgrađuju infrastrukturu pokretnih mreža elektroničkih komunikacija.

(2) Zbog potrebe izgradnje i nadogradnje infrastrukture pokretnih mreža elektroničkih komunikacija, grade se građevine komunikacijske infrastrukture uz poštivanje uvjeta građenja, posebnih propisa i normi za takve vrste građevina.

(3) Točne lokacije građevina infrastrukture u pokretnoj elektroničkoj komunikacijskoj mreži ne određuju se u grafičkom dijelu plana. Zone elektroničke komunikacijske infrastrukture (u radijusima 500, 750, 1000, 1500, 2000 i 2500 m) utvrđuju se prostornim planom županije.

- (4) Antenski sustavi u pokretnoj mreži elektroničkih komunikacija mogu se graditi kao krovni prihvat, krovni stupovi te samostojeći stupovi na površinama predviđenim za infrastrukturne sustave i mreže.

### **3.4. Uvjeti gradnje infrastrukturne mreže**

#### **Članak 28.**

(1) *Izgradnja građevina i uređaja komunalne infrastrukturne mreže mora biti u skladu s propisanim općim i posebnim uvjetima za ove vrste građevina i razrađivati će se odgovarajućom stručnom dokumentacijom.*

- (2) Načini gradnje infrastrukturne mreže prikazani su idejnim rješenjima koja su sastavni dio ovog UPU-a. Pri izradi projekata za pojedine segmente može doći do manjih odstupanja u tehničkom rješenju u odnosu na predloženo rješenje, proizišle iz predloženog projektnog rješenja. Na promijenjena rješenja potrebno je prikupiti suglasnost od nadležne pravne osobe s javnim ovlastima.

#### **3.4.1. Energetski sustav**

##### Plinoopskrba

#### **Članak 29.**

- (1) Po izgradnji plinoopskrbne mreže Općine Brtonigla, može se izraditi idejno rješenje mreže plinoopskrbe na području UPU-a u skladu sa posebnim uvjetima za priključak i energetskoj suglasnosti koje treba zatražiti od nadležnog distributera plina.

- (2) Područje obuhvata UPU-a opskrbljivat će se plinom srednjega tlaka iz mjerno - redukcijske stanice MRS Kovri.

- (3) Prije početka radova na iskopu rova za srednje tlačni ili niskotlačni plinovod izvođač je dužan obavijestiti nadležne komunalne radne organizacije o početku radova, te od istih zatražiti provjeru trase postojećih instalacija.

- (4) Izradom projektne dokumentacije odrediti će se točan položaj plinske mreže, kako situacijski tako i visinski te tlak u plinovodu na mjestu spoja. Profili cjevovoda kao i kućni priključci biti će definirani prilikom izrade projektne dokumentacije.

- (5) Do izgradnje plinoopskrbne mreže, sukladno posebnim propisima dozvoljeno je postavljanje spremnika za propan – butan, sukladno posebnim propisima.

##### Elektroopskrba

#### **Članak 30.**

- (1) Opskrba električnom energijom osigurati će se odgovarajućim korištenjem prostora i određivanjem prostora, trasa i koridora za gradnju trafostanica i mreže koja se napaja iz elektroenergetskog sustava te prijenosnih elektroenergetskih uređaja i mreže viših naponskih razina.

- (2) Građevine se priključuju na niskonaponsku električnu mrežu na način kako to propisuje javno poduzeće nadležno za opskrbu električnom energijom.

- (3) Priključak građevina na NNM treba izvesti podzemno.

- (4) Postojeće dalekovode na području obuhvata potrebno je kablirati.

#### **Članak 31.**

- (1) Planirana je jedna trafostanica, koje će se graditi u skladu s aktom uređenja prostora i posebnim uvjetima drugih pravnih osoba s javnim ovlastima, na način koji će zahtijevati dinamika izvođenja planirane elektroopskrbne mreže te rekonstrukcija postojeće.

- (2) Lokacija trafostanice 20/0,4 kV planirana je u jugoistočnom uglu obuhvata UPU-a, uz novu prometnicu i površinu javnog zelenila, a njena konačna snaga definirati će se posebnim uvjetima distributera.

- (3) Za potrebe hotela T1 moguće je izgraditi i drugu trafostanicu, koju je u tom slučaju potrebno smjestiti na građevnoj čestici hotela i koristi prvenstveno za potrebe opskrbe hotela. Njena točna lokacija odredit će se detaljnijom projektnom dokumentacijom, a prema posebnim uvjetima distributera.

- (4) Pristupni put trafostanici treba ispravno predvidjeti kako bi u svako doba dana bio omogućen prilaz kamionskom vozilu s ugrađenom dizalicom za dopremu energetskog transformatora i pripadajuće opreme.

- (5) Za potrebu izgradnje 20/0,4 kV transformatorskih stanica predviđene su trase za priključak istih na sredjenaponsku mrežu te trase za javnu rasvjetu.

##### Uvjeti za projektiranje i izgradnju elektroenergetskih vodova

#### **Članak 32.**

- (1) Pri projektiranju i izvođenju elektroenergetskih objekata i uređaja treba se obavezno pridržavati svih tehničkih propisa, propisanih udaljenosti od ostalih infrastrukturnih objekata, te pribaviti suglasnost ostalih korisnika infrastrukturnih koridora.

- (2) Radi zaštite postojećih koridora i održavanja tehničke ispravnosti građevina, vodova i mreža potrebno je poštivati zaštitne koridore elektroenergetskih građevina.
- (3) Za planirane 20 kV kabele potrebno je osigurati koridor minimalne širine 1 m. Na koridorima elektroenergetskih kabela nije dopuštena sadnja visokog raslinja.
- (4) Građenje u zaštitnom koridoru elektroenergetskih vodova moguće je uz posebne uvjete i tehničko rješenje izrađeno od strane nadležnog distributera električne energije u skladu s posebnim propisima.
- (5) Pri projektiranju treba obratiti pozornost na minimalne dopuštene razmake između elektroenergetskih vodova i ostalih komunalnih instalacija.
- (6) Za priključak nove javne rasvjete/eventualnu rekonstrukciju postojeće javne rasvjete treba ishoditi prethodnu elektroenergetsku suglasnost od nadležnog distributera.

#### Uvjeti za izgradnju trafostanica

##### **Članak 33.**

- (1) Građevna čestica definirana je ovim UPU-om veličine 6x7 m.
- (2) Pristupni put trafostanici treba ispravno predvidjeti kako bi u svako doba dana bio omogućen prilaz kamionskom vozilu s ugrađenom dizalicom za dopremu energetskog transformatora i pripadajuće opreme.

#### Javna rasvjeta

##### **Članak 34.**

- (1) Javna rasvjeta na području obuhvata UPU-a izvoditi će se u skladu s idejnim rješenjima ulica i posebnim idejnim rješenjima. Predviđa se izgradnja mreže javne rasvjete duž postojeće i planiranih ulica te pješačkih površina unutar granice obuhvata UPU-a.
- (2) Noćna rasvjeta mora biti diskretna i nenametljiva.

#### 3.4.2. Vodnogospodarski sustav

##### **Članak 35.**

- (1) UPU-om su određene površine i koridori za vodoopskrbni sustav i sustav odvodnje otpadnih voda. Vodnogospodarski sustav prikazan je na kartografskom prikazu 2. *Prometna, ulična i infrastrukturna mreža - 2.C. Vodnogospodarski sustav.*
- (2) Prilikom formiranja prometnica na području UPU-a potrebno je osigurati koridore za izgradnju nove vodoopskrbne mreže te se prilikom rekonstrukcije postojećih cjevovoda dozvoljava dislociranje postojećih cjevovoda tako da se smještaju unutar slobodnog profila postojećih i planiranih prometnica, zelenih i drugih površina.

#### Vodoopskrba

##### **Članak 36.**

- (1) Potrebne količine vode osigurati će se spajanjem na vodoopskrbni cjevovod koji je vezan na vodospremu Bužinija. Priključak građevne čestice na vodovodnu mrežu izvodi se izgradnjom tipskog šahta ili vodomjerne niše s vodomjerom uz rub građevne čestice, te priključivanjem na najbliži cjevovod, sukladno posebnim propisima.
- (2) Vodoopskrbni cjevovodi predviđaju se uz i u postojećim i planiranim ulicama te pješačkim površinama zbog lakše izgradnje i održavanja. Kod izrade glavnog projekta vodoopskrbe hidrauličkim proračunom odredit će se konačni profili cjevovoda vodeći računa o količinama vode potrebnim za sanitarnu potrošnju i protupožarnu zaštitu, a sukladno posebnim uvjetima nadležnog distributera.
- (3) Vodoopskrbna mreža mora osigurati sanitarne i protupožarne količine vode te imati izgrađenu vanjsku nadzemnu hidrantsku mrežu.
- (4) Buduće građevine i korisnike potrebno je priključiti na javnu vodovodnu mrežu.

##### **Članak 37.**

- (1) Nova lokalna vodovodna mreža zbog zahtjeva protupožarne zaštite mora imati minimalni profil od  $\varnothing$  100 mm. Javna vodovodna mreža ugrađuje se u pravilu na javnoj površini, odnosno u nogostupu, a samo iznimno u trupu prometnice.
- (2) Nadzemne hidrante treba projektirati i postavljati izvan prometnih površina na udaljenostima određenima posebnim propisima.
- (3) Vodovodna mreža ne smije biti postavljena ispod kanalizacijskih cijevi, niti kroz revizionna okna kanalizacije, odnosno kanalizacijske cijevi se ne postavljaju iznad cjevovoda pitke vode.
- (4) Vodoopskrbna i hidrantska mreža oko pojedinih građevina razraditi će se u nastavnoj prostorno planskoj i tehničkoj dokumentaciji, i to u skladu s internim tehničkim pravilima na predmetnom distribucijskom području.
- (5) Način i mjesto izvedbe vodovodnog priključka, veličinu vodomjernog okna, vrstu materijala za priključak, te položaj i promjer cijevi, vodomjera i ventila, određuje distributer, vodeći računa o interesima potrošača i tehničkim mogućnostima.

#### Odvodnja otpadnih voda

##### **Članak 38.**

(1) Dugoročno rješenje odvodnje otpadnih i oborinskih voda sa zone obuhvata mora biti u skladu s dugoročnim rješenjem kanalizacijskog sustava općine Brtonigla. Rješenje odvodnje otpadnih voda zasniva se na postavkama PPUO Brtonigla.

(2) Zgrade na građevnim česticama priključuju se na sustav odvodnje naselja Karigador, na način kako to propisuje poduzeće nadležno za mjesnu odvodnju, odnosno na način propisan važećom Odlukom o zonama sanitarne zaštite izvorišta vode za piće u Istarskoj županiji.

(3) Kanalizacijski sustav predviđen je kao razdjelni sustav.

(4) Pri projektiraju i izvođenju javne kanalizacije obvezatno je pridržavati se važećih propisa kao i propisa o minimalnim udaljenostima od ostalih infrastrukturnih objekata, te pribaviti suglasnosti ostalih korisnika infrastrukturnih koridora.

#### Članak 39.

(1) Svi kanali za odvodnju otpadnih voda grade se kao zatvoreni. Na kanalima treba predvidjeti revizijska okna i okna za prekid pada na svim mjestima gdje je to potrebno. Sve kanalizacijske vodove treba izvesti od vodonepropusnih cijevi.

(2) U javnu kanalizaciju ne smiju se ispuštati otpadne tvari, kojima se narušava projektirani hidraulički režim toka vode u cjevovodima, stabilnost objekata, rad strojeva na kanalizacijskim crpkama, tehnički nadzor i održavanje ili povećanju troškova u pogonu.

(3) Korisnici javnog kanalizacijskog sustava su dužni otpadne vode koje se ispuštaju u javnu kanalizaciju svesti na kvalitetu vode utvrđenih prema važećim propisima, vodoprivrednim uvjetima i aktima komunalnog poduzeća, to jest do određenog standarda sanitarno-potrošnih voda, a koje neće ugroziti pravilan rad-tehnološki postupak uređaja za pročišćavanje.

(4) Pri projektiraju i izvođenju javne kanalizacije obvezatno je pridržavati važećih propisa kao i propisa o minimalnim udaljenostima od ostalih infrastrukturnih objekata, te pribaviti suglasnosti ostalih korisnika infrastrukturnih koridora.

(5) Ispuštanje vode iz bazena u javnu kanalizaciju je dozvoljeno samo uz suglasnost nadležnog koncesionara i u noćnom režimu. Bazensku vodu je prije upuštanja u sustav javne odvodnje potrebno deklorirati.

#### Članak 40.

(1) Zbrinjavanje odnosno odvodnju oborinskih voda u načelu treba osigurati prirodni bliskim načinima. Čiste odnosno neznatno onečišćene oborinske vode (oborinske vode krovnih površina, trgova, pješačkih staza i sl.) treba ponirati u podzemlje.

(2) Ovim UPU-om prikazana je mreža odvodnje oborinskih voda sa javnih prometnica, koja će se sakupljati te upuštati u stav oborinske odvodnje naselja Karigador. Mjera obrade utvrđuje se vodopravnim uvjetima, a detaljnije razrađuje projektnom dokumentacijom.

(3) Oborinske vode unutar pojedinih zona zbrinjavaju se na slijedeći način:

- Za oborinske vode za koje postoji opasnost da su ili da će biti onečišćene izgrađuje se zaseban sustav. Prije ispuštanje takvih oborinskih voda sa parkiranih i manipulativnih površina, potrebna je odgovarajuća obrada (pjeskolov/mastolov odnosno odjeljivač ulja i benzina ili neka druga mjera).
- Manipulativne, parkirališne i prometne površine potrebno je predvidjeti s optimalnim padom radi što brže odvodnje oborinskih voda, na način da se spriječi razlijevanje istih po okolnom terenu kao i procjeđivanje u podzemlje.
- Oborinske krovne vode građevine kao uvjetno čiste prihvatiti putem oluka i olučnih vertikala i zbrinjavati ih drenažnim objektima, koristiti ih za navodnjavanje, retencionirati (kišni vrtovi) ili koristiti ih kao ukrasna jezera.
- Nije dozvoljeno ispuštanje voda s predmetne građevne čestice na susjedne, javne prometne površine i druge čestice.

4. Uvjeti uređenja zelenih površina

#### Članak 41.

(1) U obuhvatu UPU-a planirane su javne zelene površine te zelene površine unutar zona ugostiteljsko-turističke namjene.

(2) Javne zelene površine obuhvaćaju zelene površine unutar kojih je dozvoljeno uređenje staza, šetnica, dječjih igrališta i sl. te uređenje zaklona i drugih elemenata parkovne i urbane opreme.

**Članak 42.**

- (1) Dječja igrališta mogu se uređivati na javnim zelenim površinama i na površinama ugostiteljsko-turističke namjene.
- (2) Osnovni uvjeti za uređenje dječjih igrališta su:
  - igrališta za djecu do 12 godina starosti u načelu se uređuju u sklopu parkovnih površina,
  - igrališta za starije dobne skupine smještaju se u sklopu rekreacijskih površina (višenamjenskog igrališta),
  - minimalna površina dječjih igrališta je 40 m<sup>2</sup>,
  - igrališta za djecu do 12 godina mogu biti ograđena ogradom visokom 1 m, smještena na prostorima koja imaju optimalno osunčanje, ali i sjenoviti dio kao zaštitu od sunca,
  - oprema igrališta mora biti sigurna za korištenje od strane djece,
  - preporučuje se što veći dio terena izvesti kao prirodni (tratina, pješčanici, sitni šljunak), ali moguće su i suvremene podloge (guma i sl.).

**5. MJERE ZAŠTITE PRIRODNIH I KULTURNO-POVIJESNIH CJELINA I GRAĐEVINA I AMBIJENTALNIH VRIJEDNOSTI****Članak 43.**

- (1) U obuhvatu UPU-a nema zaštićenih prirodnih ni kulturno-povijesnih vrijednosti. Obuhvat UPU-a ne nalazi se unutar područja europske ekološke mreže Natura 2000 sukladno Uredbi o ekološkoj mreži (NN 124/13 i 105/15).
- (2) Područje obuhvata nalazi se unutar ZOP-a.

**5.1. Mjere zaštite prirodnih vrijednosti****Članak 44.**

- (1) Opća načela zaštite za područje UPU-a su:
  - prilikom planiranja građevina koristiti materijale i boje prilagođene prirodnim obilježjima okolnog prostora i tradicionalnoj arhitekturi,
  - prilikom ozelenjavanja područja koristiti autohtone biljne vrste, a eventualne postojeće elemente autohtone flore sačuvati u najvećoj mogućoj mjeri te integrirati u krajobrazno uređenje,
  - osigurati pročišćavanje svih otpadnih voda.

**5.2. Mjere zaštite kulturno-povijesne baštine****Članak 45.**

- (1) Na području UPU-a nema registriranih kulturnih dobara.
- (2) Ukoliko se pri izvođenju planiranog zahvata naiđe na arheološke nalaze, izvođač radova i investitor dužni su postupiti sukladno čl. 45. Zakona o zaštiti i očuvanju kulturnih dobara (NN 69/99, 151/03, 157/03, 100/04, 87/09, 88/10, 61/11, 25/12, 136/12, 157/13, 152/14 i 98/15): „Ako se pri izvođenju građevinskih ili bilo kojih drugih radova koji se obavljaju na površini ili ispod površine tla, na kopnu, u vodi ili moru naiđe na arheološko nalazište ili nalaze, osoba koja izvodi radove dužna je prekinuti radove i o nalazu bez odgađanja obavijestiti nadležno tijelo.“.

**6. POSTUPANJE S OTPADOM****Članak 46.**

- (1) Gospodarenje otpadom provoditi će se sukladno Planu gospodarenja otpadom Republike Hrvatske i Planu gospodarenja otpadom Općine Brtonigla te prema metodologiji šireg lokalnog područja.
- (2) Unutar područja obuhvata UPU-a pretpostavlja se nastanak komunalnog, ambalažnog, građevnog, električnog i elektroničkog otpada koji treba uključiti u sustav izdvojenog skupljanja korisnog otpada.
- (3) Na području UPU-a potrebno je uspostaviti sustav gospodarenja komunalnim otpadom te riješiti odvojeno skupljanje pojedinih korisnih komponenti komunalnog otpada.
- (4) Komunalni otpad potrebno je prikupljati u tipizirane posude za otpad ili veće metalne kontejnere s poklopcem.
- (5) Korisni dio komunalnog otpada treba sakupljati u posebne kontejnere (stari papir, staklo, plastika, PET ambalaža, istrošene baterije i sl.).

(5) Posude/kontejnere za skupljanje komunalnog otpada kao i za prikupljanje korisnog otpada treba smjestiti na građevnu česticu građevine za svaku građevinu pojedinačno ili skupno ovisno o projektu i posebnim uvjetima komunalnog poduzeća.

(6) Posude/spremnike na javnim površinama postavlja se tako da je do njih omogućen pristup komunalnom vozilu, te da ne ometaju normalno prometovanje na javnim prometnim površinama (preglednost raskrižja, pješaka i osoba s invaliditetom).

(7) Postupanje s industrijskim, ambalažnim, građevnim, električkim i elektroničkim otpadom, otpadnim vozilima i otpadnim gumama te opasnim otpadom provodi se u skladu s posebnim propisima.

## **7. MJERE SPRJEČAVANJA NEPOVOLJNOG UTJECAJA NA OKOLIŠ**

### **Članak 47.**

(1) Mjere sanacije, očuvanja i unapređenja okoliša i njegovih ugroženih dijelova provodit će se u skladu s važećim zakonima, odlukama i propisima koji su relevantni za ovu problematiku.

(2) Unutar područja obuhvata UPU-a ne mogu se graditi građevine koje bi svojim postojanjem ili upotrebom, neposredno ili potencijalno, ugrožavale život i rad ljudi, odnosno vrijednosti iznad dozvoljenih granica utvrđenih posebnim propisima zaštite čovjekova okoliša u naselju.

(3) Unutar područja obuhvata UPU-a ne može se uređivati ili koristiti zemljište na način koji bi mogao izazvati posljedice u smislu prethodnog stavka ovoga članka.

### **Članak 48.**

(1) Ovim UPU-om utvrđene su mjere koje se na području obuhvata trebaju ostvariti sa svrhom sanacije, zaštite i unapređenje stanja okoliša:

- provedba mjera zaštite zraka,
- provedba mjera zaštite tla,
- provedba mjera zaštite voda,
- provedba mjera zaštite od buke i vibracija,
- provedba mjera zaštite od požara i eksplozije,
- provedba mjera zaštite od prirodnih i drugih nesreća,
- provedba mjera zaštite od svjetlosnog onečišćenja.

## **7.1. Zaštita i poboljšanje kakvoće zraka**

### **Članak 49.**

(1) Zaštita zraka provodi se mjerama za sprečavanje i smanjivanje onečišćenja zraka. Nije dozvoljeno prekoračenje preporučene vrijednosti kakvoće zraka niti ispuštanje u zrak onečišćujuće tvari u količini i koncentraciji višoj od dopuštene pozitivnim zakonskim propisima.

(2) Unutar obuhvata plana ne mogu se smještavati namjene koje svojim postojanjem i radom otežavaju i ugrožavaju okoliš i turističku namjenu kao osnovnu funkciju područja.

## **7.2. Zaštita tla**

### **Članak 50.**

(1) Zaštita tla ostvarena je odabirom namjene površina i djelatnostima koje ne zagađuju tlo. Osmišljavanjem neizgrađenih i javnih zelenih i zaštitnih površina, sačuvat će se tlo neizgrađenim, a time i ukupna kvaliteta prostora.

(2) Specifičan vid zagađenja tla je nekontrolirano odlaganje krutog i tekućeg otpada. Tlo se onečišćuje neadekvatnom odvodnjom i neprimjerenim odlaganjem otpada. Naročitu pažnju treba posvetiti rješenju tih problema (modernizacija i proširivanje mreže odvodnje otpadnih voda, kontrolirati cjeloviti sustav zbrinjavanja otpada; fizičke i pravne osobe dužne su s otpadom postupati u suglasju s pozitivnim propisima).

## **7.3. Čuvanje i poboljšanje kvalitete voda**

### **Članak 51.**

(1) Zaštita voda provodi se sukladno posebnim propisima.

- (2) Otpadne vode moraju se ispuštati u javni odvodni sustav s uređajem za pročišćavanje otpadnih voda i na način propisan od nadležnog distributera.
- (3) Za oborinske vode za koje postoji opasnost da su ili da će biti onečišćene izgrađuje se zaseban sustav. Prije ispuštanje takvih oborinskih voda, potrebna je odgovarajuća obrada (pjeskolov/mastolov odnosno odjeljivač ulja i benzina ili neka druga mjera). Manipulativne, parkirališne i prometne površine potrebno je predvidjeti s optimalnim padom radi što brže odvodnje oborinskih voda, na način da se spriječi razlijevanje istih po okolnom terenu kao i procjeđivanje u podzemlje.
- (4) Cisterne i spremnici za vodu te nadzemni i podzemni spremnici za goriva mogu se realizirati isključivo ukoliko je to omogućeno važećom odlukom o zonama sanitarne zaštite izvorišta vode za piće.
- (5) Transport opasnih tvari na svim cestovnim prometnicama mora se obavljati uz propisane mjere zaštite u skladu sa važećim Zakonom o prijevozu opasnih tvari.
- (6) Oborinske vode sa svih javnih prometnih površina prikupljaju se u sustav oborinske odvodnje, dok se oborinske vode unutar ugostiteljsko-turističke namjene zbrinjavaju uz obvezu zadržavanja na čestici.

#### **7.4. Smanjenje prekomjerne buke**

##### **Članak 52.**

- (1) Mjere zaštite od prekomjerne buke provode se primjenom odgovarajućih posebnih propisa, osobito u smislu lociranja građevina i sadržaja koji mogu biti izvor prekomjerne buke na odgovarajućoj udaljenosti od ostalih građevina, redovitim praćenjem stanja buke i donošenjem mjera za smanjenje buke.
- (2) Mjere zaštite od prekomjerne buke provoditi će se:
- lociranjem građevina koji mogu biti izvor prekomjerne buke na odgovarajuću udaljenost od stambenih i javnih građevina,
  - ograničavanjem ili zabranom rada objekata i postrojenja koja su izvor buke ili utvrđivanjem posebnih mjera i uvjeta za njihov rad,
  - regulacijom prometa u svrhu zabrane ili ograničenja protoka vozila ili isključenjem iz prometa određenih vrsta vozila.

#### **7.5. Mjere zaštite od požara i eksplozija**

##### **Članak 53.**

- (1) Sukladno posebnim propisima za sve zahvate u prostoru određene tim propisima potrebno je ishoditi suglasnost nadležnog tijela za mjere zaštite od požara primijenjene projektnom dokumentacijom.
- (2) Osnovna protupožarna zaštita provodi se kroz osiguranje protupožarnih – vatrogasnih puteva sa omogućavanjem pristupa u sva područja. Drugu mjeru zaštite treba ostvariti kroz izgradnju hidrantske protupožarne mreže. Mjere protupožarne zaštite postižu se i kroz realizaciju uvjetovanih udaljenosti između građevina, odnosno izvedbom vatrobranih zidova između pojedinih dvojnih ili skupnih objekata.
- (3) Na području obuhvata plana nije dozvoljena proizvodnja, smještaj i čuvanje eksplozivnih tvari.
- (4) U svrhu sprečavanja širenja požara na susjedne građevine, građevina mora biti udaljena od susjednih građevina najmanje 4,0 m. Iznimno je moguća manja udaljenost ako se dokaže, uzimajući u obzir požarno opterećenje, brzinu širenja požara, požarne karakteristike materijala građevine, veličinu otvora na vanjskim zidovima građevine i dr. da se požar neće prenijeti na susjedne građevine ili mora biti odvojena od susjednih građevina požarnim zidom vatrootpornosti najmanje 90 minuta.
- (5) Kod građevina koje sukladno važećem Pravilniku o uvjetima za vatrogasne pristupe moraju imati osigurane vatrogasne pristupe, minimalna širina površine za operativni rad iznosi 5,5 m. Unutarnji i vanjski radijusi zaokretanja vatrogasnih vozila u ovisnosti o širini vatrogasnih prilaza utvrđeni su važećim Pravilnikom o uvjetima za vatrogasne pristupe.
- (6) Potrebno je osigurati potrebne količine vode za gašenje požara u skladu s odredbama posebnih propisa.

#### **7.6. Mjere zaštite od prirodnih i drugih nesreća**

##### **Članak 54.**

- (1) Kriteriji za provedbu mjera zaštite ljudi, prirodnih i materijalnih vrijednosti temelje se na geografskim osobitostima, demografskim osobitostima, dostignutom stupnju razvoja gospodarstva, infrastrukture i svih društvenih djelatnosti, kao i na stalnom procjenjivanju ugroženosti ljudi i područja prirodnim nepogodama, tehničko-tehnološkim i ekološkim nesrećama i povredljivošću na eventualna ratna razaranja.

(2) Osnovne mjere zaštite i spašavanja sadržane su u PPUO definiranjem područja za izgradnju i područja ograničenja gradnje, definiranjem gustoće i načina gradnje, propisanih udaljenosti među građevinama, najveće dopuštene visine i sl., te planiranjem prometne i infrastrukturne mreže.

(3) Posebne mjere obuhvaćaju mjere za sklanjanje ljudi, mjere zaštite od rušenja, zaštite od poplava, zaštite od potresa i zaštite od požara.

(4) Posebnim propisima Općina Brtonigla svrstana je u kategoriju gradova i naseljenih mjesta u kojima se ne moraju graditi skloništa i drugi objekti za zaštitu stanovništva.

#### Zaštita od elementarnih nepogoda

##### **Članak 55.**

(1) U svrhu efikasne zaštite od potresa neophodno je konstrukcije svih građevina planiranih za izgradnju na području uskladiti s posebnim propisima za VII. seizmičku zonu prema MCS ljestvici.

(2) Mjere zaštite od rušenja uključene su u odredbe za provođenje ovoga UPU-a u vidu propisanih koridora prometnica i minimalnih širina ulica, propisanim minimalnim udaljenostima građevina od regulacijskih linija te minimalnim međusobnim udaljenostima pojedinih građevina.

(3) Protupotresno projektiranje građevina, kao i građenje, potrebno je provoditi sukladno postojećim zakonima, tehničkim propisima i normama. Kod rekonstrukcije starijih građevina koje nisu projektirane u skladu s propisima za protupotresno projektiranje i građenje, izdavanje dozvole za građenje treba uvjetovati ojačavanjem konstruktivnih elemenata na djelovanje potresa.

(4) U postupku uređivanja prostora i građenja treba poštivati uvjete kojima se sprječava erozija tla, odnosno onemogućavaju zahvati u prostoru kojima se uzrokuje nestabilnost tla i stvaranje klizišta.

(5) Glavne kolne prometnice (kojima se ostvaruju veze na obuhvat Velika Punta) predviđene su kao glavni pravci evakuacije.

#### Zaštita od ratnih opasnosti

##### **Članak 56.**

(1) Mjere zaštite od ratnih opasnosti planiraju se da bi se otklonile ili umanjile posljedice ratnih djelovanja. Prema Pravilniku o kriterijima za određivanje gradova i naseljenih mjesta u kojima se moraju graditi skloništa i drugi objekti za zaštitu (NN br. 2/91 i 74/93) skloništa za zaštitu stanovništva grade se u gradovima i naseljenim mjestima u kojima živi preko 2000 stanovnika, pa prema tome na području obuhvata UPU-a nema obaveze izgradnje skloništa. Sklanjanje ljudi u slučaju ratnih opasnosti osigurava se u zaklonima, prilagođavanjem podrumskih i drugih pogodnih prostorija te privremenim izmještanjem stanovništva, što se utvrđuje posebnim planovima sklanjanja i privremenog izmještanja stanovništva u slučaju neposredne ratne opasnosti.

#### Mjere sklanjanja ljudi

##### **Članak 57.**

(1) Prema Pravilniku o kriterijima za određivanje gradova i naseljenih mjesta u kojima se moraju graditi skloništa i drugi objekti za zaštitu (NN br. 2/91 i 74/93) skloništa za zaštitu stanovništva grade se u gradovima i naseljenim mjestima u kojima živi preko 2000 stanovnika, pa prema tome na području obuhvata UPU-a nema obaveze izgradnje skloništa. Sklanjanje ljudi u slučaju ratnih i drugih opasnosti osigurava se u zaklonima, prilagođavanjem podrumskih i drugih pogodnih prostorija te privremenim izmještanjem stanovništva, što se utvrđuje posebnim planovima sklanjanja i privremenog izmještanja stanovništva u slučaju neposredne ratne opasnosti.

#### Zaštita od štetnog djelovanja voda

##### **Članak 58.**

(1) Zaštita od poplava je prijeko potrebna djelatnost koja bitno utječe na proizvodnju dobara i životni standard. Ta djelatnost, počevši od izbora rješenja zaštite, izgradnje, korištenja i održavanja, mora se osnivati na ekonomskoj racionalnosti. Kriteriji zaštite od poplava usvajaju se zavisno od namjene i načina korištenja područja.

(2) Područjem UPU-a ne prolaze nikakvi vodotoci.

(3) Oborinske vode sa svih javnih prometnih površina prikupljaju se u oborinsku kanalizaciju, dok oborinske vode unutar pojedinih zona zbrinjavaju njihovi vlasnici uz obvezu zadržavanja na parceli.

#### Zaštita od erozije

##### **Članak 59.**

(1) Na području obuhvata s obzirom na nagib terena ne postoje nestabilna tla ni klizišta.

(2) Osnovna mjera antierozijske zaštite provodi se građenjem na terenu povoljnih geotehničkih karakteristika, uz istovremeno isključivanje mikrolokacija s lošim karakteristikama, što treba provoditi dalje do smještaja građevina na građevnoj čestici.

Ostale mjere zaštite**Članak 60.**

- (1) **Mjere zaštite u slučaju katastrofe ili velike nesreće** obuhvaćaju osiguravanje prikladnih zaklona te omogućavanje opskrbe vodom i energijom za vrijeme uklanjanja posljedica nastalih prirodnom ili tehničko-tehnološkom nesrećom.
- (2) **Sustav uzbunjivanja i obavješćivanja** na području obuhvata UPU-a potrebno je uspostaviti temeljem posebnih propisa.
- (3) U građevinama gdje boravi ili se okuplja veći broj osoba i u kojima se zbog buke ili akustične izolacije ne može osigurati čujnost znakova javnog sustava za uzbunjivanje, potrebno je uspostaviti i održavati odgovarajući sustava unutarnjeg uzbunjivanja i obavješćivanja korisnika i zaposlenika (interni razglas, display, zvono, ručna sirena).
- (4) Mjere zaštite od vremenskih nepogoda provode se u suradnji sa meteorološkom postajom s kojom Općina i inače surađuje, kao i na podacima sredstava javnog informiranja i bazira se na pravodobnom obavješćivanju i upozoravanju o nadolazećim nepogodama.

**7.7. Zaštita od svjetlosnog onečišćenja****Članak 61.**

- (1) Svjetlosno zagađenje je svaka nepotrebna, nekorisna emisija svjetlosti u prostor izvan zone koju je potrebno osvijetliti, a do koje dolazi zbog uporabe neekoloških te nepravilno postavljenih rasvjetnih tijela.
- (2) Mjere zaštite od svjetlosnog onečišćenja obuhvaćaju prilagodbu javne rasvjete propisanim standardima, da bi se smanjila nepotrebne, nekorisne ili štetne emisija svjetlosti u prostor te poboljšala ušteda na potrošnji električne energije.
- (3) Mjere zaštite od svjetlosnog onečišćenja određuje se na temelju zdravstvenih, bioloških, ekonomskih, kulturoloških, pravnih, sigurnosnih, astronomskih i drugih standarda.

**7.8. Zaštita od ionizirajućeg i neionizirajućeg zračenja****Članak 62.**

- (1) Na području obuhvata Plana nema, niti su planirane djelatnosti u kojima se koristi tehnologija ili materijali s ionizirajućim i neionizirajućim zračenjem.
- (2) Zbog sve većih potreba za postavljanjem antenskih stupova elektroničke komunikacijske infrastrukture i povezane opreme u pokretnim komunikacijskim mrežama, radioreleja, televizijskih, radijskih i drugih postaja, kao i drugih izvora neionizirajućeg zračenja, ukazuje se potreba za praćenjem visine zračenja, vođenjem evidencije ili katastra ionizirajućeg i neionizirajućeg zračenja te putem ovlaštenog stručnog interdisciplinarnog tima, provođenjem analize i vršenjem kvalitetnog nadzora radi zaštite zdravlja ljudi, prirode i ljudskog okoliša uz primjenu hrvatskih, međunarodnih i harmoniziranih europskih normi o zaštiti od ionizirajućeg i neionizirajućeg zračenja.

**8. MJERE PROVEDBE PLANA****Članak 63.**

- (1) Provedba UPU-a primjenjuju se neposrednim provođenjem sukladno Odredbama za provođenje i grafičkim priložima Plana.
- (2) Za provedbu UPU-a, osim ovih Odredbi, služe i odnosni tekstualni i grafički dijelovi UPU-a, odredbe PPUO-a Brtonigla, Odredbe Zakona o prostornom uređenju, Zakona o gradnji te drugi zakonski propisi, u mjeri i na način kako je to predviđeno Zakonom.

**ZAVRŠNE ODREDBE****Članak 64.**

- (1) Ovom Odlukom utvrđuje se 5 (pet) izvornika plana, ovjerenih pečatom Općinskog vijeća Općine Brtonigla, od kojih se po jedan primjerak čuva u pismohrani Općine Brtonigla i u Jedinstvenom upravnom odjelu Općine Brtonigla.

- (2) Elaborat plana ovjerava potpisom i pečatom Predsjednik Općinskog vijeća Općine Brtonigla.
- (3) Uvid u Plan može se izvršiti u Jedinostvenom upravnom odjelu Općine Brtonigla.

### Članak 65.

- (1) Ova odluka stupa na snagu osmog dana od dana objave, a ista će se objaviti i u Službenim novinama Općine Brtonigla.

KLASA:350-02/16-20/19  
URBROJ: 2015/04-01-17-55  
Brtonigla, 05.travnja 2017.g

### OPĆINSKO VIJEĆE

PREDSJEDNIK  
OPĆINSKOG VIJEĆA

Ezio Barnaba' v.r.



Temeljem članka 86. Zakona o prostornom uređenju („Narodne novine“ broj 153/13) i članka 38. Statuta Općine Brtonigla („Službene novine Općine Brtonigla“ broj 25/9, 5/12,3/13 i8/13 pročišćeni tekst), Općinsko vijeće Općine Brtonigla na 34. sjednici održanoj dana 05.travnja 2017. godine donosi

## ODLUKU

### o izradi Izmjena i dopuna Urbanističkog plana uređenja Centra za vodene sportove Ronki (UPU22)

#### OPĆE ODREDBE

##### Članak 1.

Donosi se Odluka o izradi **Izmjena i dopuna Urbanističkog plana uređenja Centra za vodene sportove Ronki (UPU22)** („Službene novine Općine Brtonigla“ broj 13/11) (dalje u tekstu: Plan), radi utvrđivanja detaljnog prostornog rješenja i namjene površina unutar proširenog područja obuhvata Plana.

##### Članak 2.

Odlukom se utvrđuje pravna osnova za izradu Plana, obuhvat, ocjena stanja u obuhvatu, ciljevi i programska polazišta Plana, način pribavljanja stručnih rješenja, vrsta i način pribavljanja podloga, popis tijela i osoba određenih posebnim propisima koja izdaju Zahtjeve za izradu Plana iz područja svog djelokruga te drugih sudionika koji će sudjelovati u izradi, rokovi za izradu, te izvori financiranja izrade Plana.

##### Članak 3.

Nositelj izrade, odgovoran za postupak izrade i donošenja Plana, je Općina Brtonigla. Postupak izrade i donošenja Plana vodit će Jedinostveni upravni odjel Općine Brtonigla. Odgovorna osoba je Načelnik.

#### PRAVNA OSNOVA

##### Članak 4.

Pravna osnova za izradu i donošenje Plana dana je člankom 86. Zakona o prostornom uređenju („Narodne novine“ broj 153/13).

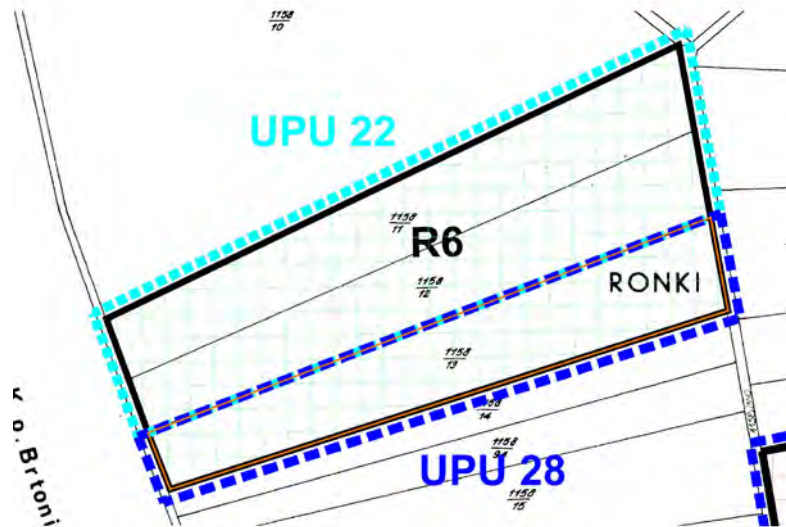
Plan se izrađuje u skladu s odredbama Zakona i Pravilnika o sadržaju, mjerilima kartografskih prikaza, obveznim prostornim pokazateljima i standardu elaborata prostornih planova (»Narodne novine« broj 106/98., 39/04., 45/04. - ispr. 163/04.).

## OBUHVAT PLANA

### Članak 5.

Područje koje je predmet izrade ovoga Plana utvrđuje se ovom Odlukom i prikazano je na grafičkom prilogu koji je sastavni dio ove Odluke.

Ukupna površina obuhvata Plana je oko 6,1 ha, prema grafičkom prikazu građevinskih područja iz Prostornog plana uređenja Općine Brtonigla („Službene novine Općine Brtonigla“ broj 08/08, 06/11, 09/12 i 03/13).



Područje obuhvaćeno ovim Planom je jednako površini obuhvata važećeg Urbanističkog plana uređenja Centra za vodene sportove (UPU 22) uvećanoj za površinu zemljišta k.č.1158/13, k.o. Nova Vas, koja je u Prostornom planu uređenja Općine Brtonigla određena kao površina budućeg UPU 28.

## RAZLOG DONOŠENJA PLANA

### Članak 6.

Razlog za donošenje predloženog Plana je u omogućavanju racionalnog privođenja svrsi neizgrađenog i neuređenog dijela izdvojenog građevinskog područja izvan naselja sportsko rekreacijske namjene, odabir svrhovitih namjena površina, artikulacija javnih namjena i površina, uz odgovarajuće prostorno rješenje, te povezivanje izgrađenog sa neizgrađenim dijelom građevinskog područja.

Izradu ovoga plana je inicirao Aqua Park d.o.o. Poreč, koji će i snositi troškove njegove izrade.

## Ocjena stanja u obuhvatu plana

### Članak 7.

Područje za koje se izrađuje Plan je obuhvaćeno izdvojenim građevinskim područjem izvan naselja sportsko rekreacijske namjene „Polivalentni sportsko rekreacijski centar Ronki - R6“ u granicama određenim Prostornim planom Općine Brtonigla. Sastavni dio ovog centra je postojeći Centar za vodene sportove Ronki (Aqapark Istralandia), koji zauzima oko 2/3 planskog obuhvata, dok preostalu 1/3 predstavlja neizgrađena i neuređena površina k.č.1158/13, k.o. Nova Vas.

Područje koje je predmet izrade ovoga Plana je velikim dijelom opremljeno infrastrukturom, čija će se kvaliteta i kapacitet provjeriti ovim Planom.

## Ciljevi i programska polazišta plana

### Članak 8.

Ciljevi izrade ovoga plana su omogućavanje racionalno planiranog razvoja na svim dijelovima Općine Brtonigla namijenjenim za izgradnju, pa tako i na predmetnom području sportsko rekreacijske namjene.

Poseban cilj ovoga plana je plansko proširenje funkcija postojećeg akvaparka radi osiguranja kratkoročnih potreba njegova razvoja, pri čemu je potrebno izbalansirati novu gradnju s postojećim sadržajima u akvaparku, te sa ostalim neposrednim okruženjem.

Plan će utvrditi raspored površina u građevinskom području i odrediti zakonom propisane lokacijske uvjete za građenje u obuhvatu Plana.

U procesu planiranja interpretirat će se granice građevinskog područja definirane Prostornim planom Općine Brtonigla.

Programska polazišta za predmetno područje će pribaviti Općina Brtonigla i inicijator izrade ovoga plana, Aqua park d.o.o. Poreč.

## **POPIS POTREBNIH STRUČNIH PODLOGA POTREBNIH ZA IZRADU PLANA**

### **Članak 9.**

Za potrebe izrade Plana nije planirana izrada posebnih stručnih podloga, već će se u izradi koristiti raspoloživa dokumentacija prostora, te podaci, planske smjernice i propisani dokumenti, koje će iz područja svog djelokruga osigurati tijela i osobe određeni posebnim propisima.

Za potrebe izrade Plana Nositelj izrade će stručnom izrađivaču Plana dostaviti raspoloživu dokumentaciju prostora, uključujući digitalne podloge za izradu Plana.

Grafički prikazi Plana će biti izrađeni na odgovarajućoj preklapljenoj topografsko katastarskoj karti u mjerilu M=1:1000.

## **NAČIN PRIBAVLJANJA STRUČNIH RJEŠENJA**

### **Članak 10.**

Stručno rješenje Plana izradit će stručni izrađivač Plana.

## **POPIS TIJELA I OSOBA ODREĐENIH POSEBNIM PROPISIMA, KOJA DAJU ZAHTJEVE ZA IZRADU PLANA IZ PODRUČJA SVOG DJELOKRUGA, TE DRUGIH SUDIONIKA U IZRADI PLANA**

### **Članak 11.**

Tijela i osobe, određeni posebnim propisima, koji za potrebe izrade Plana dostavljaju prethodne zahtjeve, podatke, planske smjernice i propisane dokumente / u daljnjem tekstu: Zahtjevi /, te sudjeluju u postupku izrade Plana su :

1. MINISTARSTVO GRADITELJSTVA I PROSTORNOG UREĐENJA, Republike Austrije 20, Zagreb;
2. MINISTARSTVO UNUTARNJIH POSLOVA - Policijska uprava Istarska, Sektor upravnih, inspekcijskih i poslova civilne zaštite, Trg Republike 1, Pula;
3. MINISTARSTVO POLJOPRIVREDE, Ulica grada Vukovara 78, 10000 Zagreb;
4. MINISTARSTVO KULTURE, Uprava za zaštitu kulturne baštine, Konzervatorski odjel u Puli, Grada Graza 2, Pula;
5. MINISTARSTVO ZAŠTITE OKOLIŠA I PRIRODE, Uprava za zaštitu prirode, Radnička cesta 80, Zagreb;
6. DRŽAVNA UPRAVA ZA ZAŠTITU I SPAŠAVANJE, Područni ured Pazin/Pula, M.B. Rašana 7, 52 000 Pazin;
7. DRŽAVNA GEODETSKA UPRAVA, Područni ured za katastar Pazin, Ispostava Buje, Nikole Tesle 2, Buje;
8. HRVATSKA AGENCIJA ZA OKOLIŠ I PRIRODU, Radnička cesta 80/7, Zagreb;
9. ISTARSKA ŽUPANIJA, Odjel za prostorno uređenje i gradnju, Odsjek za prostorno uređenje i gradnju Buje, N.Tesle 2/II, 52 460 Buje;
10. ISTARSKA ŽUPANIJA, Upravni odjel za održivi razvoj, Odsjek za zaštitu okoliša, Flanatička 29, 52 100 Pula;
11. JAVNA USTANOVA ZAVOD ZA PROSTORNO UREĐENJE ISTARSKOŽUPANIJE, Riva 8, Pula;
12. ŽUPANIJSKA UPRAVA ZA CESTE ISTARSKOŽUPANIJE, MB Rašana 2/4, Pazin;
13. HRVATSKE CESTE d.o.o., Partizanski put 194, Pula;
14. HRVATSKE CESTE d.o.o., Vončinina 3, Zagreb;
15. HRVATSKA AGENCIJA ZA POŠTU I ELEKTRONIČKE KOMUNIKACIJE, Roberta Frangeša Mihanovića 9, Zagreb;

16. HRVATSKI TELEKOM, Regija 3 – zapad, Ciottina 17a, Rijeka;
17. T-MOBILE HRVATSKA d.o.o., Ulica grada Vukovara 23, Zagreb;
18. VIPNET d.o.o., Vrtni put 1, Zagreb;
19. TELE 2, Ulica grada Vukovara 269, Zagreb;
20. PLINACRO d.o.o., Savska cesta 88A, Zagreb,
21. HP-HRVATSKA POŠTA d.d., SP Pazin, MB Rašana 7A, Pazin;
22. HEP D.P. "ELEKTROISTRA" PULA, pogon Buje, Momjanska 1, Buje;
23. HRVATSKE VODE, Vodnogospodarski odjel za vodno područje primorsko-istarskih slivova, Đure Šporera 3, Rijeka;
24. ISTARSKI VODOVOD d.o.o., Sv. Ivan Dol 8, Buzet;
25. HRVATSKE ŠUME d.o.o., UŠP Buzet, Naselje Goričica 2, Buzet;
26. 6. MAJ d.o.o., Tribje 2, Umag;
27. MJESNI ODBOR BRTONIGLA;
28. TURISTIČKA ZAJEDNICA OPĆINE BRTONIGLA, Mlinska 2, Brtonigla
29. RAZVOJNA AGENCIJA OPĆINE BRTONIGLA, Mlinska 2, Brtonigla
30. SAVJET MLADIH OPĆINE BRTONIGLA, Trg Sv Zenona 1, Brtonigla

Primjenom članka 90. Zakona, navedena tijela i osobe pozvati će se da u roku od 15 dana dostave Zahtjeve.

Dostavljeni Zahtjevi moraju sadržavati podatke, planske smjernice i propisane dokumente. U dostavljenim Zahtjevima moraju se navesti posebni propisi iz područja djelokruga, te odredbe tih propisa, stručni i ostali dokumenti na kojima se temelje Zahtjevi.

Ukoliko Zahtjevi ne budu dostavljeni u roku smatrat će se da Zahtjeva nema.

Ukoliko se u tijeku izrade i donošenja Plana pojave novi Zahtjevi ili posebni uvjeti, temeljem Zakona ili drugih posebnih zakona ili podzakonskih akata, iste će Nositelj izrade i stručni izrađivač Plana razmotriti, te prihvatiti ili odbiti uz obrazloženje, temeljem ovog članka Odluke.

## **ROK ZA IZRADU PLANA, ODNOSNO NJEGOVIH POJEDINIH FAZA I ROK ZA PRIPREMU ZAHTJEVA**

### **Članak 12.**

Ovom Odlukom daju se najduži i/ili Zakonom propisani rokovi za izradu pojedinih faza u postupku izrade i donošenja Plana:

- Dostava Zahtjeva od strane tijela i osoba, određenih posebnim propisima: 15 dana od dana zaprimanja Odluke s pozivom za dostavu Zahtjeva,
- Odabir izrađivača Plana: najkasnije do dana zaprimanja Zahtjeva,
- Dostava Nacrta prijedloga Plana za Javnu raspravu: 40 dana od dana dostave planske podloge i Zahtjeva izrađivaču Plana,
- Utvrđivanje Prijedloga za Javnu raspravu, Javni uvid: 15 dana,
- Izrada Izvješća o javnoj raspravi: 15 dana od okončanja javne rasprave i javnog uvida,
- Dostava Nacrta konačnog prijedloga Plana: najviše 30 dana od dostave Izvješća o javnoj raspravi izrađivaču Plana,
- Utvrđivanje Konačnog prijedloga Plana: 7 dana po proteku roka iz prethodne točke,
- Donošenje Plana na Općinskom vijeću.

Ukoliko iz objektivnih razloga dođe do produženja ili smanjenja trajanja pojedine faze, ostali rokovi se pomiču uz obrazloženje, ali se ne mijenja trajanje pojedine faze sve sukladno ovom članku Odluke.

Rokovi određeni odredbama Zakona, ne mogu se mijenjati.

## **IZVORI FINANCIRANJA IZRADA PROSTORNOG PLANA**

### **Članak 13.**

Troškove izrade Plana financirat će inicijator izrade, Aqapark Istralandia, koji će, u skladu sa zakonom, probaviti i vlastitog izrađivača plana.

**ZAVRŠNE ODREDBE****Članak 14.**

Ova Odluka će se objaviti u Službenim novinama Općine Brtonigla.

Odluka će se dostaviti Hrvatskom zavodu za prostorni razvoj, te tijelima i osobama navedenim u članku 11. Odluke.

**Članak 15.**

Ova Odluka stupa na snagu osmog dana od dana objave u Službenim novinama Općine Brtonigla.

KLASA:350-02/17-20/10

URBROJ: 2105/04-01-17-08

Brtonigla,05.travnja 2017. g

OPĆINSKO VIJEĆE OPĆINE BRTONIGLA  
Predsjednik  
Ezio Barnaba' v.r.



Na temelju članka 87. stavak 1. Zakona o prostornom uređenju (NN br. 153/13), članka čl. 38. Statuta Općine Brtonigla (Službene novine Općine Brtonigla br. 25/09, 5/12, 3/13 i 8/13), Općinsko vijeće Općine Brtonigla, na 34. sjednici održanoj 05.travnja 2017. godine donosi

**ODLUKU****o izmjenama i dopunama****Odluke o izradi Urbanističkog plana uređenja građevinskog područja naselja Kovri****Članak 1.**

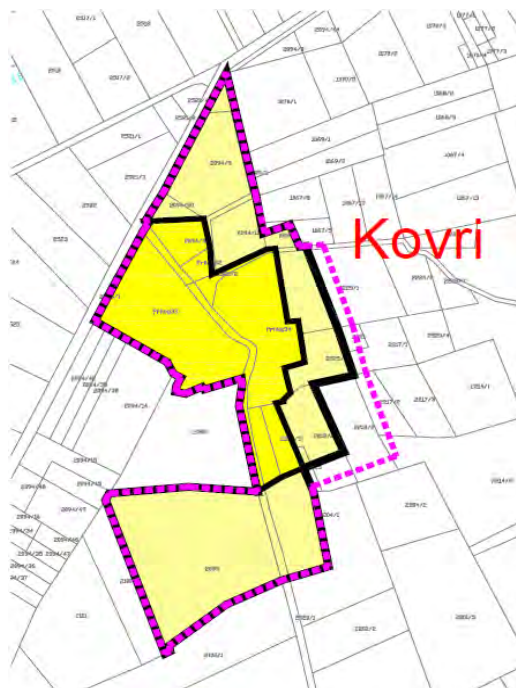
(1) Odluka o izradi Urbanističkog plana uređenja građevinskog područja naselja Kovri (Službene novine Općine Brtonigla broj 06/16) mijenja se i dopunjava u skladu s ovom Odlukom.

**Članak 2.**

(1) Članak 5. mijenja se i glasi:

„Područje koje je predmet ove izrade Plana utvrđuje se ovom Odlukom i prikazano je crtkanom linijom na grafičkom prilogu Slika 1., koji je sastavni dio ove Odluke.

Ukupna površina obuhvata Plana je oko 5,7 ha.



Slika 1.“

### Članak 3.

(1) Ova Odluka stupa na snagu danom objave u Službenim novinama Općine Brtonigla.

KLASA: 350-02/16-20/34

URBROJ: 2105/04-01-17-28

Brtonigla 05.travnja 2017. godine

OPĆINSKO VIJEĆE OPĆINE BRTONIGLA

Predsjednik

Ezio Barnaba' v.r.



Na temelju članka 87. stavak 1. Zakona o prostornom uređenju (NN br. 153/13), članka čl. 38. Statuta Općine Brtonigla (Službene novine Općine Brtonigla br. 25/09, 5/12, 3/13 i 8/13), Općinsko vijeće Općine Brtonigla, na 34. sjednici održanoj 05.travnja 2017. godine donosi

### ODLUKU

#### o izmjenama i dopunama

#### Odluke o izradi Urbanističkog plana uređenja građevinskog područja naselja Brtonigla (UPU1)

### Članak 1.

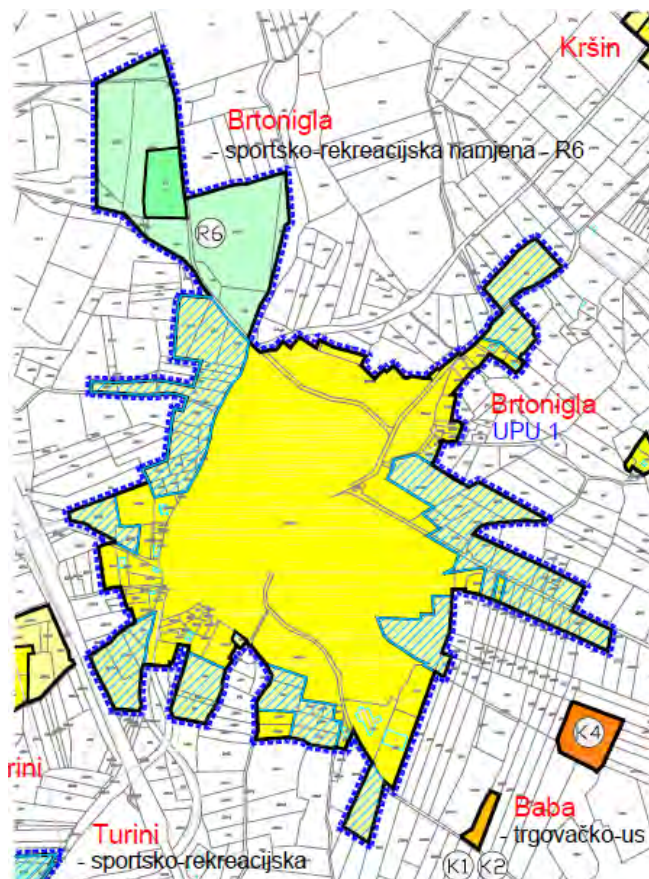
(1) Odluka o izradi Urbanističkog plana uređenja građevinskog područja naselja Brtonigla (UPU1) (Službene novine Općine Brtonigla broj 22/16) mijenja se i dopunjava u skladu s ovom Odlukom.

### Članak 2.

(1) Članak 5. mijenja se i glasi:

„Područje koje je predmet ove izrade Plana utvrđuje se ovom Odlukom i prikazano je crtkanom linijom na grafičkom prilogu Slika 1., koji je sastavni dio ove Odluke.

Ukupna površina obuhvata Plana je oko 53,7 ha.



Slika 1.“

**Članak 3.**

(1) Ova Odluka stupa na snagu danom objave u Službenim novinama Općine Brtonigla.

KLASA: 350-02/16-20/63

URBROJ: 2105/04-01-17-25

Brtonigla, 05.travnja 2017. godine

OPĆINSKO VIJEĆE OPĆINE BRTONIGLA

Predsjednik

Ezio Barnaba' v.r.



Na temelju članka 35. Zakona o lokalnoj i područnoj (regionalnoj) samoupravi (NN – 33/01, 60/01, 129/05,109/07, 125/08, 36/09, 150/11, 144/12 i 18/13), čl. 38.Statuta Općine Brtonigla (Službene novine Općine Brtonigla br.25/09, 05/12, 3/13, 8/13), Općinsko vijeće Općine Brtonigla na svojoj 34.sjednici održanoj dana 05. travnja 2017. godine, donosi sljedeći

**ZAKLJUČAK****o prihvatanju inicijative za izmjene i dopune  
Prostornog plana Istarske županije****I.**

Općinsko vijeće Općine Brtonigla prihvaća inicijativu dr. Larena Šaine, Fiorini za pokretanjem izmjena i dopuna Prostornog plana Istarske županije u svrhu realizacije investicije „Turistički kamp Fiorini“ odnosno za proširenjem TP-a Fiorini za cca 4,22 ha, koja graniči sa već postojećom turističkom zonom, na kojoj bi se realizirao kamp Fiorni (na k.č.br. 1943/3 i k.č.br. 1945/6 sve k.o. Brtonigla) sa pratećim sadržajima.

**II.**

Ovaj Zaključak stupa na snagu osmog dana od dana objave u Službenim novinama Općine Brtonigla.

KLASA:350-02/17-20/09

URBROJ: 2105/04-01-17-3

Brtonigla, 05. travnja 2017. godine

OPĆINSKO VIJEĆE OPĆINE BRTONIGLA

Predsjednik

Ezio Barnaba' v.r.



REPUBLIKA HRVATSKA  
ISTARSKA ŽUPANIJA  
OPĆINA BRTONIGLA

Na temelju članka 39. Zakona o proračunu ("Narodne novine" broj 87/08, 136/12 i 15/15) i članka 38., Statuta Općine Brtonigla (Službene novine 25/09, 5/12, 3/13 i 8/13), Općinsko vijeće Općine Brtonigla na svojoj 34. sjednici održanoj dana 05.04.2017. godine donosi

## GODIŠNJE IZVRŠENJE PRORAČUNA OPĆINE BRTONIGLA ZA 2016. GODINU

### I. OPĆI DIO

#### Članak 1.

Ostvarenje proračuna Općine Brtonigla za razdoblje od 01.01.-31.12.2016. godine iznosi od 12.654.394,90kn

	Ostvareno 2015.	Tekući plan 2016.	Ostvareno 2016.	Indeks 3/1	Indeks 3/2
	1	2	3	4	5
<b>A. RAČUNA PRIHODA I RASHODA</b>					
Prihodi poslovanja	14.637.267,47	9.988.356,78	0,00	0,00%	0,00%
Prihodi od prodaje nefinancijske imovine	2.588.191,00	2.666.038,12	0,00	0,00%	0,00%
<b>UKUPNO PRIHODA</b>	<b>17.225.458,47</b>	<b>12.654.394,90</b>	<b>0,00</b>	0,00%	0,00%
Rashodi poslovanja	8.455.882,47	7.620.924,29	0,00	0,00%	0,00%
Rashodi za nabavu nefinancijske imovine	13.437.751,00	3.599.428,99	0,00	0,00%	0,00%
<b>UKUPNO RASHODA</b>	<b>21.893.633,47</b>	<b>11.220.353,28</b>	<b>0,00</b>	0,00%	0,00%
<b>RAZLIKA VIŠAK/MANJAK</b>	<b>-4.668.175,00</b>	<b>1.434.041,62</b>	<b>0,00</b>	0,00%	0,00%
<b>B. RAČUNA FINANCIRANJA</b>					
Primici od financijske imovine i zaduživanja	5.568.175,00	0,00	0,00	0,00%	
Izdaci za financijsku imovinu i otplate zajmova	0,00	0,00	0,00		
<b>NETO FINANCIRANJE</b>	<b>5.568.175,00</b>	<b>0,00</b>	<b>0,00</b>	0,00%	
<b>C. RASPOLOŽIVIH SREDSTAVA IZ PRETHODNIH GODINA</b>					
<b>RASPOLOŽIVIH SREDSTAVA IZ PRETHODNIH GODINA</b>	<b>-900.000,00</b>	<b>0,00</b>	<b>0,00</b>		
<b>VIŠAK/MANJAK + NETO FINANCIRANJE + RASPOLOŽIVA SREDSTVA IZ PRETHODNIH GODINA</b>	<b>0,00</b>	<b>1.434.041,62</b>	<b>0,00</b>		

#### Članak 2.

II POSEBNI DIO izdaci Proračuna u svoti 11.220.353,28kn raspoređeni su po nositeljima, korisnicima, namjenama i po razdjelima.

## GODIŠNJE IZVRŠENJE PRORAČUNA OPĆINE BRTONIGLA ZA 2016. GODINU

## A. RAČUN PRIHODA I RASHODA (RASHODI)

Račun/ Pozicija	Opis	Tekući plan 2016.	Ostvareno 2016.	Indeks 4/3
<b>6</b>	<b>Prihodi poslovanja</b>	<b>14.637.267,47</b>	<b>9.988.356,78</b>	<b>68,24%</b>
<b>61</b>	<b>Prihodi od poreza</b>	<b>4.690.000,00</b>	<b>3.615.174,44</b>	<b>77,08%</b>
611	Porez i prirrez na dohodak	1.610.000,00	1.866.364,67	115,92%
6111	Porez i prirrez na dohodak od nesamostalnog rada		1.866.364,67	115,92%
613	Porezi na imovinu	2.760.000,00	1.436.556,54	52,05%
6131	Stalni porezi na nepokretnu imovinu (zemlju, zgrade, kuće i ostalo)		360.925,96	100,26%
6134	Povremeni porezi na imovinu		1.075.630,58	44,82%
614	Porezi na robu i usluge	320.000,00	312.253,23	97,58%
6142	Porez na promet		228.844,16	95,35%
6145	Porezi na korištenje dobara ili izvođenje aktivnosti		83.409,07	104,26%
<b>63</b>	<b>Pomoći iz inozemstva (darovnice) i od subjekata unutar općeg proračuna</b>	<b>2.587.964,00</b>	<b>1.222.158,36</b>	<b>47,22%</b>
632	Pomoći od međunarodnih organizacija te institucija i tijela EU	1.134.534,00	54.506,85	4,80%
6323	Tekuće pomoći od institucija i tijela EU		54.506,85	40,38%
6324	Kapitalne pomoći od institucija i tijela EU		0,00	0,00%
633	Pomoći iz proračuna	1.205.430,00	839.595,00	69,65%
6332	Kapitalne pomoći iz proračuna		839.595,00	69,65%
635	Pomoći izravnjanja za decentralizirane funkcije	248.000,00	328.056,51	132,28%
6351	Tekuće pomoći izravnjanja za decentralizirane funkcije		328.056,51	132,28%
<b>64</b>	<b>Prihodi od imovine</b>	<b>1.246.600,00</b>	<b>955.201,35</b>	<b>76,62%</b>
641	Prihodi od financijske imovine	40.000,00	36.287,59	90,72%
6414	Prihodi od zateznih kamata		36.287,59	90,72%
642	Prihodi od nefinancijske imovine	1.206.600,00	918.913,76	76,16%
6421	Naknade za koncesije		276.090,70	69,02%
6422	Prihodi od zakupa i iznajmljivanja imovine		628.330,05	83,60%
6423	Naknada za korištenje nefinancijske imovine		300,60	6,01%
6429	Ostali prihodi od nefinancijske imovine		14.192,41	28,38%
<b>65</b>	<b>Prihodi od upravnih i administrativnih pristojbi, pristojbi po posebnim propisima i naknada</b>	<b>5.662.703,47</b>	<b>4.040.822,63</b>	<b>71,36%</b>
651	Upravne i administrativne pristojbe	775.000,00	674.441,62	87,02%
6513	Ostale upravne pristojbe i naknade		740,14	14,80%
6514	Ostale pristojbe i naknade		673.701,48	87,49%
652	Prihodi po posebnim propisima	529.000,00	415.901,46	78,62%
6522	Prihodi vodnog gospodarstva		385.637,65	77,13%
6524	Doprinosi za šume		0,00	0,00%
6526	Ostali nespomenuti prihodi		30.263,81	108,09%
653	Komunalni doprinosi i naknade	4.358.703,47	2.950.479,55	67,69%
6531	Komunalni doprinosi		1.560.885,04	57,84%
6532	Komunalne naknade		1.389.594,51	83,71%
<b>66</b>	<b>Prihodi od prodaje proizvoda i robe te pruženih usluga i prihodi od donacija</b>	<b>450.000,00</b>	<b>155.000,00</b>	<b>34,44%</b>
663	Donacije od pravnih i fizičkih osoba izvan opće države	450.000,00	155.000,00	34,44%
6631	Tekuće donacije		0,00	

## GODIŠNJE IZVRŠENJE PRORAČUNA OPĆINE BRTONIGLA ZA 2016. GODINU

A. RAČUN PRIHODA I RASHODA (RASHODI)				
Račun/ Pozicija	Opis	Tekući plan 2016.	Ostvareno 2016.	Indeks 4/3
6632	Kapitalne donacije		155.000,00	34,44%
<b>7</b>	<b>Prihodi od prodaje nefinancijske imovine</b>	<b>2.588.191,00</b>	<b>2.666.038,12</b>	<b>103,01%</b>
<b>71</b>	<b>Prihodi od prodaje neproizvedene</b>	<b>2.115.191,00</b>	<b>2.633.574,42</b>	<b>124,51%</b>
711	Prihodi od prodaje materijalne imovine - prirodnih bogatstava	2.115.191,00	2.633.574,42	124,51%
7111	Zemljište		2.633.574,42	124,51%
<b>72</b>	<b>Prihodi od prodaje proizvedene dugotrajne imovine</b>	<b>473.000,00</b>	<b>32.463,70</b>	<b>6,86%</b>
721	Prihodi od prodaje građevinskih objekata	470.000,00	29.463,70	6,27%
7211	Stambeni objekti		29.463,70	6,27%
722	Prihodi od prodaje postrojenja i opreme	3.000,00	3.000,00	100,00%
7221	Uredska oprema i namještaj		3.000,00	100,00%
<b>8</b>	<b>Primici od financijske imovine i zaduživanja</b>	<b>5.568.175,00</b>	<b>0,00</b>	<b>0,00%</b>
<b>84</b>	<b>Primici od zaduživanja</b>	<b>5.568.175,00</b>	<b>0,00</b>	<b>0,00%</b>
844	Primljeni krediti i zajmovi od kreditnih i ostalih financijskih institucija izvan javnog sektora	5.568.175,00	0,00	0,00%
8443	Primljeni krediti od tuzemnih kreditnih institucija izvan javnog sektora		0,00	0,00%
	<b>UKUPNO</b>	<b>22.793.633,47</b>	<b>12.654.394,90</b>	<b>55,52%</b>

## GODIŠNJE IZVRŠENJE PRORAČUNA OPĆINE BRTONIGLA ZA 2016. GODINU

## II. POSEBNI DIO - PROGRAMSKA KLASIFIKACIJA

Račun/ Pozicija	Opis	Tekući plan 2016.	Ostvareno 2016.	Indeks 4/3
	1 5	2	3	4
<b>Program 1001</b>	<b>MJERE I AKTIVNOSTI ZA OSIGURANJE RADA IZ DJELOKRUGA JEDINSTVENOG UPRAVNOG ODJELA</b>	<b>2.934.159,00</b>	<b>2.495.781,61</b>	<b>85,06%</b>
<b>A100101Akt.</b>	<b>ADMINISTRATIVNO, TEHNIČKO I STRUČNO OSOBLJE</b>	<b>1.552.175,00</b>	<b>1.389.328,76</b>	<b>89,51%</b>
	Funkcija: 0131 Opće usluge vezane za službenike			
<b>3</b>	<b>Rashodi poslovanja</b>	<b>1.552.175,00</b>	<b>1.389.328,76</b>	<b>89,51%</b>
<b>31</b>	<b>Rashodi za zaposlene</b>	<b>1.417.175,00</b>	<b>1.263.366,50</b>	<b>89,15%</b>
311	Plaće (Bruto)	958.735,00	866.626,32	90,39%
312	Ostali rashodi za zaposlene	26.913,00	26.912,50	100,00%
313	Doprinosi na plaće	431.527,00	369.827,68	85,70%
<b>32</b>	<b>Materijalni rashodi</b>	<b>135.000,00</b>	<b>125.962,26</b>	<b>93,31%</b>
321	Naknade troškova zaposlenima	135.000,00	121.870,44	90,27%
329	Ostali nespomenuti rashodi poslovanja	0,00	4.091,82	
<b>A100766Akt.</b>	<b>REDOVNA DJELATNOST JAVNE UPRAVE I ADMINISTRACIJE</b>	<b>1.178.784,00</b>	<b>1.018.752,27</b>	<b>86,42%</b>
	Funkcija: 0133 Ostale opće usluge			
<b>3</b>	<b>Rashodi poslovanja</b>	<b>1.178.784,00</b>	<b>1.018.752,27</b>	<b>86,42%</b>
<b>32</b>	<b>Materijalni rashodi</b>	<b>1.148.784,00</b>	<b>987.504,30</b>	<b>85,96%</b>
321	Naknade troškova zaposlenima	10.600,00	12.053,40	113,71%
322	Rashodi za materijal i energiju	83.000,00	89.007,18	107,24%
323	Rashodi za usluge	616.604,00	450.085,48	72,99%
329	Ostali nespomenuti rashodi poslovanja	438.580,00	436.358,24	99,49%
<b>34</b>	<b>Financijski rashodi</b>	<b>30.000,00</b>	<b>31.247,97</b>	<b>104,16%</b>
343	Ostali financijski rashodi	30.000,00	31.247,97	104,16%
<b>A100772Akt.</b>	<b>RAZVOJ INFORMATIČKOG SUSTAVA</b>	<b>4.200,00</b>	<b>4.155,00</b>	<b>98,93%</b>
	Funkcija: 0133 Ostale opće usluge			
<b>3</b>	<b>Rashodi poslovanja</b>	<b>4.200,00</b>	<b>4.155,00</b>	<b>98,93%</b>
<b>32</b>	<b>Materijalni rashodi</b>	<b>4.200,00</b>	<b>4.155,00</b>	<b>98,93%</b>
323	Rashodi za usluge	4.200,00	4.155,00	98,93%
<b>A100775Akt.</b>	<b>PROJEKT "SOCIAL START UPS"</b>	<b>137.000,00</b>	<b>47.043,72</b>	<b>34,34%</b>
	Funkcija: 0133 Ostale opće usluge			
<b>3</b>	<b>Rashodi poslovanja</b>	<b>137.000,00</b>	<b>47.043,72</b>	<b>34,34%</b>
<b>32</b>	<b>Materijalni rashodi</b>	<b>137.000,00</b>	<b>47.043,72</b>	<b>34,34%</b>
323	Rashodi za usluge	137.000,00	47.043,72	34,34%
<b>A100795Akt.</b>	<b>NAJAM VOZILA</b>	<b>62.000,00</b>	<b>36.501,86</b>	<b>58,87%</b>
	Funkcija: 0131 Opće usluge vezane za službenike			
<b>3</b>	<b>Rashodi poslovanja</b>	<b>62.000,00</b>	<b>36.501,86</b>	<b>58,87%</b>
<b>32</b>	<b>Materijalni rashodi</b>	<b>62.000,00</b>	<b>36.501,86</b>	<b>58,87%</b>
323	Rashodi za usluge	62.000,00	36.501,86	58,87%
<b>Program 1002</b>	<b>UPRAVLJANJE IMOVINOM</b>	<b>1.416.335,00</b>	<b>1.393.352,11</b>	<b>98,38%</b>
<b>A100731Akt.</b>	<b>TURISTIČKA SIGNALIZACIJA</b>	<b>10.000,00</b>	<b>0,00</b>	<b>0,00%</b>
	Funkcija: 0133 Ostale opće usluge			
<b>3</b>	<b>Rashodi poslovanja</b>	<b>10.000,00</b>	<b>0,00</b>	<b>0,00%</b>
<b>32</b>	<b>Materijalni rashodi</b>	<b>10.000,00</b>	<b>0,00</b>	<b>0,00%</b>
323	Rashodi za usluge	10.000,00	0,00	0,00%
<b>A100763Akt.</b>	<b>ODRŽAVANJE OBJEKATA ZA REDOVITO KORIŠTENJE</b>	<b>792.335,00</b>	<b>800.535,13</b>	<b>101,03%</b>
	Funkcija: 0133 Ostale opće usluge			

# GODIŠNJE IZVRŠENJE PRORAČUNA OPĆINE BRTONIGLA ZA 2016. GODINU

## II. POSEBNI DIO - PROGRAMSKA KLASIFIKACIJA

Račun/ Pozicija	Opis	Tekući plan 2016.	Ostvareno 2016.	Indeks 4/3
1	2	3	4	5
<b>3</b>	<b>Rashodi poslovanja</b>	<b>792.335,00</b>	<b>800.535,13</b>	<b>101,03%</b>
<b>32</b>	<b>Materijalni rashodi</b>	<b>792.335,00</b>	<b>800.535,13</b>	<b>101,03%</b>
322	Rashodi za materijal i energiju	410.000,00	404.909,06	98,76%
323	Rashodi za usluge	282.200,00	295.492,80	104,71%
329	Ostali nespomenuti rashodi poslovanja	100.135,00	100.133,27	100,00%
<b>A100764Akt.</b>	<b>ODRŽAVANJE POSTROJENJA I OPREME</b>	<b>31.000,00</b>	<b>27.537,60</b>	<b>88,83%</b>
	Funkcija: 0133 Ostale opće usluge			
<b>3</b>	<b>Rashodi poslovanja</b>	<b>31.000,00</b>	<b>27.537,60</b>	<b>88,83%</b>
<b>32</b>	<b>Materijalni rashodi</b>	<b>31.000,00</b>	<b>27.537,60</b>	<b>88,83%</b>
323	Rashodi za usluge	31.000,00	27.537,60	88,83%
<b>K100757Akt.</b>	<b>OPREMANJE OPĆINSKE ZGRADE</b>	<b>83.000,00</b>	<b>68.967,92</b>	<b>83,09%</b>
	Funkcija: 0133 Ostale opće usluge			
<b>4</b>	<b>Rashodi za nabavu nefinancijske imovine</b>	<b>83.000,00</b>	<b>68.967,92</b>	<b>83,09%</b>
<b>42</b>	<b>Rashodi za nabavu proizvedene dugotrajne imovine</b>	<b>83.000,00</b>	<b>68.967,92</b>	<b>83,09%</b>
422	Postrojenja i oprema	83.000,00	68.967,92	83,09%
<b>K100779Akt.</b>	<b>KUPNJA ZEMLJIŠTA</b>	<b>500.000,00</b>	<b>496.311,46</b>	<b>99,26%</b>
	Funkcija: 0610 Razvoj stanovanja			
<b>4</b>	<b>Rashodi za nabavu nefinancijske imovine</b>	<b>500.000,00</b>	<b>496.311,46</b>	<b>99,26%</b>
<b>41</b>	<b>Rashodi za nabavu neproizvedene imovine</b>	<b>500.000,00</b>	<b>496.311,46</b>	<b>99,26%</b>
411	Materijalna imovina - prirodna bogatstva	500.000,00	496.311,46	99,26%
<b>Program</b>	<b>PROSTORNO - PLANSKA DOKUMENTACIJA</b>	<b>2.034.425,00</b>	<b>674.912,60</b>	<b>33,17%</b>
<b>1003</b>				
<b>A100759Akt.</b>	<b>IZRADA PROJEKTNE DOKUMENTACIJE</b>	<b>773.250,00</b>	<b>285.000,00</b>	<b>36,86%</b>
	Funkcija: 0620 Razvoj zajednice			
<b>4</b>	<b>Rashodi za nabavu nefinancijske imovine</b>	<b>773.250,00</b>	<b>285.000,00</b>	<b>36,86%</b>
<b>41</b>	<b>Rashodi za nabavu neproizvedene imovine</b>	<b>773.250,00</b>	<b>285.000,00</b>	<b>36,86%</b>
412	Nematerijalna imovina	773.250,00	285.000,00	36,86%
<b>A100760Akt.</b>	<b>ELABORATI, TROŠKOVNICI, IZVJEŠĆA, PROJEKTI</b>	<b>405.000,00</b>	<b>34.412,60</b>	<b>8,50%</b>
	Funkcija: 0133 Ostale opće usluge			
<b>4</b>	<b>Rashodi za nabavu nefinancijske imovine</b>	<b>405.000,00</b>	<b>34.412,60</b>	<b>8,50%</b>
<b>41</b>	<b>Rashodi za nabavu neproizvedene imovine</b>	<b>405.000,00</b>	<b>34.412,60</b>	<b>8,50%</b>
412	Nematerijalna imovina	405.000,00	34.412,60	8,50%
<b>A100762Akt.</b>	<b>CERTIFIKATI</b>	<b>10.000,00</b>	<b>0,00</b>	<b>0,00%</b>
	Funkcija: 0133 Ostale opće usluge			
<b>4</b>	<b>Rashodi za nabavu nefinancijske imovine</b>	<b>10.000,00</b>	<b>0,00</b>	<b>0,00%</b>
<b>41</b>	<b>Rashodi za nabavu neproizvedene imovine</b>	<b>10.000,00</b>	<b>0,00</b>	<b>0,00%</b>
412	Nematerijalna imovina	10.000,00	0,00	0,00%
<b>A100767Akt.</b>	<b>URBANISTIČKI PLANOV I UREĐENJA</b>	<b>627.425,00</b>	<b>284.250,00</b>	<b>45,30%</b>
	Funkcija: 0620 Razvoj zajednice			
<b>4</b>	<b>Rashodi za nabavu nefinancijske imovine</b>	<b>627.425,00</b>	<b>284.250,00</b>	<b>45,30%</b>
<b>41</b>	<b>Rashodi za nabavu neproizvedene imovine</b>	<b>627.425,00</b>	<b>284.250,00</b>	<b>45,30%</b>
412	Nematerijalna imovina	627.425,00	284.250,00	45,30%
<b>A100768Akt.</b>	<b>IZMJENE I DOPUNE PROSTORNOG PLANA</b>	<b>218.750,00</b>	<b>71.250,00</b>	<b>32,57%</b>
	Funkcija: 0620 Razvoj zajednice			
<b>4</b>	<b>Rashodi za nabavu nefinancijske imovine</b>	<b>218.750,00</b>	<b>71.250,00</b>	<b>32,57%</b>
<b>41</b>	<b>Rashodi za nabavu neproizvedene imovine</b>	<b>218.750,00</b>	<b>71.250,00</b>	<b>32,57%</b>
412	Nematerijalna imovina	218.750,00	71.250,00	32,57%

# GODIŠNJE IZVRŠENJE PRORAČUNA OPĆINE BRTONIGLA ZA 2016. GODINU

## II. POSEBNI DIO - PROGRAMSKA KLASIFIKACIJA

Račun/ Pozicija	Opis	Tekući plan 2016.	Ostvareno 2016.	Indeks 4/3
1	2	3	4	5
<b>Program</b>	<b>RAZVOJ POLJOPRIVREDE I GOSPODARSTVA</b>	<b>657.400,00</b>	<b>543.023,62</b>	<b>82,60%</b>
<b>1004</b>				
<b>A100748Akt.</b>	<b>SUBVENCIJIRANJE KAMATA PODUZETNICIMA I OBRTNICIMA</b>	<b>50.000,00</b>	<b>38.678,34</b>	<b>77,36%</b>
	Funkcija: 0421 Poljoprivreda			
<b>3</b>	<b>Rashodi poslovanja</b>	<b>50.000,00</b>	<b>38.678,34</b>	<b>77,36%</b>
<b>35</b>	<b>Subvencije</b>	<b>50.000,00</b>	<b>38.678,34</b>	<b>77,36%</b>
352	Subvencije trgovačkim društvima, poljoprivrednicima i obrtnicima izvan javnog sektora	50.000,00	38.678,34	77,36%
<b>A100752Akt.</b>	<b>SUBVENCIJIRANJE OSTALIH MJERA RURALNOG RAZVOJA</b>	<b>10.000,00</b>	<b>10.000,00</b>	<b>100,00%</b>
	Funkcija: 0421 Poljoprivreda			
<b>3</b>	<b>Rashodi poslovanja</b>	<b>10.000,00</b>	<b>10.000,00</b>	<b>100,00%</b>
<b>35</b>	<b>Subvencije</b>	<b>10.000,00</b>	<b>10.000,00</b>	<b>100,00%</b>
352	Subvencije trgovačkim društvima, poljoprivrednicima i obrtnicima izvan javnog sektora	10.000,00	10.000,00	100,00%
<b>A100753Akt.</b>	<b>SUFINANCIRANJE UDRUGA POLJOPRIVREDNOG ZNAČAJA</b>	<b>46.500,00</b>	<b>41.500,00</b>	<b>89,25%</b>
	Funkcija: 0421 Poljoprivreda			
<b>3</b>	<b>Rashodi poslovanja</b>	<b>46.500,00</b>	<b>41.500,00</b>	<b>89,25%</b>
<b>35</b>	<b>Subvencije</b>	<b>46.500,00</b>	<b>41.500,00</b>	<b>89,25%</b>
352	Subvencije trgovačkim društvima, poljoprivrednicima i obrtnicima izvan javnog sektora	46.500,00	41.500,00	89,25%
<b>A100754Akt.</b>	<b>STRATEŠKI PROGRAM RAZVOJA OPĆINE BRTONIGLA</b>	<b>550.900,00</b>	<b>452.845,28</b>	<b>82,20%</b>
	Funkcija: 0421 Poljoprivreda			
<b>3</b>	<b>Rashodi poslovanja</b>	<b>550.900,00</b>	<b>452.845,28</b>	<b>82,20%</b>
<b>38</b>	<b>Ostali rashodi</b>	<b>550.900,00</b>	<b>452.845,28</b>	<b>82,20%</b>
386	Kapitalne pomoći	550.900,00	452.845,28	82,20%
<b>Program</b>	<b>JAVNE POTREBE U SOCIJALNOJ SKRBI</b>	<b>281.553,00</b>	<b>202.964,55</b>	<b>72,09%</b>
<b>1005</b>				
<b>A100301Akt.</b>	<b>TROŠKOVI STANOVANJA</b>	<b>123.753,00</b>	<b>59.170,13</b>	<b>47,81%</b>
	Funkcija: 1070 Socijalna pomoć stanovništvu koje nije obuhvaćeno redovnim socijalnim programima			
<b>3</b>	<b>Rashodi poslovanja</b>	<b>123.753,00</b>	<b>59.170,13</b>	<b>47,81%</b>
<b>37</b>	<b>Naknade građanima i kućanstvima na temelju osiguranja i druge naknade</b>	<b>123.753,00</b>	<b>59.170,13</b>	<b>47,81%</b>
372	Ostale naknade građanima i kućanstvima iz proračuna	123.753,00	59.170,13	47,81%
<b>A100744Akt.</b>	<b>NAKNADA ZA NOVOROĐENČAD</b>	<b>90.000,00</b>	<b>80.000,00</b>	<b>88,89%</b>
	Funkcija: 1070 Socijalna pomoć stanovništvu koje nije obuhvaćeno redovnim socijalnim programima			
<b>3</b>	<b>Rashodi poslovanja</b>	<b>90.000,00</b>	<b>80.000,00</b>	<b>88,89%</b>
<b>37</b>	<b>Naknade građanima i kućanstvima na temelju osiguranja i druge naknade</b>	<b>90.000,00</b>	<b>80.000,00</b>	<b>88,89%</b>
372	Ostale naknade građanima i kućanstvima iz proračuna	90.000,00	80.000,00	88,89%
<b>A100755Akt.</b>	<b>SUFINANCIRANJE UDRUGA SOCIJALNOG KARAKTERA</b>	<b>3.000,00</b>	<b>3.000,00</b>	<b>100,00%</b>
	Funkcija: 1090 Aktivnosti socijalne zaštite koje nisu drugdje svrstane			
<b>3</b>	<b>Rashodi poslovanja</b>	<b>3.000,00</b>	<b>3.000,00</b>	<b>100,00%</b>
<b>37</b>	<b>Naknade građanima i kućanstvima na temelju osiguranja i druge naknade</b>	<b>3.000,00</b>	<b>3.000,00</b>	<b>100,00%</b>
372	Ostale naknade građanima i kućanstvima iz proračuna	3.000,00	3.000,00	100,00%
<b>A100787Akt.</b>	<b>POMOĆI UMIROVLJENICIMA</b>	<b>12.000,00</b>	<b>12.000,00</b>	<b>100,00%</b>
	Funkcija: 1070 Socijalna pomoć stanovništvu koje nije obuhvaćeno redovnim socijalnim programima			
<b>3</b>	<b>Rashodi poslovanja</b>	<b>12.000,00</b>	<b>12.000,00</b>	<b>100,00%</b>

# GODIŠNJE IZVRŠENJE PRORAČUNA OPĆINE BRTONIGLA ZA 2016. GODINU

## II. POSEBNI DIO - PROGRAMSKA KLASIFIKACIJA

Račun/ Pozicija	Opis	Tekući plan 2016.	Ostvareno 2016.	Indeks 4/3
1	2	3	4	5
<b>37</b>	<b>Naknade građanima i kućanstvima na temelju osiguranja i druge naknade</b>	<b>12.000,00</b>	<b>12.000,00</b>	<b>100,00%</b>
372	Ostale naknade građanima i kućanstvima iz proračuna	12.000,00	12.000,00	100,00%
<b>A100788Akt.</b>	<b>SUFINANCIRANJE PROGRAMA RJEŠAVANJA STAMBENOG PITANJA</b>	<b>52.800,00</b>	<b>48.794,42</b>	<b>92,41%</b>
	Funkcija: 1090 Aktivnosti socijalne zaštite koje nisu drugdje svrstane			
<b>3</b>	<b>Rashodi poslovanja</b>	<b>52.800,00</b>	<b>48.794,42</b>	<b>92,41%</b>
<b>37</b>	<b>Naknade građanima i kućanstvima na temelju osiguranja i druge naknade</b>	<b>52.800,00</b>	<b>48.794,42</b>	<b>92,41%</b>
372	Ostale naknade građanima i kućanstvima iz proračuna	52.800,00	48.794,42	92,41%
<b>Program</b>	<b>ZAŠTITA, OČUVANJE I UNAPREĐENJE</b>	<b>39.756,00</b>	<b>39.756,00</b>	<b>100,00%</b>
<b>1006</b>	<b>ZDRAVLJA</b>			
<b>A100741Akt.</b>	<b>SUFINANCIRANJE UDRUGA ZDRAVSTVENOG KARAKTERA</b>	<b>39.756,00</b>	<b>39.756,00</b>	<b>100,00%</b>
	Funkcija: 0700 Zdravstvo			
<b>3</b>	<b>Rashodi poslovanja</b>	<b>39.756,00</b>	<b>39.756,00</b>	<b>100,00%</b>
<b>37</b>	<b>Naknade građanima i kućanstvima na temelju osiguranja i druge naknade</b>	<b>39.756,00</b>	<b>39.756,00</b>	<b>100,00%</b>
371	Naknade građanima i kućanstvima na temelju osiguranja	39.756,00	39.756,00	100,00%
<b>Program</b>	<b>JAVNE POTREBE U KULTURI</b>	<b>622.025,00</b>	<b>577.830,77</b>	<b>92,90%</b>
<b>1007</b>				
<b>A100732Akt.</b>	<b>PROJEKT BRZI Internet</b>	<b>27.500,00</b>	<b>4.867,55</b>	<b>17,70%</b>
	Funkcija: 0820 Službe kulture			
<b>3</b>	<b>Rashodi poslovanja</b>	<b>27.500,00</b>	<b>4.867,55</b>	<b>17,70%</b>
<b>38</b>	<b>Ostali rashodi</b>	<b>27.500,00</b>	<b>4.867,55</b>	<b>17,70%</b>
382	Kapitalne donacije	27.500,00	4.867,55	17,70%
<b>A100736Akt.</b>	<b>FINANCIRANJE TALJANSKIH ZAJEDNICA</b>	<b>143.000,00</b>	<b>143.000,00</b>	<b>100,00%</b>
	Funkcija: 0820 Službe kulture			
<b>3</b>	<b>Rashodi poslovanja</b>	<b>143.000,00</b>	<b>143.000,00</b>	<b>100,00%</b>
<b>38</b>	<b>Ostali rashodi</b>	<b>143.000,00</b>	<b>143.000,00</b>	<b>100,00%</b>
381	Tekuće donacije	143.000,00	143.000,00	100,00%
<b>A100739Akt.</b>	<b>OBNOVA SAKRALNIH OBJEKATA</b>	<b>50.000,00</b>	<b>41.500,00</b>	<b>83,00%</b>
	Funkcija: 0840 Religijske i druge službe zajednice			
<b>3</b>	<b>Rashodi poslovanja</b>	<b>50.000,00</b>	<b>41.500,00</b>	<b>83,00%</b>
<b>38</b>	<b>Ostali rashodi</b>	<b>50.000,00</b>	<b>41.500,00</b>	<b>83,00%</b>
381	Tekuće donacije	50.000,00	41.500,00	83,00%
<b>A100740Akt.</b>	<b>TURISTIČKA ZAJEDNICA OPĆINE BRTONIGLA</b>	<b>300.000,00</b>	<b>310.000,00</b>	<b>103,33%</b>
	Funkcija: 0820 Službe kulture			
<b>3</b>	<b>Rashodi poslovanja</b>	<b>300.000,00</b>	<b>310.000,00</b>	<b>103,33%</b>
<b>38</b>	<b>Ostali rashodi</b>	<b>300.000,00</b>	<b>310.000,00</b>	<b>103,33%</b>
381	Tekuće donacije	300.000,00	310.000,00	103,33%
<b>A100756Akt.</b>	<b>ORGANIZACIJA MANIFESTACIJA NA PODRUČJU OPĆINE</b>	<b>81.525,00</b>	<b>58.463,22</b>	<b>71,71%</b>
	Funkcija: 0133 Ostale opće usluge			
<b>3</b>	<b>Rashodi poslovanja</b>	<b>81.525,00</b>	<b>58.463,22</b>	<b>71,71%</b>
<b>32</b>	<b>Materijalni rashodi</b>	<b>81.525,00</b>	<b>58.463,22</b>	<b>71,71%</b>
329	Ostali nespomenuti rashodi poslovanja	81.525,00	58.463,22	71,71%
<b>A100796Akt.</b>	<b>KNJIGA STARIH PJESMA BRTONIGLE</b>	<b>20.000,00</b>	<b>20.000,00</b>	<b>100,00%</b>
	Funkcija: 0820 Službe kulture			
<b>3</b>	<b>Rashodi poslovanja</b>	<b>20.000,00</b>	<b>20.000,00</b>	<b>100,00%</b>
<b>32</b>	<b>Materijalni rashodi</b>	<b>20.000,00</b>	<b>20.000,00</b>	<b>100,00%</b>
323	Rashodi za usluge	20.000,00	20.000,00	100,00%

# GODIŠNJE IZVRŠENJE PRORAČUNA OPĆINE BRTONIGLA ZA 2016. GODINU

## II. POSEBNI DIO - PROGRAMSKA KLASIFIKACIJA

Račun/ Pozicija	Opis	Tekući plan 2016.	Ostvareno 2016.	Indeks 4/3
1	2	3	4	5
<b>Program 1008</b>	<b>MJERE I AKTIVNOSTI ZA OSIGURANJE RADA IZ DJELOKRUGA PREDSTAVNIČKIH I IZVRŠNIH TIJELA</b>	<b>126.997,47</b>	<b>107.474,11</b>	<b>84,63%</b>
<b>A100735Akt.</b>	<b>POTPORE POLITIČKIM STRANKAMA I NEZAVISNIM VIJEĆNICIMA</b>	<b>34.200,00</b>	<b>34.200,00</b>	<b>100,00%</b>
	Funkcija: 0111 Izvršna i zakonodavna tijela			
<b>3</b>	<b>Rashodi poslovanja</b>	<b>34.200,00</b>	<b>34.200,00</b>	<b>100,00%</b>
<b>38</b>	<b>Ostali rashodi</b>	<b>34.200,00</b>	<b>34.200,00</b>	<b>100,00%</b>
381	Tekuće donacije	34.200,00	34.200,00	100,00%
<b>A100737Akt.</b>	<b>MJESNA SAMOUPRAVA</b>	<b>25.000,00</b>	<b>14.438,78</b>	<b>57,76%</b>
	Funkcija: 0620 Razvoj zajednice			
<b>3</b>	<b>Rashodi poslovanja</b>	<b>25.000,00</b>	<b>14.438,78</b>	<b>57,76%</b>
<b>38</b>	<b>Ostali rashodi</b>	<b>25.000,00</b>	<b>14.438,78</b>	<b>57,76%</b>
381	Tekuće donacije	25.000,00	14.438,78	57,76%
<b>A100769Akt.</b>	<b>PRORAČUNSKA PRIČUVA</b>	<b>35.000,00</b>	<b>36.037,86</b>	<b>102,97%</b>
	Funkcija: 0111 Izvršna i zakonodavna tijela			
<b>3</b>	<b>Rashodi poslovanja</b>	<b>35.000,00</b>	<b>36.037,86</b>	<b>102,97%</b>
<b>38</b>	<b>Ostali rashodi</b>	<b>35.000,00</b>	<b>36.037,86</b>	<b>102,97%</b>
383	Kazne, penali i naknade štete	35.000,00	36.037,86	102,97%
<b>A100771Akt.</b>	<b>OTPLATA OKVIRNOG KREDITA</b>	<b>0,00</b>	<b>0,00</b>	
	Funkcija: 0400 Ekonomski poslovi			
<b>3</b>	<b>Rashodi poslovanja</b>	<b>0,00</b>	<b>0,00</b>	
<b>34</b>	<b>Financijski rashodi</b>	<b>0,00</b>	<b>0,00</b>	
343	Ostali financijski rashodi	0,00	0,00	
<b>A100782Akt.</b>	<b>DOTACIJA CRVENOG KRIŽA</b>	<b>22.797,47</b>	<b>22.797,47</b>	<b>100,00%</b>
	Funkcija: 1070 Socijalna pomoć stanovništvu koje nije obuhvaćeno redovnim socijalnim programima			
<b>3</b>	<b>Rashodi poslovanja</b>	<b>22.797,47</b>	<b>22.797,47</b>	<b>100,00%</b>
<b>38</b>	<b>Ostali rashodi</b>	<b>22.797,47</b>	<b>22.797,47</b>	<b>100,00%</b>
381	Tekuće donacije	22.797,47	22.797,47	100,00%
<b>A100783Akt.</b>	<b>SAVJET MLADIH</b>	<b>10.000,00</b>	<b>0,00</b>	<b>0,00%</b>
	Funkcija: 0133 Ostale opće usluge			
<b>3</b>	<b>Rashodi poslovanja</b>	<b>10.000,00</b>	<b>0,00</b>	<b>0,00%</b>
<b>38</b>	<b>Ostali rashodi</b>	<b>10.000,00</b>	<b>0,00</b>	<b>0,00%</b>
381	Tekuće donacije	10.000,00	0,00	0,00%
<b>Program 1009</b>	<b>JAVNE POTREBE U OBRAZOVANJU</b>	<b>1.364.880,00</b>	<b>1.272.301,56</b>	<b>93,22%</b>
<b>A100701Akt.</b>	<b>RASHODI ZA ZAPOSLENE - DJEČJI VRTIĆ</b>	<b>1.171.380,00</b>	<b>1.114.585,03</b>	<b>95,15%</b>
	Funkcija: 0911 Predškolsko obrazovanje			
<b>3</b>	<b>Rashodi poslovanja</b>	<b>1.171.380,00</b>	<b>1.114.585,03</b>	<b>95,15%</b>
<b>31</b>	<b>Rashodi za zaposlene</b>	<b>1.093.380,00</b>	<b>1.035.355,03</b>	<b>94,69%</b>
311	Plaće (Bruto)	908.000,00	858.323,45	94,53%
312	Ostali rashodi za zaposlene	29.200,00	29.400,00	100,68%
313	Doprinosi na plaće	156.180,00	147.631,58	94,53%
<b>32</b>	<b>Materijalni rashodi</b>	<b>78.000,00</b>	<b>79.230,00</b>	<b>101,58%</b>
321	Naknade troškova zaposlenima	78.000,00	79.230,00	101,58%
<b>A100702Akt.</b>	<b>REDOVITI TROŠKOVI POSLOVANJA - DJEČJI VRTIĆ</b>	<b>78.000,00</b>	<b>65.197,33</b>	<b>83,59%</b>
	Funkcija: 0911 Predškolsko obrazovanje			
<b>3</b>	<b>Rashodi poslovanja</b>	<b>78.000,00</b>	<b>65.197,33</b>	<b>83,59%</b>

# GODIŠNJE IZVRŠENJE PRORAČUNA OPĆINE BRTONIGLA ZA 2016. GODINU

## II. POSEBNI DIO - PROGRAMSKA KLASIFIKACIJA

Račun/ Pozicija	Opis	Tekući plan 2016.	Ostvareno 2016.	Indeks 4/3
1	2	3	4	5
<b>32</b>	<b>Materijalni rashodi</b>	<b>78.000,00</b>	<b>65.197,33</b>	<b>83,59%</b>
322	Rashodi za materijal i energiju	15.000,00	6.630,00	44,20%
323	Rashodi za usluge	63.000,00	58.567,33	92,96%
<b>A100703Akt.</b>	<b>REDOVAN RAD ČLANOVA IZVRŠNIH TIJELA - DJEČJI VRTIĆ</b>	<b>20.000,00</b>	<b>12.124,29</b>	<b>60,62%</b>
	Funkcija: 0911 Predškolsko obrazovanje			
<b>3</b>	<b>Rashodi poslovanja</b>	<b>20.000,00</b>	<b>12.124,29</b>	<b>60,62%</b>
<b>32</b>	<b>Materijalni rashodi</b>	<b>20.000,00</b>	<b>12.124,29</b>	<b>60,62%</b>
329	Ostali nespomenuti rashodi poslovanja	20.000,00	12.124,29	60,62%
<b>A100704Akt.</b>	<b>ODRŽAVANJE OBJEKATA ZA REDOVITO KORIŠTENJE - DJEČJI VRTIĆ</b>	<b>65.500,00</b>	<b>49.112,23</b>	<b>74,98%</b>
	Funkcija: 0911 Predškolsko obrazovanje			
<b>3</b>	<b>Rashodi poslovanja</b>	<b>65.500,00</b>	<b>49.112,23</b>	<b>74,98%</b>
<b>32</b>	<b>Materijalni rashodi</b>	<b>65.500,00</b>	<b>49.112,23</b>	<b>74,98%</b>
322	Rashodi za materijal i energiju	50.500,00	37.919,15	75,09%
323	Rashodi za usluge	15.000,00	11.193,08	74,62%
<b>A100705Akt.</b>	<b>ODRŽAVANJE POSTROJENJA I OPREME - DJEČJI VRTIĆ</b>	<b>5.000,00</b>	<b>4.357,68</b>	<b>87,15%</b>
	Funkcija: 0911 Predškolsko obrazovanje			
<b>3</b>	<b>Rashodi poslovanja</b>	<b>5.000,00</b>	<b>4.357,68</b>	<b>87,15%</b>
<b>32</b>	<b>Materijalni rashodi</b>	<b>5.000,00</b>	<b>4.357,68</b>	<b>87,15%</b>
323	Rashodi za usluge	5.000,00	4.357,68	87,15%
<b>K100780Akt.</b>	<b>OPREMANJE DJEČJEG VRTIĆA</b>	<b>25.000,00</b>	<b>26.925,00</b>	<b>107,70%</b>
	Funkcija: 0911 Predškolsko obrazovanje			
<b>4</b>	<b>Rashodi za nabavu nefinancijske imovine</b>	<b>25.000,00</b>	<b>26.925,00</b>	<b>107,70%</b>
<b>42</b>	<b>Rashodi za nabavu proizvedene dugotrajne imovine</b>	<b>25.000,00</b>	<b>26.925,00</b>	<b>107,70%</b>
422	Postrojenja i oprema	25.000,00	26.925,00	107,70%
<b>Program</b>	<b>RAZVOJ SPORTA I REKREACIJE</b>	<b>240.000,00</b>	<b>240.000,00</b>	<b>100,00%</b>
<b>1011</b>				
<b>A100733Akt.</b>	<b>SUFINANCIRANJE UDRUGA SPORTSKOG ZNAČAJA</b>	<b>240.000,00</b>	<b>240.000,00</b>	<b>100,00%</b>
	Funkcija: 0810 Službe rekreacije i športa			
<b>3</b>	<b>Rashodi poslovanja</b>	<b>240.000,00</b>	<b>240.000,00</b>	<b>100,00%</b>
<b>38</b>	<b>Ostali rashodi</b>	<b>240.000,00</b>	<b>240.000,00</b>	<b>100,00%</b>
381	Tekuće donacije	240.000,00	240.000,00	100,00%
<b>Program</b>	<b>OSNOVNOŠKOLSKO I SREDNJOŠKOLSKO OBRAZOVANJE</b>	<b>111.500,00</b>	<b>133.302,90</b>	<b>119,55%</b>
<b>1012</b>				
<b>A100716Akt.</b>	<b>STIPENDIRANJE STUDENATA</b>	<b>100.000,00</b>	<b>121.600,00</b>	<b>121,60%</b>
	Funkcija: 0940 Visoka naobrazba			
<b>3</b>	<b>Rashodi poslovanja</b>	<b>100.000,00</b>	<b>121.600,00</b>	<b>121,60%</b>
<b>37</b>	<b>Naknade građanima i kućanstvima na temelju osiguranja i druge naknade</b>	<b>100.000,00</b>	<b>121.600,00</b>	<b>121,60%</b>
372	Ostale naknade građanima i kućanstvima iz proračuna	100.000,00	121.600,00	121,60%
<b>A100742Akt.</b>	<b>SUFINANCIRANJE NABAVE UDŽBENIKA</b>	<b>7.500,00</b>	<b>7.702,90</b>	<b>102,71%</b>
	Funkcija: 0912 Osnovno obrazovanje			
<b>3</b>	<b>Rashodi poslovanja</b>	<b>7.500,00</b>	<b>7.702,90</b>	<b>102,71%</b>
<b>37</b>	<b>Naknade građanima i kućanstvima na temelju osiguranja i druge naknade</b>	<b>7.500,00</b>	<b>7.702,90</b>	<b>102,71%</b>
372	Ostale naknade građanima i kućanstvima iz proračuna	7.500,00	7.702,90	102,71%
<b>A100743Akt.</b>	<b>NAGRADE ODLIKAŠIMA</b>	<b>4.000,00</b>	<b>4.000,00</b>	<b>100,00%</b>
	Funkcija: 0912 Osnovno obrazovanje			
<b>3</b>	<b>Rashodi poslovanja</b>	<b>4.000,00</b>	<b>4.000,00</b>	<b>100,00%</b>

# GODIŠNJE IZVRŠENJE PRORAČUNA OPĆINE BRTONIGLA ZA 2016. GODINU

## II. POSEBNI DIO - PROGRAMSKA KLASIFIKACIJA

Račun/ Pozicija	Opis	Tekući plan 2016.	Ostvareno 2016.	Indeks 4/3
1	2	3	4	5
<b>37</b>	<b>Naknade građanima i kućanstvima na temelju osiguranja i druge naknade</b>	<b>4.000,00</b>	<b>4.000,00</b>	<b>100,00%</b>
372	Ostale naknade građanima i kućanstvima iz proračuna	4.000,00	4.000,00	100,00%
<b>Program</b>	<b>ZAŠTITA OKOLIŠA</b>	<b>73.074,00</b>	<b>32.201,82</b>	<b>44,07%</b>
<b>1013</b>				
<b>A100713Akt.</b>	<b>EKO AKCIJE</b>	<b>20.000,00</b>	<b>0,00</b>	<b>0,00%</b>
	Funkcija: 0510 Gospodarenje otpadom			
<b>3</b>	<b>Rashodi poslovanja</b>	<b>20.000,00</b>	<b>0,00</b>	<b>0,00%</b>
<b>32</b>	<b>Materijalni rashodi</b>	<b>20.000,00</b>	<b>0,00</b>	<b>0,00%</b>
323	Rashodi za usluge	20.000,00	0,00	0,00%
<b>A100714Akt.</b>	<b>PLAN GOSPODARENJA OTPADOM</b>	<b>11.000,00</b>	<b>7.437,50</b>	<b>67,61%</b>
	Funkcija: 0510 Gospodarenje otpadom			
<b>3</b>	<b>Rashodi poslovanja</b>	<b>11.000,00</b>	<b>7.437,50</b>	<b>67,61%</b>
<b>32</b>	<b>Materijalni rashodi</b>	<b>11.000,00</b>	<b>7.437,50</b>	<b>67,61%</b>
323	Rashodi za usluge	11.000,00	7.437,50	67,61%
<b>A100715Akt.</b>	<b>JAVNO ZDRAVSTVO U KOMUNALNOM DIJELU</b>	<b>42.074,00</b>	<b>24.764,32</b>	<b>58,86%</b>
	Funkcija: 0500 Zaštita okoliša			
<b>3</b>	<b>Rashodi poslovanja</b>	<b>42.074,00</b>	<b>24.764,32</b>	<b>58,86%</b>
<b>32</b>	<b>Materijalni rashodi</b>	<b>42.074,00</b>	<b>24.764,32</b>	<b>58,86%</b>
323	Rashodi za usluge	42.074,00	24.764,32	58,86%
<b>Program</b>	<b>PROTUPOŽARNA I CIVILNA ZAŠTITA</b>	<b>533.203,00</b>	<b>615.025,05</b>	<b>115,35%</b>
<b>1014</b>				
<b>A100708Akt.</b>	<b>JAVNA VATROGASNA POSTROJBA</b>	<b>381.517,00</b>	<b>467.769,55</b>	<b>122,61%</b>
	Funkcija: 0133 Ostale opće usluge			
<b>3</b>	<b>Rashodi poslovanja</b>	<b>381.517,00</b>	<b>467.769,55</b>	<b>122,61%</b>
<b>36</b>	<b>Pomoći dane u inozemstvo i unutar opće države</b>	<b>248.000,00</b>	<b>328.056,51</b>	<b>132,28%</b>
366	Pomoći proračunskim korisnicima drugih proračuna	248.000,00	328.056,51	132,28%
<b>38</b>	<b>Ostali rashodi</b>	<b>133.517,00</b>	<b>139.713,04</b>	<b>104,64%</b>
381	Tekuće donacije	133.517,00	139.713,04	104,64%
<b>A100709Akt.</b>	<b>PODRUČNA VATROGASNA ZAJEDNICA</b>	<b>124.000,00</b>	<b>124.000,00</b>	<b>100,00%</b>
	Funkcija: 0320 Usluge protupožarne zaštite			
<b>3</b>	<b>Rashodi poslovanja</b>	<b>124.000,00</b>	<b>124.000,00</b>	<b>100,00%</b>
<b>38</b>	<b>Ostali rashodi</b>	<b>124.000,00</b>	<b>124.000,00</b>	<b>100,00%</b>
381	Tekuće donacije	124.000,00	124.000,00	100,00%
<b>A100710Akt.</b>	<b>SUSTAV ZAŠTITE I SPAŠAVANJA</b>	<b>27.686,00</b>	<b>23.255,50</b>	<b>84,00%</b>
	Funkcija: 0320 Usluge protupožarne zaštite			
<b>3</b>	<b>Rashodi poslovanja</b>	<b>12.686,00</b>	<b>8.255,50</b>	<b>65,08%</b>
<b>38</b>	<b>Ostali rashodi</b>	<b>12.686,00</b>	<b>8.255,50</b>	<b>65,08%</b>
381	Tekuće donacije	12.686,00	8.255,50	65,08%
<b>4</b>	<b>Rashodi za nabavu nefinancijske imovine</b>	<b>15.000,00</b>	<b>15.000,00</b>	<b>100,00%</b>
<b>41</b>	<b>Rashodi za nabavu neproizvedene imovine</b>	<b>15.000,00</b>	<b>15.000,00</b>	<b>100,00%</b>
412	Nematerijalna imovina	15.000,00	15.000,00	100,00%
<b>A100738Akt.</b>	<b>DOBROVOLJNO VATROGASNO DRUŠTVO BRTONIGLA</b>	<b>0,00</b>	<b>0,00</b>	
	Funkcija: 0320 Usluge protupožarne zaštite			
<b>3</b>	<b>Rashodi poslovanja</b>	<b>0,00</b>	<b>0,00</b>	
<b>38</b>	<b>Ostali rashodi</b>	<b>0,00</b>	<b>0,00</b>	
381	Tekuće donacije	0,00	0,00	

# GODIŠNJE IZVRŠENJE PRORAČUNA OPĆINE BRTONIGLA ZA 2016. GODINU

## II. POSEBNI DIO - PROGRAMSKA KLASIFIKACIJA

Račun/ Pozicija	Opis	Tekući plan 2016.	Ostvareno 2016.	Indeks 4/3
1	2	3	4	5
<b>Program</b>	<b>IZGRADNJA OBJEKATA I UREĐAJA</b>	<b>10.760.326,00</b>	<b>2.317.312,01</b>	<b>21,54%</b>
<b>1015</b>	<b>KOMUNALNE INFRASTRUKTURE</b>			
<b>K100500Akt.</b>	<b>ASFALTIRANJE NERAZVRSTANIH CESTA</b>	<b>2.830.000,00</b>	<b>1.074.733,12</b>	<b>37,98%</b>
	Funkcija: 0451 Cestovni promet			
<b>4</b>	<b>Rashodi za nabavu nefinancijske imovine</b>	<b>2.830.000,00</b>	<b>1.074.733,12</b>	<b>37,98%</b>
<b>42</b>	<b>Rashodi za nabavu proizvedene dugotrajne imovine</b>	<b>2.830.000,00</b>	<b>1.074.733,12</b>	<b>37,98%</b>
421	Građevinski objekti	2.830.000,00	1.074.733,12	37,98%
<b>K100711Akt.</b>	<b>VALORIZACIJA KULTURNIH SPOMENIKA</b>	<b>261.600,00</b>	<b>261.600,00</b>	<b>100,00%</b>
	Funkcija: 0660 Rashodi vezani za stanovanje i komunalne pogodnosti koji nisu drugdje svrstani			
<b>4</b>	<b>Rashodi za nabavu nefinancijske imovine</b>	<b>261.600,00</b>	<b>261.600,00</b>	<b>100,00%</b>
<b>42</b>	<b>Rashodi za nabavu proizvedene dugotrajne imovine</b>	<b>261.600,00</b>	<b>261.600,00</b>	<b>100,00%</b>
421	Građevinski objekti	261.600,00	261.600,00	100,00%
<b>K100717Akt.</b>	<b>IZGRADNJA KANALIZACIJSKOG SUSTAVA</b>	<b>0,00</b>	<b>0,00</b>	
	Funkcija: 0620 Razvoj zajednice			
<b>4</b>	<b>Rashodi za nabavu nefinancijske imovine</b>	<b>0,00</b>	<b>0,00</b>	
<b>42</b>	<b>Rashodi za nabavu proizvedene dugotrajne imovine</b>	<b>0,00</b>	<b>0,00</b>	
421	Građevinski objekti	0,00	0,00	
<b>K100718Akt.</b>	<b>MODERNIZACIJA SUSTAVA JAVNE RASVJETE</b>	<b>0,00</b>	<b>0,00</b>	
	Funkcija: 0640 Ulična rasvjeta			
<b>4</b>	<b>Rashodi za nabavu nefinancijske imovine</b>	<b>0,00</b>	<b>0,00</b>	
<b>45</b>	<b>Rashodi za dodatna ulaganja na nefinancijskoj imovini</b>	<b>0,00</b>	<b>0,00</b>	
454	Dodatna ulaganja za ostalu nefinancijsku imovinu	0,00	0,00	
<b>K100719Akt.</b>	<b>UREĐENJE PARKOVA I IGRALIŠTA</b>	<b>212.515,00</b>	<b>203.747,16</b>	<b>95,87%</b>
	Funkcija: 0610 Razvoj stanovanja			
<b>4</b>	<b>Rashodi za nabavu nefinancijske imovine</b>	<b>212.515,00</b>	<b>203.747,16</b>	<b>95,87%</b>
<b>41</b>	<b>Rashodi za nabavu neproizvedene imovine</b>	<b>167.515,00</b>	<b>157.284,66</b>	<b>93,89%</b>
411	Materijalna imovina - prirodna bogatstva	167.515,00	157.284,66	93,89%
<b>42</b>	<b>Rashodi za nabavu proizvedene dugotrajne imovine</b>	<b>45.000,00</b>	<b>46.462,50</b>	<b>103,25%</b>
421	Građevinski objekti	45.000,00	46.462,50	103,25%
<b>K100720Akt.</b>	<b>RAZVOJ PODUZETNIČKIH ZONA</b>	<b>130.181,00</b>	<b>65.165,75</b>	<b>50,06%</b>
	Funkcija: 0660 Rashodi vezani za stanovanje i komunalne pogodnosti koji nisu drugdje svrstani			
<b>4</b>	<b>Rashodi za nabavu nefinancijske imovine</b>	<b>130.181,00</b>	<b>65.165,75</b>	<b>50,06%</b>
<b>42</b>	<b>Rashodi za nabavu proizvedene dugotrajne imovine</b>	<b>130.181,00</b>	<b>65.165,75</b>	<b>50,06%</b>
421	Građevinski objekti	130.181,00	65.165,75	50,06%
<b>K100721Akt.</b>	<b>UREĐENJE GRAĐEVINSKIH OBJEKATA</b>	<b>55.000,00</b>	<b>0,00</b>	<b>0,00%</b>
	Funkcija: 0620 Razvoj zajednice			
<b>4</b>	<b>Rashodi za nabavu nefinancijske imovine</b>	<b>55.000,00</b>	<b>0,00</b>	<b>0,00%</b>
<b>42</b>	<b>Rashodi za nabavu proizvedene dugotrajne imovine</b>	<b>55.000,00</b>	<b>0,00</b>	<b>0,00%</b>
421	Građevinski objekti	55.000,00	0,00	0,00%
<b>K100722Akt.</b>	<b>UREĐENJE GROBLJA I MRTVAČNICE</b>	<b>220.000,00</b>	<b>155.725,57</b>	<b>70,78%</b>
	Funkcija: 0610 Razvoj stanovanja			
<b>4</b>	<b>Rashodi za nabavu nefinancijske imovine</b>	<b>220.000,00</b>	<b>155.725,57</b>	<b>70,78%</b>
<b>41</b>	<b>Rashodi za nabavu neproizvedene imovine</b>	<b>20.000,00</b>	<b>0,00</b>	<b>0,00%</b>
411	Materijalna imovina - prirodna bogatstva	20.000,00	0,00	0,00%
<b>42</b>	<b>Rashodi za nabavu proizvedene dugotrajne imovine</b>	<b>200.000,00</b>	<b>155.725,57</b>	<b>77,86%</b>
421	Građevinski objekti	200.000,00	155.725,57	77,86%

# GODIŠNJE IZVRŠENJE PRORAČUNA OPĆINE BRTONIGLA ZA 2016. GODINU

## II. POSEBNI DIO - PROGRAMSKA KLASIFIKACIJA

Račun/ Pozicija	Opis	Tekući plan 2016.	Ostvareno 2016.	Indeks 4/3
1	2	3	4	5
<b>K100723Akt.</b>	<b>PROJEKTI ENERGETSKE UČINKOVITOSTI</b>	<b>0,00</b>	<b>0,00</b>	
	Funkcija: 0610 Razvoj stanovanja			
<b>4</b>	<b>Rashodi za nabavu nefinancijske imovine</b>	<b>0,00</b>	<b>0,00</b>	
<b>42</b>	<b>Rashodi za nabavu proizvedene dugotrajne imovine</b>	<b>0,00</b>	<b>0,00</b>	
421	Građevinski objekti	0,00	0,00	
<b>K100724Akt.</b>	<b>UREĐENJE LJEKARNE</b>	<b>108.321,00</b>	<b>92.779,00</b>	<b>85,65%</b>
	Funkcija: 0620 Razvoj zajednice			
<b>4</b>	<b>Rashodi za nabavu nefinancijske imovine</b>	<b>108.321,00</b>	<b>92.779,00</b>	<b>85,65%</b>
<b>42</b>	<b>Rashodi za nabavu proizvedene dugotrajne imovine</b>	<b>108.321,00</b>	<b>92.779,00</b>	<b>85,65%</b>
421	Građevinski objekti	108.321,00	92.779,00	85,65%
<b>K100725Akt.</b>	<b>DOGRADNJA DJEČJEG VRTIĆA</b>	<b>5.568.175,00</b>	<b>0,00</b>	<b>0,00%</b>
	Funkcija: 0620 Razvoj zajednice			
<b>4</b>	<b>Rashodi za nabavu nefinancijske imovine</b>	<b>5.568.175,00</b>	<b>0,00</b>	<b>0,00%</b>
<b>42</b>	<b>Rashodi za nabavu proizvedene dugotrajne imovine</b>	<b>5.568.175,00</b>	<b>0,00</b>	<b>0,00%</b>
421	Građevinski objekti	5.568.175,00	0,00	0,00%
<b>K100726Akt.</b>	<b>INVESTICIJSKO ODRŽAVANJE ŠKOLSKIH OBJEKATA</b>	<b>250.000,00</b>	<b>226.901,71</b>	<b>90,76%</b>
	Funkcija: 0620 Razvoj zajednice			
<b>4</b>	<b>Rashodi za nabavu nefinancijske imovine</b>	<b>250.000,00</b>	<b>226.901,71</b>	<b>90,76%</b>
<b>42</b>	<b>Rashodi za nabavu proizvedene dugotrajne imovine</b>	<b>250.000,00</b>	<b>226.901,71</b>	<b>90,76%</b>
421	Građevinski objekti	250.000,00	226.901,71	90,76%
<b>K100727Akt.</b>	<b>CENTAR ISTARSKIH OKUSA I STALNA IZLOŽBA VINSKE TRADICIJE</b>	<b>999.534,00</b>	<b>163.558,75</b>	<b>16,36%</b>
	Funkcija: 0620 Razvoj zajednice			
<b>4</b>	<b>Rashodi za nabavu nefinancijske imovine</b>	<b>999.534,00</b>	<b>163.558,75</b>	<b>16,36%</b>
<b>42</b>	<b>Rashodi za nabavu proizvedene dugotrajne imovine</b>	<b>999.534,00</b>	<b>163.558,75</b>	<b>16,36%</b>
421	Građevinski objekti	999.534,00	163.558,75	16,36%
<b>K100728Akt.</b>	<b>REKONSTRUKCIJA MLINA U BRTONIGLI</b>	<b>25.000,00</b>	<b>0,00</b>	<b>0,00%</b>
	Funkcija: 0620 Razvoj zajednice			
<b>4</b>	<b>Rashodi za nabavu nefinancijske imovine</b>	<b>25.000,00</b>	<b>0,00</b>	<b>0,00%</b>
<b>42</b>	<b>Rashodi za nabavu proizvedene dugotrajne imovine</b>	<b>25.000,00</b>	<b>0,00</b>	<b>0,00%</b>
421	Građevinski objekti	25.000,00	0,00	0,00%
<b>K100729Akt.</b>	<b>IZGRADNJA JAVNE RASVJETE</b>	<b>100.000,00</b>	<b>73.100,95</b>	<b>73,10%</b>
	Funkcija: 0640 Ulična rasvjeta			
<b>4</b>	<b>Rashodi za nabavu nefinancijske imovine</b>	<b>100.000,00</b>	<b>73.100,95</b>	<b>73,10%</b>
<b>42</b>	<b>Rashodi za nabavu proizvedene dugotrajne imovine</b>	<b>100.000,00</b>	<b>73.100,95</b>	<b>73,10%</b>
421	Građevinski objekti	100.000,00	73.100,95	73,10%
<b>Program</b>	<b>ODRŽAVANJE OBJEKATA I UREĐAJA</b>	<b>698.000,00</b>	<b>575.114,57</b>	<b>82,39%</b>
<b>1016</b>	<b>KOMUNALNE INFRASTRUKTURE</b>			
<b>A100502Akt.</b>	<b>UREĐENJE PROSTORA</b>	<b>43.000,00</b>	<b>24.955,50</b>	<b>58,04%</b>
	Funkcija: 0660 Rashodi vezani za stanovanje i komunalne pogodnosti koji nisu drugdje svrstani			
<b>3</b>	<b>Rashodi poslovanja</b>	<b>43.000,00</b>	<b>24.955,50</b>	<b>58,04%</b>
<b>32</b>	<b>Materijalni rashodi</b>	<b>43.000,00</b>	<b>24.955,50</b>	<b>58,04%</b>
322	Rashodi za materijal i energiju	3.000,00	18,00	0,60%
323	Rashodi za usluge	40.000,00	24.937,50	62,34%
<b>A100601Akt.</b>	<b>VLASTITI POGON ZA ODRŽAVANJE JAVNIH POVRŠINA</b>	<b>615.000,00</b>	<b>513.342,82</b>	<b>83,47%</b>
	Funkcija: 0660 Rashodi vezani za stanovanje i komunalne pogodnosti koji nisu drugdje svrstani			
<b>3</b>	<b>Rashodi poslovanja</b>	<b>595.000,00</b>	<b>513.342,82</b>	<b>86,28%</b>

# GODIŠNJE IZVRŠENJE PRORAČUNA OPĆINE BRTONIGLA ZA 2016. GODINU

## II. POSEBNI DIO - PROGRAMSKA KLASIFIKACIJA

Račun/ Pozicija	Opis	Tekući plan 2016.	Ostvareno 2016.	Indeks 4/3
1	2	3	4	5
<b>31</b>	<b>Rashodi za zaposlene</b>	<b>412.400,00</b>	<b>416.298,77</b>	<b>100,95%</b>
311	Plaće (Bruto)	302.000,00	294.452,67	97,50%
312	Ostali rashodi za zaposlene	10.000,00	10.000,00	100,00%
313	Doprinosi na plaće	100.400,00	111.846,10	111,40%
<b>32</b>	<b>Materijalni rashodi</b>	<b>182.600,00</b>	<b>97.044,05</b>	<b>53,15%</b>
321	Naknade troškova zaposlenima	22.100,00	20.252,00	91,64%
322	Rashodi za materijal i energiju	60.500,00	29.932,30	49,47%
323	Rashodi za usluge	100.000,00	46.859,75	46,86%
<b>4</b>	<b>Rashodi za nabavu nefinancijske imovine</b>	<b>20.000,00</b>	<b>0,00</b>	<b>0,00%</b>
<b>42</b>	<b>Rashodi za nabavu proizvedene dugotrajne imovine</b>	<b>20.000,00</b>	<b>0,00</b>	<b>0,00%</b>
423	Prijevozna sredstva	20.000,00	0,00	0,00%
<b>A100765Akt.</b>	<b>ODRŽAVANJE JAVNE RASVJETE</b>	<b>40.000,00</b>	<b>36.816,25</b>	<b>92,04%</b>
	Funkcija: 0640 Ulična rasvjeta			
<b>3</b>	<b>Rashodi poslovanja</b>	<b>40.000,00</b>	<b>36.816,25</b>	<b>92,04%</b>
<b>32</b>	<b>Materijalni rashodi</b>	<b>40.000,00</b>	<b>36.816,25</b>	<b>92,04%</b>
323	Rashodi za usluge	40.000,00	36.816,25	92,04%
	<b>UKUPNO</b>	<b>21.893.633,47</b>	<b>11.220.353,28</b>	<b>51,25%</b>

REPUBLIKA HRVATSKA  
ISTARSKA ŽUPANIJA  
**OPĆINA BRTONIGLA**

REPUBBLICA DI CROAZIA  
REGIONE ISTRIANA

**COMUNE DI VERTENEGLIO**

Trg Sv. Zenona 1, Brtonigla

## IZVRŠENJE PLANA RAZVOJNIH PROGRAMA 2016.

Akt/pr.	Aktivnost/Projekt	Oznaka	Pokazatelj rezultata	Org. klas.	Polazna vrijednost	Ciljana vrijed. 2016.	Ostvarena vrijednost	Plan 2016	Ostvareno 2016	Indeks
1	2	3	4	5	6	7	8	9	10	11
<b>CILJ 1. RAZVOJ KONKURENTNOG I ODRŽIVOG GOSPODARSTVA</b>								<b>19.233.919,47</b>	<b>8.754.197,50</b>	<b>45,51%</b>
<b>MJERA 1.1. JAČANJE KOMUNALNE INFRASTRUKTURE</b>								<b>14.099.028,00</b>	<b>4.214.566,05</b>	<b>29,89%</b>
<b>PROGRAM 1003</b>	<b>PROSTORNO - PLANSKA DOKUMENTACIJA</b>							<b>2.034.425,00</b>	<b>674.912,60</b>	<b>33,17%</b>
A100759	IZRADA PROJEKTNE DOKUMENTACIJE	1.1.22.	Broj donešenih i određenih planova	00101	5	6	3	773.250,00	285.000,00	36,86%
A100760	ELABORATI, TROŠKOVNICI, IZVJEŠĆA, PROJEKTI	1.1.23.	Broj planiranih projekata	00101	3	7	3	405.000,00	34.412,60	8,50%
A100762	CERTIFIKATI	1.1.24.	Broj izrade certifikata	00101	10	12	5	10.000,00	0,00	0,00%
A100767	URBANISTIČKI PLANovi UREĐENJA	1.1.25.	Broj donešenih određenih planova	00101	2	3	2	627.425,00	284.250,00	45,30%

A100768	IZMJENE I DOPUNE PROSTORNOG PLANA	1.1.26.	Broj donesenih određenih planova	00101	1	1	1	218.750,00	71.250,00	32,57%
<b>PROGRAM 1013</b>	<b>ZAŠTITA OKOLIŠA</b>							<b>73.074,00</b>	<b>32.201,82</b>	<b>44,07%</b>

Akt/pr.	Aktivnost/Projekt	Oznaka	Pokazatelj rezultata	Org. klas.	Polazna vrijednost	Ciljana vrijed. 2016.	Ostvarena vrijednost	Plan 2016	Ostvareno 2016	Indeks
1	2	3	4	5	6	7	8	9	10	11
A100713	EKO AKCIJE	1.1.13.	sanacija ilegalnih deponija	00101	1	1	0	20.000,00	0,00	0,00%
A100714	PLAN GOSPODARENJA OTPADOM	1.1.14.	sanacija ilegalnih deponija	00101	1	1	0	11.000,00	7.437,50	67,61%
A100715	JAVNO ZDRAVSTVO U KOMUNALNOM DIJELU	1.1.15.	Financiranje akcija DDD i veterinarstvo higijeničarske usluge	00101	16	16	16	42.074,00	24.764,32	58,86%
<b>PROGRAM 1014</b>	<b>PROTUPOŽARNA I CIVILNA ZAŠTITA</b>							<b>533.203,00</b>	<b>615.025,05</b>	<b>115,35%</b>
A100708	JAVNA VATROGASNA POSTROJBA	1.1.16.	sufinanciranje godišnjeg plana rada	00101	6,20%	6,20%	6,20%	381.517,00	467.769,55	122,61%
A100709	PODRUČNA VATROGASNA ZAJEDNICA	1.1.17.	Sufinanciranje plana rada ovisno ostvarenim prihodima	00101	4,50%	3,20%	4,50	124.000,00	124.000,00	100,00%
A100710	SUSTAV ZAŠTITE I SPAŠAVANJA	1.1.18.	Sufinanciranje sukladno zakonu	00101	20 članova	20 članova	0	27.686,00	23.255,50	84,00%
<b>PROGRAM 1015</b>	<b>IZGRADNJA OBJEKATA I UREĐAJA KOMUNALNE INFRASTRUKTURE</b>							<b>10.760.326,00</b>	<b>2.317.312,01</b>	<b>21,54%</b>

K100500	ASFALTIRANJE NERAZVRSTANIH CESTA	1.1.01.	Površina novoga i obnova %ječeg asfalta	00501	1.180,00	4.000,00	1500	2.830.000,00	1.074.733,12	37,98%
K100711	VALORIZACIJA KULTURNIH SPOMENIKA	1.1.02.	Projektna dokumentacija	00501	0	1	1	261.600,00	261.600,00	100,00%
K100717	IZGRADNJA KANALIZACIJSKOG SUSTAVA	1.1.03.	broj dužnih metara kanalske mreže	00501	170,00	300,00	0	0,00	0,00	#Br!

Akt/pr.	Aktivnost/Projekt	Oznaka	Pokazatelj rezultata	Org. klas.	Polazna vrijednost	Ciljana vrijed. 2016.	Ostvarena vrijednost	Plan 2016	Ostvareno 2016	Indeks
1	2	3	4	5	6	7	8	9	10	11
K100718	MODERNIZACIJA SUSTAVA JAVNE RASVJETE	1.1.04.	Zamjena%jeće javne rasvjete u LED	00501	600,00	600,00	0	0,00	0,00	#Br!
K100719	UREĐENJE PARKOVA I IGRALIŠTA	1.1.05.	%tak uređenosti	00501	50%	65%	60%	212.515,00	203.747,16	95,87%
K100720	RAZVOJ PODUZETNIČKIH ZONA	1.1.06.	Izgradnja pristupnih promernica u%tcima	00501	70%	80%	10%	130.181,00	65.165,75	50,06%
K100721	UREĐENJE GRAĐEVINSKIH OBJEKATA	1.1.07.	Površina novo uređenih objekata	00501	1.500,00	1.500,00	0	55.000,00	0,00	0,00%
K100722	UREĐENJE GROBLJA I MRTVAČNICE	1.1.08.	Izgradnja mrtvačnice	00501	0	1	1	220.000,00	155.725,57	70,78%
K100724	UREĐENJE LJEKARNE	1.1.09.	Broj rekonstruirane ljekarne	00501	1	1	1	108.321,00	92.779,00	85,65%

K100725	DOGRADNJA DJEČJEG VRTIČA	1.1.10.	Površina izgradnja novog vrtića	00501	400,00	1.000,00	0	5.568.175,00	0,00	0,00%
K100726	INVESTICIJSKO ODRŽAVANJE ŠKOLSKIH OBJEKATA	1.1.11.	Uređenje i popravak krova	00501	1	1	1	250.000,00	226.901,71	90,76%
K100727	CENTAR ISTARSKIH OKUSA I STALNA IZLOŽBA VINSKE TRADICIJE	1.1.11.	Unutarnje uređenje i oprema	00501	1	1	1	999.534,00	163.558,75	16,36%
K100728	REKONSTRUKCIJA MLINA U BRTONIGLI	1.1.27.	Unutarnje uređenje i oprema	00101	1	1	0	25.000,00	0,00	0,00%

Akt/pr.	Aktivnost/Projekt	Oznaka	Pokazatelj rezultata	Org. klas.	Polazna vrijednost	Ciljana vrijed. 2016.	Ostvarena vrijednost	Plan 2016	Ostvareno 2016	Indeks
1	2	3	4	5	6	7	8	9	10	11
K100729	IZGRADNJA JAVNE RASVJETE	1.1.12.	Broj novo izgrađenih rasvjetnih tijela	00501	0	30	5	100.000,00	73.100,95	73,10%
<b>PROGRAM 1016</b>	<b>ODRŽAVANJE OBJEKATA I UREĐAJA KOMUNALNE INFRASTRUKTURE</b>							<b>698.000,00</b>	<b>575.114,57</b>	<b>82,39%</b>
A100502	UREĐENJE PROSTORA	1.1.19.	uređenje	00101	1	1	1	43.000,00	24.955,50	58,04%
A100601	VLASTITI POGON ZA ODRŽAVANJE JAVNIH POVRŠINA	1.1.20.	Plaće zaposlenika Vlastitog pogona i održ. Javnih površina s održ. Mehanizacije	00101	6	6	6	615.000,00	513.342,82	83,47%
A100765	ODRŽAVANJE JAVNE RASVJETE	1.1.21.	Zaprimljene prijave (oštećenja)/broj intervencija	00101	12	12	12	40.000,00	36.816,25	92,04%
<b>MJERA 1.2. RAZVOJ MALOG I SREDNJEG PODUZETNIŠTVA TE POLJOPRIVREDE</b>								<b>657.400,00</b>	<b>543.023,62</b>	<b>82,60%</b>

PROGRAM 1004	RAZVOJ POLJOPRIVREDE I GOSPODARSTVA							657.400,00	543.023,62	82,60%
A100748	SUBVENCIONIRANJE KAMATA PODUZETNICIMA I OBRITNICIMA	1.2.01.	Broj poduzetnika sa subvencioniranom kamatom	00101	1	2	2	50.000,00	38.678,34	77,36%
A100752	SUBVENCIONIRANJE OSTALIH MJERA RURALNOG RAZVOJA	1.2.02.	Broj subvencioniranih mjera	00101	6	7	7	10.000,00	10.000,00	100,00%
A100753	SUFINANCIRANJE UDRUGA POLJOPRIVREDNOG ZNAČAJA	1.2.03.	Broj subvencioniranih udruga	00101	1	1	1	46.500,00	41.500,00	89,25%
A100754	STRATEŠKI PROGRAM RAZVOJA OPĆINE BRTONIGLA	1.2.04.	Strateški program razvoja (poljoprivrede, turizma, promocija)	00101				550.900,00	452.845,28	82,20%

Akt/pr.	Aktivnost/Projekt	Oznaka	Pokazatelj rezultata	Org. klas.	Polazna vrijednost	Ciljana vrijed. 2016.	Ostvarena vrijednost	Plan 2016	Ostvareno 2016	Indeks
1	2	3	4	5	6	7	8	9	10	11
MJERA 1.3. RAZVOJ INSTITUCIONALNIH KAPACITETA								4.477.491,47	3.996.607,83	89,26%
PROGRAM 1001	MJERE I AKTIVNOSTI ZA OSIGURANJE RADA IZ DJELOKRUGA JEDINSTVENOG UPRAVNOG ODJELA							2.934.159,00	2.495.781,61	85,06%
A100101	ADMINISTRATIVNO, TEHNIČKO I STRUČNO OSOBLJE	1.3.11.	Broj predmeta u rješavanju i vrijeme rješavanja	00101	15 predmeta tjedno	20 predmeta tjedno	15 predmeta tjedno	1.552.175,00	1.389.328,76	89,51%
A100766	REDOVNA DJELATNOST JAVNE UPRAVE I ADMINISTRACIJE	1.3.12.	Broj predmeta u rješavanju i vrijeme rješavanja	00101	15 predmeta tjedno	20 predmeta tjedno	15 predmeta tjedno	1.178.784,00	1.018.752,27	86,42%
A100772	RAZVOJ INFORMATIČKOG SUSTAVA	1.3.15.	Informatička oprema	00101	1	1	1	4.200,00	4.155,00	98,93%

A100775	PROJEKT "SOCIAL START UPS"	1.3.13.	realizacija projekta	00101	0	1	1	137.000,00	47.043,72	34,34%
A100795	NAJAM VOZILA	1.3.14.	Broj vozila za potrebe Općinske uprave	00101	2	2	2	62.000,00	36.501,86	58,87%
<b>PROGRAM 1002</b>	<b>UPRAVLJANJE IMOVINOM</b>							<b>1.416.335,00</b>	<b>1.393.352,11</b>	<b>98,38%</b>
A100731	TURISTIČKA SIGNALIZACIJA	1.3.07.	Unapređenje turističke infrastrukture	00101			0	10.000,00	0,00	0,00%
A100763	ODRŽAVANJE OBJEKATA ZA REDOVITO KORIŠTENJE	1.3.08.		00101	1	1	1	792.335,00	800.535,13	101,03%
A100764	ODRŽAVANJE POSTROJENJA I OPREME	1.3.09.	Broj naručenih i izvršenih usluga održavanja	00101	5	6	5	31.000,00	27.537,60	88,83%

Akt/pr.	Aktivnost/Projekt	Oznaka	Pokazatelj rezultata	Org. klas.	Polazna vrijednost	Ciljana vrijed. 2016.	Ostvarena vrijednost	Plan 2016	Ostvareno 2016	Indeks
1	2	3	4	5	6	7	8	9	10	11
K100757	OPREMANJE OPĆINSKE ZGRADE	1.3.10.	Nabava inform. Sustava i tehnike	00101	1	1	1	83.000,00	68.967,92	83,09%
K100779	KUPNJA ZEMLJIŠTA	1.3.06.	Radi rješ. Imovinsko pravnih poslova	00101	3	3	3	500.000,00	496.311,46	99,26%
<b>PROGRAM 1008</b>	<b>MJERE I AKTIVNOSTI ZA OSIGURANJE RADA IZ DJELOKRUGA PREDSTAVNIČKIH I IZVRŠNIH TIJELA</b>							<b>126.997,47</b>	<b>107.474,11</b>	<b>84,63%</b>
A100735	POTPORE POLITIČKIM STRANKAMA I NEZAVISNIM VIJEĆNICIMA	1.3.01.	Uplata potpora sukladno zakonu i odluci	00101	11	11	11	34.200,00	34.200,00	100,00%

A100737	MJESNA SAMOUPRAVA	1.3.02.	Financiranje aktivnosti mjesnih odbora	00101	5 mj. odbora	5 mj. odbora	5	25.000,00	14.438,78	57,76%
A100769	PRORAČUNSKA PRIČUVA	1.3.03.	Za nepredviđene namjene koje nisu planirane proračunom	00101	20.000,00	20.000,00	36.037,86	35.000,00	36.037,86	102,97%
A100782	DOTACIJA CRVENOG KRIŽA	1.3.04.	Sufinanciranje rada ovisno o ostvarenom proračunu	00101	2%	2%	2%	22.797,47	22.797,47	100,00%
A100783	SAVJET MLADIH	1.3.05.	Financiranje aktivnosti te ponovno imenovanje članova	00101	5 člana	10 člana	0	10.000,00	0,00	0,00%
<b>CILJ 2. RAZVOJ Ljudskog potencijala</b>								<b>1.476.380,00</b>	<b>1.405.604,46</b>	<b>95,21%</b>
<b>MJERA 2.1. UNAPREĐENJE POSTOJEĆEG OBRAZOVNOG SUSTAVA I USKLAĐIVANJE S POTREBAMA OPĆINE</b>								<b>1.476.380,00</b>	<b>1.405.604,46</b>	<b>95,21%</b>
<b>PROGRAM 1009</b>	<b>JAVNE POTREBE U OBRAZOVANJU</b>							<b>1.364.880,00</b>	<b>1.272.301,56</b>	<b>93,22%</b>

Akt/pr.	Aktivnost/Projekt	Oznaka	Pokazatelj rezultata	Org. klas.	Polazna vrijednost	Ciljana vrijed. 2016.	Ostvarena vrijednost	Plan 2016	Ostvareno 2016	Indeks
1	2	3	4	5	6	7	8	9	10	11
A100701	RASHODI ZA ZAPOSLENE - DJEČJI VRTIĆ	2.1.01.	Broj zaposlenih osoba	00102	13	13	13	1.171.380,00	1.114.585,03	95,15%
A100702	REDOVITI TROŠKOVI POSLOVANJA - DJEČJI VRTIĆ	2.1.02.	Plaćanje troškova	00102	100%iznosa	100%iznosa	83%	78.000,00	65.197,33	83,59%
A100703	REDOVAN RAD ČLANOVA IZVRŠNIH TIJELA - DJEČJI VRTIĆ	2.1.03.	Broj isplaćenih naknada godišnje	00102	100%iznosa	100%iznosa	60%	20.000,00	12.124,29	60,62%

A100704	ODRŽAVANJE OBJEKATA ZA REDOVITO KORIŠTENJE - DJEČJI VRTIĆ	2.1.04.	Financiranje redovnog održavanja	00102	100%iznosa	100%iznosa	75%	65.500,00	49.112,23	74,98%	
A100705	ODRŽAVANJE POSTROJENJA I OPREME - DJEČJI VRTIĆ	2.1.05.	Financiranje opreme	00102	100%iznosa	100%iznosa	87%	5.000,00	4.357,68	87,15%	
K100780	OPREMANJE DJEČJEG VRTIĆA	2.1.06.	Financiranje opreme	00102	100%iznosa	100%iznosa	100%	25.000,00	26.925,00	107,70%	
<b>PROGRAM 1012</b>	<b>OSNOVNOŠKOLSKO I SREDNJOŠKOLSKO OBRAZOVANJE</b>								<b>111.500,00</b>	<b>133.302,90</b>	<b>119,55%</b>
A100716	STIPENDIRANJE STUDENATA	2.1.07.	Broj studenata	00102	12	15	15	100.000,00	121.600,00	121,60%	
A100742	SUFINANCIRANJE NABAVE UDŽBENIKA	2.1.08.	Broj učenika nižih razreda O.Š.	00102	21	21	21	7.500,00	7.702,90	102,71%	
A100743	NAGRADE ODLIKAŠIMA	2.1.09.	Broj učenika	00102	4	4	100%	4.000,00	4.000,00	100,00%	
<b>CILJ 3. UNAPREĐENJE KVALITETE ŽIVOTA</b>								<b>1.183.334,00</b>	<b>1.060.551,32</b>	<b>89,62%</b>	

Akt/pr.	Aktivnost/Projekt	Oznaka	Pokazatelj rezultata	Org. klas.	Polazna vrijednost	Ciljana vrijed. 2016.	Ostvarena vrijednost	Plan 2016	Ostvareno 2016	Indeks	
1	2	3	4	5	6	7	8	9	10	11	
<b>MJERA3.1. POTICANJE ZDRAVIJEG NAČUNA ŽIVOTA U UNAPREĐIVANJE ZDRAVSTVENE ZAŠTITE</b>								<b>240.000,00</b>	<b>240.000,00</b>	<b>100,00%</b>	
<b>PROGRAM 1011</b>	<b>RAZVOJ SPORTA I REKREACIJE</b>								<b>240.000,00</b>	<b>240.000,00</b>	<b>100,00%</b>
A100733	SUFINANCIRANJE UDRUGA SPORTSKOG ZNAČAJA	3.1.01.	Broj udruga	000101	2	2	2	240.000,00	240.000,00	100,00%	

MJERA3.2. OČUVANJE, OBNOVA I ZAŠTITA PRIRODNE I KULTURNE BAŠTINE								622.025,00	577.830,77	92,90%
PROGRAM 1007	JAVNE POTREBE U KULTURI							622.025,00	577.830,77	92,90%
A100732	PROJEKT BRZI Internet	3.2.01.	Realizacija projekta	00101	100%	50%	17%	27.500,00	4.867,55	17,70%
A100736	FINANCIRANJE TALJANSKIH ZAJEDNICA	3.2.02.	Broj zajednica(udruga) nacionalnih manjina	00101	2	2	2	143.000,00	143.000,00	100,00%
A100739	OBNOVA SAKRALNIH OBJEKATA	3.2.03.	Uređenja crkve	00101	2	2	2	50.000,00	41.500,00	83,00%
A100740	TURISTIČKA ZAJEDNICA OPĆINE BRTONIGLA	3.2.04.	Broj organiziranih manifestacija	00101	10	10	10	300.000,00	310.000,00	103,33%
A100747	SUFINANCIRANJE UDRUGA KULTURNOG ZNAČAJA	3.2.05.	Broj udruga/povećanje broj udruga	00101			0	0,00	0,00	#Br!
A100756	ORGANIZACIJA MANIFESTACIJA NA PODRUČJU OPĆINE	3.2.07.	Broj organiziranih manifestacija godišnje	00101	1	1	1	81.525,00	58.463,22	71,71%

Akt/pr.	Aktivnost/Projekt	Oznaka	Pokazatelj rezultata	Org. klas.	Polazna vrijednost	Ciljana vrijed. 2016.	Ostvarena vrijednost	Plan 2016	Ostvareno 2016	Indeks
1	2	3	4	5	6	7	8	9	10	11
A100796	KNJIGA STARIH PJESMA BRTONIGLE	3.2.06.	Štampanje knjige Brtonigle	00101	1	1	1	20.000,00	20.000,00	100,00%
MJERA3.3. POBOLJŠENJE KVALITETE ŽIVOTA CILJNIH/UGRŽENIH SKUPINA-MLADIH, ŽENA, DJECE, BRANITELJA, STRADALNIH RATA, OSOBA S INVALIDITETOM, STARIH I NEMOĆNIH								321.309,00	242.720,55	75,54%
PROGRAM 1005	JAVNE POTREBE U SOCIJALNOJ SKRBI							281.553,00	202.964,55	72,09%

A100301	TROŠKOVI STANOVANJA	3.3.01.	Broj korisnika	00301	20	20	10	123.753,00	59.170,13	47,81%
A100744	NAKNADA ZA NOVOROĐENČAD	3.3.02.	Broj novorođenčadi	00301	10	10	10	90.000,00	80.000,00	88,89%
A100755	SUFINANCIRANJE UDRUGA SOCIJALNOG KARAKTERA	3.3.06.	Naknade građanima	00301	1	1	0	3.000,00	3.000,00	100,00%
A100787	POMOĆI UMIROVLJENICIMA	3.3.03.	Jednokratna pomoć/broj korisnika	00301	5	8	8	12.000,00	12.000,00	100,00%
A100788	SUFINANCIRANJE PROGRAMA RJEŠAVANJA STAMBENOG PITANJA	3.3.04.	Broj osoba za sufinanciranje	00301	7	7	7	52.800,00	48.794,42	92,41%
PROGRAM 1006	ZAŠTITA, OČUVANJE I UNAPREĐENJE ZDRAVLJA							39.756,00	39.756,00	100,00%
A100741	SUFINANCIRANJE UDRUGA ZDRAVSTVENOG KARAKTERA	3.3.05.	Sufinanciranje hitne medicinske pomoći	00301	1	1	1	39.756,00	39.756,00	100,00%
<b>SVEUKUPNO</b>								<b>21.893.633,47</b>	<b>11.220.353,28</b>	<b>51,25%</b>

## Bilješke uz Godišnje izvješće za razdoblje Siječanj-prosinac 2016

Ukupno ostvareno prihoda za razdoblje siječanj-prosinac 2016. godine, ostvareni su u okviru planiranih sredstava Proračuna za 2016. godinu.

Ostvareni prihodi proračuna za 2016. godinu iznose 12.653.685,40kn ili 73,46% u odnosu na plan za 2016. godinu.

Struktura ostvarenja ukupnih prihoda je slijedeća:

POREZ I PRIREZ NA DOHODAK.....	1.866.364,67kn ili 115,92%
POREZ NA KUĆU ZA ODMOR.....	360.925,96 kn ili 100,26%
POREZ NA PROMET NEKRETNINA.....	1.075.630,58 kn ili 44,82%
POREZ NA POTROŠNJU.....	228.844,16 kn ili 95,35%
POREZ NA TVRTKU.....	83.409,07 kn ili 104,26%
POTPORE.....	1.222.158,36,00 kn ili 47,22%
PRIHODI OD IMOVINE.....	954.601,35 kn ili 76,8%
PRIHODI PO POSEBNIM PROPISIMA.....	4.040.713,13kn ili 71,36%
DOTACIJE OD FIZIČKIH I TRGOVAČKIH DRUŠTVA.....	155.000,00 kn ili 34,44
PRIHODI OD PRODAJE IMOVINE.....	2.666.038,12 kn ili 103,01%

### Bilješka br. 1.

#### Prihodi od poreza

*Ostvareni za razdoblje od 01.01.-31.12.2016. god. u ukupnom iznosu od 3.615.174,44 kn, odnose se na Porez i prirez na dohodak koji je ostvaren u iznosu od 1.866.364,67 kn odnosno 115,92% u odnosu na planirana sredstva za 2016. god., porez na kuće za odmor ostvareno je 360.925,96 kn ili 100,26% u odnosu na plan, porez na promet nekretnina u 2016. god. ostvareno je 1.075.630,58kn što iznosi 44,82% u odnosu na planirana sredstva, porez na potrošnju ostvareno je 228.844,16 kn odnosno 95,35% i porez na tvrtku od planiranih 80.000,00 kn ostvareno je 83.409,07 kn ili 104,26%.*

### Bilješka br.2.

#### Kapitalne pomoći

Kapitalne pomoći ukupno ostvarene u 2016. godinu iznose 1.222.158,36 kn.

Za tekuće pomoći izdvajanja za decentralizirane funkcije doznačeno je 328.056,51 kn, za pomoć za ogrjev osobama soc. pitanja doznačeno je 3.800,00 kn, iznos od 750.000,00 kn doznačen je za sufinanciranje radova nerazvrstane ceste Štrpe s kružnim raskrižjem, iznos od 70.000,00 kn odnosi se na sredstva suf. Projekta izdavanje knjiga starih pjesma Brtonigle, 15.795,00kn odnosi se na program poticaja uređenja plaže u 2016. god. Čvora u uvali Karigador.

### Bilješka br. 3.

#### Prihodi od imovine

Prihodi od kamata ostvareni su 36.287,59 kn (tokom godine izdane su ovrhe na nenaplaćena potraživanja, te su se obračunavale i kamate), naknada za koncesije za koncesijsko odobrenje ostvarena je 276.090,70 kn. Prihodi od zakupa posl. prostora ostvarena su 83,12% u odnosu na planirana sredstva što iznosi 464.000,00kn. Zakup polj. zemljišta 135.244,51kn, najam stana 10.618,17 kn, prihod od spomeničke rente 300,60 kn, te naknada za nezakonito izgrađene zgrade 14.192,41 kn.

### Bilješka br. 4.

#### Prihodi po posebnim propisima

Boravišna pristojba u 2016 godinu ostvarena je 439.460,71 kn, ostale nespomenutih naknade ostvarene su u iznosu od 415.791,96kn (od toga priključak na vodu 385.637,65 kn, grobna naknada 30.154,31kn) . Komunalni doprinos ostvaren je 1.560.885,04 kn ili 57,84% u odnosu na plan, komunalna naknada ostvarena je u iznosu od 1.389.594,51 kn ili 83,71% u odnosu na plan.

### Bilješka br. 5.

#### Ostali prihodi

Prihod od 155.000,00kn odnosi se na kapitalne donacije od trgovačkih društava i to: Cattunar Edi, Cattunar Franco i Cattunar Bandov Nicol za sufinanciranje uređenja građevinskog zemljišta izrada Urbanističkog plana i uređenja građevinskog područja naselja Škrinjari (UPU 37) u iznosu od 55.000,00kn, Monte Cal d.o.o za financiranje uređenja

građevinskog zemljišta izmjena i dopuna Urbanističkog plana uređenja turističkog punkta Marcari (UPU 33) iznos od 28.750,00kn, Dušan Brečević, Viktor Širol i Rino Duniš za financiranje uređenja građevinskog zemljišta izrada Urbanističkog plana uređenja turističkog naselja Velika Punta UPU 30 anje nerazvrstane ceste zone Štrpe u iznosu od 133.495,288 kn , iznos od 8.747,50 kn, td. Hestija d.o.o sufinancirnje prostorno planske dok. za građevinsko područje turističkog punkta Gromače (UPU 39) iznos od 42.000,00kn, te Hann Invest d.o.o za financiranje uređenja građevinskog zemljišta izrada Urbanističkog plana uređenja naselja Nova Vas (UPU 3) iznos od 29.250,00kn.

Bilješka br. 6.

*Prihod od prodaje nekretnina od planiranih 2.588.191,00kn ostvareno je 2.666.038,12kn i to:*

Prodaja građevinskog zemljišta 2.633.574,42kn, prodaja stanova po stanarskom pravu 29.463,70kn, te prihod od prodaje polj. zemljišta 78.669,35kn, prodaja grobnih mjesta 37.081,86 te od prodaje uredske opreme Laptop 3.000,00

Bilješka br. 7.

Ostvareni izdaci za razdoblje siječanj – prosinac 2016. godine 11.220.353,28 kn.

Ostvareni su 51,25% u odnosu na planirana sredstva, te razvrstani su po razdjelima i to:

1. Razdjel 1. Općinska uprava: planirana sredstva 7.287.249,00 kn, ostvareno 5.344.421,61 ili 73,00%
2. Razdjel 2. Gospodarstvo: planirana sredstva 657.400,00 kn, ostvarena 543.023,62 kn ili 82,60%
3. Razdjel 3. Socijalna zaštita: planirana sredstva 281.553,00 kn, ostvarena 202.964,55 kn ili 72,09%
4. Razdjel 4. Društvene djelatnosti: planirana sredstva 1.542.225,47 kn, ostvarena 1.540.329,93 kn ili 100%
5. Razdjel 5. Komunalni sustav: planirana sredstva 10.760.326,00 kn, ostvarena 2.317.312,01 kn ili 21,54%.
6. Program školstva: planirana sredstva 1.364.880,00 kn, ostvarena za period 01.01-31.12.2016. god. 1.272.301,56 kn ili 93,22%.

Ostvareni prihodi proračuna za 2016. godinu.....	+12.654.394,90 kn
Ostvareno rashoda proračuna za 2016. godinu.....	-11.220.353,28 kn
Višak prihoda i primitaka u 2016-oj godini	1.434.041,62kn
Preneseni manjak prihoda iz prethodne godine	-3.858.089,54kn
<b>Manjak prihoda i primitaka za pokriće u sljedećem razdoblju</b>	<b>2.424.047,92 kn</b>

### **Bilješke iz financijsko izvješće Za razdoblje siječanj-prosinac 2016. godine**

#### Za bilancu stanja imovine

##### Bilješka br. 1.

*-Nematerijalna imovina iznos od 674.912,60 kn ova stavka odnosi se na izradu glavnih i idejnih projekata i to:*

- Projektna dok. prometnice unutar zone Štrpe=35.000,00
- Projektna dok. za kom. infrastrukturu=9.000,00kn
- Projektna dok. valorizacija kulturnih spomenika=208.750,00kn
- Projektna dok. ulica u Karigadoru SU2 i OU4=30.250,00kn
- Projektna dok. proširenje P.Š. i vrtića u Brtonigli=2.000,00kn
- Usluge izrade etažnih elaborata=4.482,60kn
- Procjena nekretnina=29.930,00 kn
- UPU ostalih G.P.=284.250,00 kn
- Izmjena i dopuna postornog plana=71.250,00 kn

##### Bilješka br. 2

*-Kapitalna ulaganja*

- Horizontalna i vertikalna signalizacija=34.043,30kn

- Protupožarni putevi (nerazvrstane ceste )=42.192,50kn
- Rekonstrukcija ceste Nova VasLC50042=200.000,00kn
- Asfaltiranje ceste Karigador=471.834,63kn
- Sanacija ceste Žmergo=281.591,69kn
- Sanacija kamenog zida na mj. groblju u Brtonigli=19.896,00kn
- Urbana oprema=25.175,00kn
- Čišćenje Arheološkog parka santi Quaranti=126.600,00kn
- Izrada arhitektonskog snimka kaštel Sv.Juraj=135.000,00kn
- Uređenje parka kod škole Nova Vas=22.255,64kn
- Uređenje parkado crkve Sv. Zenona u Brtonigli=52.514,03kn
- Uređenje igrališta u Karigadoru=82.514,99knkn
- Uređenje dječijeg igrališta u Brtonigli=46.462,50kn
- Uređenje staze na mj. groblju u Brtonigli=155.725,57kn
- Ulaganja u poslovni prostor Ljekarna u Brtonigli i mini Market u Nova Vasi=92.779,00kn
- Sanacija krova stare škole u Nova Vasi=226.901,71kn
- Zgrada mlina u Brtonigli iznos od 163.558,75kn sastoji se od:  
( izvedba sustava zaštite od munja i požara=79.758,75kn, protupožarna vrata=36.837,50kn, Elektroinstalacija 29.750,00kn i dovršenje hidrantne mreže 17.212,50).
- JR na području Općine Brtonigla=73.100,95kn

## Bilješka br. 3

- Vlastiti pogon za održavanje javnih površina iznos od 513.342,82kn ova stavka odnosi se:
  - Troškove zaposlene=416.298,77 kn
  - Troškovi za materijal i održavanje mehanizacije=97.044,05 kn

## Bilješka br.4

Ukupna potraživanja za prihode poslovanja Općine Brtonigla na dan 31.12.2016.godine iznosila su 5.207.258,10kn

Porez na vikend kuću.....	72.931,01 kn
Porez na tvrtku.....	56.056,60 kn
Zakup poslovnog prostora.....	189.712,70 kn
Komunalni doprinos.....	3.338.926,26 kn
Komunalna naknada.....	214.171,28 kn
Najam stana.....	980,00 kn
Potraživanja od nekretnina.....	825.471,17 kn
Poticajna stanogradnja.....	121.102,68 kn
Otkup stana po stanarskom pravu.....	273.256,09 kn
Potraživanje grobne naknade.....	8.914,60 kn
Naknada za nezakonito izgrađenu zgrade.....	18.866,57kn
Refundacija troškova poslovnog prostora.....	12.661,44 kn
Potraživanja od prodaje grobnih mjesta.....	12.301,44 kn
Potraživanja od kamata.....	29.867,48kn
Potraživanja od zakupa javnih površina i građ. Zemljišta	32.038,78kn

Za sva naprijed navedena potraživanja u tijeku 2016. god. poduzete su mjere naplate-opomene, ovrhe ili tužba, a neka od ovih potraživanja su u međuvremenu naplaćena tokom 2017.godine.

## Bilješka br. 5.

## OBAVEZE

Ukupno obaveza na dan 31.12.2016. godine iznosile su 3.602.605,66kn odnose se na:

- 1.Izgradnja mlina u muzej vina.....109.508.75 kn
2. HEP potrošnja JR + Priključci.....18.400,13 kn
3. Izrada idejnih i glavnog projekata.....47.500,00 kn

4. Sanacija krova sare škole Nova Vas... ..181.521,37 kn
5. Održavanje JR na pod. Općine Brtonigla.. .18.088,755kn
6. Obaveza prema Dječjem Vrtiću Kalimero po zahtjevima=89.623,11kn
7. Iskopi i usluge prijevoza.....36.755,00 kn
8. Grad Umag JVP.....30.038,53 kn
9. Povrat poništeni natječaj polj. Zemljište iz 2006. godine.472.134,84 kn
- 10.Obaveze za materijalne troškove.....570.520,64 kn
11. Razvojna agencija.....68.874,88kn
12. Izgr. Kružnog raskrižja zone Štrpe.....613.431,60kn
13. Asfaltiranje ceste Karigador.....98.460,00kn
14. Hypo group obaveza po Ugovoru o factoringu 1.108.581,53kn
15. Obaveza poreza na dodanu vrijednost.....139.094,53kn

Za navedene obveze kapitalnih investicija određen je način plaćanja Ugovorima .Obveze za materijalne rashode odnose se na obveze nastale tijekom godine, a podmirene su tijekom siječnja, veljače, ožujka 2017. godine.

Bilješka br. 6

Stanje na dan 31.12.2016. godine iznosi 1.076.702,03 kn, a jednak je stanju izvadaka na žiro-računu.

Stanje na blagajni iznosi 1.404,59 jednak je stanju na blagajni 31.12.2016.god.

Za dugotrajnu imovinu korištene su stope ispravka vrijednosti iz pravilnika o računovodstvu i računskom planu proračuna.

### Članak 3.

Ova Odluka stupa na snagu danom donošenja, a ima se objaviti u Službenim novinama Općine Brtonigla, te na web stranici Općine Brtonigla.

KLASA:400-08/17-80/01

UR.BROJ: 2105/04-04/07-17-1

Brtonigla, 05.04.2017

OPĆINSKO VIJEĆE OPĆINE BRTONIGLA

Predsjednik Općinskog vijeća

Ezio Barnaba' v.r.



Temeljem odredbi članka 110. Zakona o proračunu, (NN.br 87/08, 136/12 i 15/15), članka 84.

Pravilnika o proračunskom računovodstvu i računskom planu (NN.br.114/10) i članka 38. Statuta Općine Brtonigla (Službene novine Općine Brtonigla br. 25/09, 5/12, 3/13 i 8/13), Općinsko vijeće Općine Brtonigla na svojoj 34. sjednici održanoj dana 05.04. 2017. godine, donijelo je

## **ODLUKU O RASPODJELI REZULTATA za 2016. godinu**

### Članak 1.

Godišnjim izvještajem o izvršenju Proračuna Općine Brtonigla za 2016. godinu utvrđen je rezultat poslovanja po slijedećim računima skupine 92:

-višak prihoda poslovanja u iznosu od 10.941.896,93 kn,

-višak prihoda od nefinancijske imovine u iznosu od 16.229.513,81 kn,

-manjak prihoda poslovanja u iznosu od 17.033.747,11 kn,

-manjak prihoda od nefinancijske imovine u iznosu od 11.263.512,24kn.

### **Članak 2.**

Višak prihoda od poslovanja u iznosu od 10.941.896,93kn umanjit će se manjak prihoda od poslovanja  
Utvrđeni višak prihoda od nefinancijske imovine iznos od 16.229.513,81kn prebit će se sa manjkom prihoda od nefinancijske imovine.

Preostali iznos manjka prihoda od nefinancijske imovine od 2.424.048,92kn pokrit će se temeljem članka 3. Programa mjera za pokriće manjka prihoda i primitaka proračuna Općine Brtonigla.

### **Članak 3.**

Ova Odluka stupa na snagu osam dana od dana objave u Službenim novinama Općine Brtonigla.

KLASA:400-07/16-70/01  
URBROJ:2105/04-04/07-17-2  
Brtonigla, 05.04.2017.

OPĆINSKO VIJEĆE OPĆINE BRTONIGLA  
Predsjednik  
Ezio Barnaba' v.r.



Na temelju članka 35. i st. 2 čl. 48. Zakona o lokalnoj i područnoj (regionalnoj) samoupravi (NN – 33/01, 60/01, 129/05,109/07, 125/08, 36/09, 150/11, 144/12 i 18/13), čl. 38 . Statuta Općine Brtonigla (Službene novine Općine Brtonigla br. 25/09, 5/12, 3/13 i 8/13), Općinsko vijeće Općine Brtonigla na svojoj 34. sjednici održanoj dana 05.04.2017. godine, donijelo je

## **PROGRAM MJERA ZA POKRIĆE MANJKA PRIHODA I PRIMITAKA PRORAČUNA OPĆINE BRTONIGLA**

### **Članak 1.**

Ovim Programom utvrđuju se mjere u cilju naplate prihoda i racionalizacije troškova, dinamika i izvora financijskih sredstava za pokriće manjka prihoda i primitaka nad izvršenim izdacima sa danom 31.12.2016. godine.

### **Članak 2.**

Godišnjim izvještajem o izvršenju Proračuna Općine Brtonigla za 2016. godinu utvrđen je proračunski manjak u iznosu od 2.424.048,92 kn, a koji se odnosi na neplaćene obveze, kako slijedi:

- 1.108.581,53 kn odnosi se na Ugovor o faktoringu;
- 472.134,84 kn odnosi se na povrat jamčevine - poništenja natječaja za poljoprivredno zemljište u vlasništvu RH;
- 613.431,60 kn odnosi se na sufinanciranje radova na izvanrednom održavanju nerazvrstane ceste za Štrpe s kružnim raskrižjem na križanju D301 i spoja na istarskiY (čvor Nova Vas).
- 229.900,95 kn odnosi se na izvođenje radova sanacije krova škole u Nova Vasi.

### **Članak 3.**

Proračunski manjak iz članka 2. pokriti će se u narednom razdoblju sljedećom dinamikom:

- 2017.godine iznos od 900.000,00kn,
- 2018.godine iznos od 900.000,00kn,
- 2019. godine iznos od 624.048,92kn,

**Članak 4.**

Mjere koje će se provesti za ostvarenje financijskih sredstava kojima će se pokriti manjak kroz navedene godine su slijedeće:

- pojačane aktivnosti na provođenju prisilne naplate dospjelih potraživanja kroz cijelo razdoblje;
- potpuna i pravodobna naplata prihoda;
- smanjenje materijalnih rashoda općinske uprave i svih proračunskih korisnika;
- smanjenje tekućih donacija udrugama i sportskim klubovima koji se financiraju iz proračuna Općine Brtonigla;
- smanjenjem izdataka za kulturne i druge manifestacije.

**Članak 5.**

Ovaj Program mjera stupa na snagu osmog dana od dana objave u Služenim novinama Općine Brtonigla.

KLASA:400-07/16-70/01  
URBROJ:2105/04-04/07-17-3  
Brtonigla, 05.04.2017.

OPĆINSKO VIJEĆE OPĆINE BRTONIGLA  
Predsjednik  
Ezio Barnaba' v.r.



Na temelju članka 35. Zakona o lokalnoj i područnoj (regionalnoj) samoupravi („Narodne novine“, broj 33/01, 60/01, 129/05, 109/07, 125/08, 36/09, 36/09, 150/11, 144/12, 19/13-pročišćeni tekst i 137/15), članka 68. st. 5. i 6. Zakona o proračunu („Narodne novine“, bro 87/08, 136/12 i 15/15), članka 108. st. 1. i 4. i čl. 109. st. 6. i 9. Općeg poreznog zakona (NN 115/16), članka 38. Statuta Općine Brtonigla (Službene novine Općine Brtonigla br. 25/09, 5/12, 3/13 i 8/13-proč.tekst) te Poslovnika o radu Općinskog vijeća Općine Brtonigla (Službene novine Općine Brtonigla br. 25/09, 3/13 i 8/13-proč.tekst) , Općinsko vijeće Općine Brtonigla na svojoj 34. sjednici održanoj dana 05. travnja 2017. godine, donosi sljedeću

**ODLUKU**  
**o otpisu potraživanja**

**Članak 1.**

Ovom se Odlukom sukladno zakonskim propisima uređuje otpis dospjelih potraživanja Općine Brtonigla koja se nisu naplatila do 31. prosinca 2016. godine.

**Članak 2.**

Odobrava se otpis potraživanja Općine Brtonigle u ukupnom iznosu od **23.073,93 kuna**, na dan 31. prosinca 2016. godine, i to s osnove:

1. Poreza na tvrtku	1.440,00 kuna
2. Poreza na kuće za odmor	10.000,68 kuna
3. Komunalne naknade	11.524,10 kuna
4. Najma stana	109,15 kuna

---

**UKUPNO:** **23.073,93 kuna**

**Članak 3.**

Popis potraživanja koji se otpisuju, sastavni je dio ove Odluke.

**Članak 4.**

Knjiženje u poslovnim knjigama u skladu s ovom Odlukom, provest će se sa danom donošenja ove Odluke.

**Članak 5.**

Ova Odluka stupa na snagu danom donošenja, a ista će se objaviti u Službenim novinama Općine Brtonigla.

KLASA: 423-01/17-10/01

URBROJ: 2105/04-01-17-4

Brtonigla, 05. travnja 2017. godine

Predsjednik Općinskog vijeća

Ezio Barnaba' v.r.



REPUBLIKA HRVATSKA - REPUBBLICA DI CROAZIA

ISTARSKA ŽUPANIJA - REGIONE ISTRIANA

Općina Brtonigla - Comune di Verteneglio

JEDNISTVENI UPRAVNI ODJEL – ASSESSORATO UNIFICATO

52474 Brtonigla – Verteneglio, Trg Sv. Zenona / Piazza S. Zenone 1

Tel. & Fax: +385 (0)52 774-174

E-mail: info@brtonigla-verteneglio.hr

www.brtonigla-verteneglio.hr

KLASA: 423-01/17-10/01

URBROJ: 2105/04-04/02-17-1

Brtonigla, 06. ožujka 2017.godine

**TABLICA OTPISA POTRAŽIVANJA****KOMUNALNA NAKNADA**

IME I PREZIME/NAZIV	OIB	IZNOS OTPISA	OSNOVA	OPIS OTPISA
PYRO-TEH d.o.o., Matulji, Bregi 40/b	99328720975	1.672,80 kn	komunalna naknada	PYRO-PROJECT d.o.o. je bio zadužen za komunalnu naknadu od 09.03.11.do 12.12.2012. za 1.672,80 kn 30.01.2013. zadužio se za taj iznos PYRO-TECH d.o.o. bez pravne osove. Veza predmet KLASA:UP/I-363-03/13-30/02
BIJELO GRADITELJSTVO d.o.o., Zemljoradnička 11, Umag	79049605033	2.066,16 kn	komunalna naknada	Dugovanje s osnova komunalne naknade nema odgovarajuća Rješenja o komunalnoj naknadi na temelju kojih je isto dugovanje nastalo
Badurina Leo, Istarska ulica bb, Umag	70199279951	824,47 kn	komunalna naknada	Temeljenjicom br. 63 od 2010. je otpisan iznos od 1.769,16 kuna. Preostali iznos dugovanja nije se uspjelo naplatiti. Temeljem čl. 135. st. 3. Zakona o općem upravnom postupku (NN- 47/09), nakon isteka od pet godina od dana kada je rješenje postalo izvršno ne može se tražiti njegovo izvršenje, a i čl. 108. st. 1. i 4. Općeg poreznog zakona (NN-115/16), nastupila je i zastara.
Rednak Simon, Male Braslovče 11, Braslovče, R Slovenija		2.338,20 kn	komunalna naknada	Dužnik je zadužen za 2014., 2015. i 2016.godinu rješenjima koji još nisu postali izvršni jer

				nije obavljena dostava. Međutim, za istu nekretninu komunalna nakanda za predmetno razdoblje obračunata je i novom vlasniku nekretnine Mihaelu Volku, koji uredno podmiruje dugovanja u ime te naknade. Stoga su predmetna rješenja nezakonita.
Jožica Križovnik, Nova Vas 102/H, Nova Vas	18012907625	472,50 kn	komunalna naknada	Dugovanje se odnosi na razdoblje od 12.02.2009.- 31.10.2010. , a do danas nije naplaćeno. Za ovo dugovanje nastupila je zastara sukladno čl. 108. st. 1. i 4. i čl. Općeg poreznog zakona (NN 115/16).
Arnautović Ševko. Srednja 29, Brtonigla	75482132086	362,16 kn	komunalna naknada	Nakon smrti strankei nikad se nisu teretili nasljednici nekretnine. Od 2015. godine komunalna naknada za ovaj objekt, obračunava se novim vlasniku. Ovo je potraživanje nenaplativo.
Bernobić Romildo, G.Marconi 24, Brtonigla	45656972730	386,70 kn	komunalna naknada	Dugovanje je nastalo do 31.12.2010.godine, a do danas nije naplaćeno. Za ovo dugovanje nastupila je zastara sukladno čl. 108. st. 1. i 4. i čl. Općeg poreznog zakona (NN 115/16).
Djidoda Lorenc, Grobice 7, Brtonigla	67235895460	311,16 kn	komunalna naknada	Dugovanje je nastalo do 31.12.2010.godine, a do danas nije naplaćeno. Za ovo dugovanje nastupila je zastara sukladno čl. 108. st. 1. i 4. i čl. Općeg poreznog zakona (NN 115/16).
Pinezić Petar, Fiorini 33, Brtonigla		344,40 kn	komunalna naknada	Dugovanje je nastalo do 31.12.2010.godine, a do danas nije naplaćeno. Za ovo dugovanje nastupila je zastara sukladno čl. 108. st. 1. i 4. i čl. Općeg poreznog zakona (NN 115/16).
Ponjavić Mijo, Strada Kontesa, Novigrad		575,64 kn	komunalna naknada	Dugovanje je nastalo do 31.12.2010.godine, a do danas nije naplaćeno. Za ovo dugovanje nastupila je zastara sukladno čl. 108. st. 1. i 4. i čl. Općeg poreznog zakona (NN 115/16).
Savatović Boris, Trg Istarskih,Mučenika 2 Brtonigla	38701083806	731,16 kn	komunalna naknada	Dugovanje je nastalo do 31.12.2010.godine, a do danas nije naplaćeno. Za ovo dugovanje nastupila je zastara sukladno čl. 108. st. 1. i 4. i čl. Općeg poreznog zakona (NN 115/16).
Stojanović Nena, Ivanovčarska 22, Bjelovar	46746870869	610,20 kn	komunalna naknada	Stranka nije nikad zaprimila rješenje. Dugovanje je nastalo do 31.12.2010.godine, a do danas nije naplaćeno. Za ovo

				dugovanje nastupila je zastara sukladno čl. 108. st. 1. i 4. i čl. Općeg poreznog zakona (NN 115/16).
Vukić Branko, Karigador 13, Novigrad		828,54 kn	komunalna naknada	Dugovanje je nastalo do 31.12.2010.godine, a do danas nije naplaćeno. Za ovo dugovanje nastupila je zastara sukladno čl. 108. st. 1. i 4. i čl. Općeg poreznog zakona (NN 115/16).
CALDANIA EXPORT IMPORT d.o.o., Buje		0,01 kn	Komunalna naknada	Radi se o neznatnom dugovanju.

UKUPNO ZA OTPIS: 11.524,10 kn

### POREZ NA TVRTKU

CARBONERA D.O.O.,Smaraglieva 9, Novigrad	10688985052	1.440,00 kn	Porez na tvrtku	Dužnik je brisan iz Sudskog registra.
--	-------------	-------------	--------------------	---

UKUPNO ZA OTPIS: 1.440,00 kuna

### POREZ NA KUĆU ZA ODMOR

Rednak Simon, Male Braslovče 11, Braslovče, R. Slovenija	76478495746	6.089,40 kn	porez na kuću za odmor	Dužnik je zadužen za 2014., 2015. i 2016.godinu rješenjima koja još nisu postala izvršna jer nije obavljena dostava. Za istu nekretninu porez za kuću za odmor za predmetno razdoblje obračunat je i novom vlasniku nekretnine Mihaelu Volku, koji uredno podmiruje dugovanja u ime tog poreza. Stoga su predmetna rješenja nezakonita.
Ban Edvige, Via Legnano 71, Latina, R Italija		443,70 kn	Porez na kuću za odmor	Dugovanje je nastalo do 31.12.2010.godine, a do danas nije naplaćeno. Za ovo dugovanje nastupila je zastara sukladno čl. 108. st. 1. i 4. i čl. Općeg poreznog zakona (NN-115/16).
Bernardis Feola Linda, Via Dei Marsi 11, R Italija		443,70 kn	Porez na kuću za odmor	Dugovanje je nastalo do 31.12.2010.godine, a do danas nije naplaćeno. Za ovo dugovanje nastupila je zastara sukladno čl. 108. st. 1. i 4. i čl. Općeg poreznog zakona (NN - 115/16).
Stojanović Nena, Ivanovčarska 22, Bjelovar	46746870869	2.383,42 kn	Porez na kuću za odmor	Dugovanje je nastalo do 31.12.2010.godine, a do danas nije naplaćeno. Za ovo dugovanje nastupila je zastara sukladno čl. 108. st. 1. i 4. i čl.

				Općeg poreznog zakona (NN-115/16).
Vukić Branko, Karigador 13, Novigrad		640,46 kn	Porez na kuću za odmor	Dugovanje je nastalo do 31.12.2010.godine, a do danas nije naplaćeno. Za ovo dugovanje nastupila je zastara sukladno čl. 108. st. 1. i 4. i čl. Općeg poreznog zakona (NN - 115/16).

UKUPNO ZA OTPIS: 10.000,68 kn

#### NAJAM STANA

Djidoda Lorenc, Grobice 7, Brtonigla	67235895460	109,15 kn	Najam stana	Za isto dugovanje nastupila je zastara sukladno čl. 226. St. 1. Zakona o obveznim odnosima (NN-35/05, 41,08, 125/11 i 78/15)
---	-------------	-----------	-------------	--

UKUPNO ZA OTPIS: 109,15 kn

Jedinstveni upravni odjel



Na temelju Zakona o komunalnom gospodarstvu ("Narodne novine", broj 26/03 - pročišćeni tekst, 82/04, 110/04 – Uredba, 178/04, 38/09, 79/09, 153/09, 49/11, 84/11,90/11, 144/12 i 94/13), čl. 38. Statuta Općine Brtonigla ("Službene novine Općine Brtonigla", broj 25/09, 05/12, 03/13 i 08/13-pročišćeni tekst), Općinsko vijeće Općine Brtonigla na svojoj 34. sjednici održanoj 05. travnja 2017. godine, donosi

**ZAKLJUČAK**  
**o prihvatanju Izvješća o izvršenju Programa održavanja**  
**objekata i uređaja komunalne infrastrukture na području**  
**Općine Brtonigla u 2016. godini**

**I.**

Prihvata se Izvješće o izvršenju Programa održavanja objekata i uređaja komunalne infrastrukture na području Općine Brtonigla u 2016. godini.

**II.**

Izvješće iz točke I. ovog zaključka sastavni je dio ovog Zaključka.

**III.**

Ovaj zaključak stupa na snagu danom donošenja, a isti će se objaviti se u "Službenim novinama Općine Brtonigla".

KLASA: 363-01/17-10/02  
URBROJ: 2105/04-01-17-4  
Brtonigla, 05. travnja 2017.

OPĆINSKO VIJEĆE OPĆINE BRTONIGLA

Predsjednik Općinskog vijeća:

Ezio Barnaba' v.r.

Na temelju Zakona o komunalnom gospodarstvu ("Narodne novine", broj 26/03 - pročišćeni tekst, 82/04, 110/04 – Uredba, 178/04, 38/09, 79/09, 153/09, 49/11, 84/11,90/11, 144/12 i 94/13), čl. 38. Statuta Općine Brtonigla ("Službene novine Općine Brtonigla", broj 25/09, 05/12, 03/13 i 08/13-pročišćeni tekst), općinski Načelnik Općine Brtonigla podnosi Općinskom vijeću Općine Brtonigla slijedeće

## IZVJEŠĆE

### o izvršenju Programa održavanja objekata i uređaja komunalne infrastrukture na području Općine Brtonigla za 2016. godinu

Programom održavanja objekata i uređaja komunalne infrastrukture na području Općine Brtonigla za 2016. godinu („Službene novine Općina Brtonigla“, br. 01/16, 06/17) planirano je održavanje objekata i uređaja komunalne infrastrukture na području Općine Brtonigla za 2016. godinu u sveukupnom iznosu od **823.000,00 kn** i to za:

1. Održavanje čistoće javnih površina,
2. Održavanje javnih površina,
3. Održavanje nerazvrstanih cesta,
4. Utrošak i održavanje javne rasvjete,
5. Održavanje groblja,
6. Ostale troškove komunalnog održavanja.

Program je realiziran kako slijedi:

Red.br	Opis održavanja	planirano (kn)	utrošeno (kn)
1.	Održavanje čistoće javnih površina: - metenje ulica i trgova u Brtonigli svakim danom osim nedjeljom - metenje ostalih asfaltiranih ulica u Brtonigli jedanput tjedno - metenje ulica i trgova u naseljima Karigador, Nova Vas i Fiorini jedanput tjedno - pojačano čišćenje pred turističku sezonu i tijekom praznika u Brtonigli, Novoj Vasi, Karigadoru, Fiorinima i Radinima - odvoz smeća s javnih površina područja Općine Brtonigla - čišćenje obale dijela autocampa Park Umag	194.043,44	193.489,70
2.	Održavanje javnih površina: - održavanje parkovnih površina u naselju Brtonigla - održavanje parkovnih površina u naselju Nova Vas - održavanje zelenih površina u naselju Karigador - održavanje zelene površine u naselju Fiorinima - održavanje nogometnih igrališta Brtonigla, Nova Vas i Fiorini - zalijevanje hortikulture u naselju Brtonigla - uklanjanje korova uz ivičnjake, ograde i zidove zgrada	195.781,72	166.678,28
3.	Održavanje nerazvrstanih cesta: - održavanje nerazvrstanih cesta - održavanje ostalih cesta - zimska služba	125.669,00	125.669,00
4.	Utrošak i održavanje javne rasvjete: - održavanje sistema javne rasvjete - utrošak električne energije javne rasvjete - dekorativna javna rasvjeta	280.000,00	264.196,16

5.	Održavanje groblja: - godišnje održavanje mjesnih groblja Brtonigla i Nova Vas	27.505,84	27.505,84
	<b>SVEUKUPNO kn:</b>	<b>823.000,00</b>	<b>777.538,98</b>

Iz tabelarnog prikaza razvidno je da je za realizaciju Programa održavanja objekata i uređaja komunalne infrastrukture na području Općine Brtonigla u 2016. godini, planiran sveukupni iznos od **823.000,00 kn**, te da je za njegovu realizaciju utrošeno sveukupno **777.538,98 kn** odnosno 94,00 % od sveukupno planiranih sredstava.

Za održavanje čistoće javnih površina planirano je **194.043,44 kn** te utrošeno **193.489,70 kn** (99,71 % planiranih, odnosno 24,88 % sveukupno utrošenih sredstava).

Za održavanje javnih površina planirano je **195.781,72 kn** te utrošeno **166.678,28 kn** (85,13 % planiranih, odnosno 21,44 % sveukupno utrošenih sredstava).

Za održavanje nerazvrstanih cesta planirano je **125.669,00 kn** te utrošeno **125.669,00 kn** (100 % planiranih, odnosno 16,16 % sveukupno utrošenih sredstava).

Za utrošak i održavanje javne rasvjete planirano je **280.000,00 kn** te utrošeno **264.196,16 kn** (94,36 % planiranih, odnosno 33,98 % sveukupno utrošenih sredstava).

Za održavanje groblja planirano je **27.505,84 kn** te utrošeno **27.505,84 kn** (100 % više od planiranih, odnosno 3,54 % sveukupno utrošenih sredstava).

Program je isfinanciran kako slijedi:

red.br.	izvor financiranja	planirano kn	utrošeno kn
1.	komunalna naknada	795.000,00	750.033,14
3.	ostali izvori naknada od korištenja grobnih mjesta	28.000,00	27.505,84
	<b>Ukupno:</b>	<b>823.000,00</b>	<b>777.538,98</b>

Iz tabelarnog prikaza financiranja Programa održavanja komunalne infrastrukture na području Općine Brtonigla u 2016.godini razvidno je da je za realizaciju Programa utrošeno 777.538,98 kn iz sredstava komunalne naknade (94,34 % planiranih sredstava, odnosno 96,46 % ukupno utrošenih sredstava), te 27.460,65 kn iz sredstava naknade od korištenja grobnih mjesta (odnosno 98,27 % od planiranih sredstava, odnosno 3,54 % ukupno utrošenih sredstava).

KLASA: 363-01/17-10/02

URBROJ: 2105/04-02/01-17-3

Brtonigla, 05. travnja 2017.

OPĆINSKI NAČELNIK

Doriano Labinjan, dipl.oec. v.r.



Na temelju Zakona o komunalnom gospodarstvu ("Narodne novine", broj 26/03 - pročišćeni tekst, 82/04, 110/04 – Uredba, 178/04, 38/09, 79/09, 153/09, 49/11, 84/11,90/11, 144/12 i 94/13), čl. 38. Statuta Općine Brtonigla ("Službene novine Općine Brtonigla", broj 25/09, 05/12, 03/13 i 08/13-pročišćeni tekst), Općinsko vijeće Općine Brtonigla na svojoj 34. sjednici održanoj 05. travnja 2017. godine, donosi

**ZAKLJUČAK**  
**o prihvaćanju Izvješća o izvršenju Programa gradnje**  
**objekata i uređaja komunalne infrastrukture na području**  
**Općine Brtonigla za 2016. godini**

**I.**

Prihvaća se Izvješće o izvršenju Programa gradnje objekata i uređaja komunalne infrastrukture na području Općine Brtonigla za 2016. godinu.

**II.**

Izvješće iz točke I. ovog zaključka sastavni je dio ovog Zaključka.

**III.**

Ovaj Zaključak stupa na snagu danom donošenja, a isti će se objaviti u Službenim novinama Općine Brtonigla.

KLASA: 361-01/17-10/03

URBROJ: 2105/04-01-17-4

Brtonigla, 05. travanj,2017.

OPĆINSKO VIJEĆE OPĆINE BRTONIGLA

Predsjednik Općinskog vijeća:

Ezio Barnaba' v.r.

Na temelju Zakona o komunalnom gospodarstvu ("Narodne novine", broj 26/03 - pročišćeni tekst, 82/04, 110/04 – Uredba, 178/04, 38/09, 79/09, 153/09, 49/11, 84/11,90/11, 144/12 i 94/13), čl. 38. Statuta Općine Brtonigla ("Službene novine Općine Brtonigla", broj 25/09, 05/12, 03/13 i 08/13-pročišćeni tekst), općinski Načelnik Općine Brtonigla podnosi Općinskom vijeću Općine Brtonigla slijedeće

**IZVJEŠĆE**

**o izvršenju Programa gradnje objekata i uređaja komunalne**  
**infrastrukture na području Općine Brtonigla za 2016. godinu**

Programom gradnje objekata i uređaja komunalne infrastrukture na području Općine Brtonigla za 2016. godinu („Službene novine Općine Brtonigla“, broj:, 01/16, 09/16, 16/16, 20/16 06/17) planirana je izgradnja objekata i uređaja komunalne infrastrukture na području Općine Brtonigla za 2016. godinu u sveukupnom iznosu od 3.869.515,00 kn, i to za:

I/ GRAĐENJE OBJEKATA

I/I Cestovnu infrastrukturu,

I/II Groblja,

- I/III Javne rasvjete,  
 I/IV Javnih površina,  
 I/V Ostalu infrastrukturu opremanja i izgradnje;  
 II/ PROJEKTNU DOKUMENTACIJU.

Program gradnje objekata i uređaja komunalne infrastrukture na području Općine Brtonigla za 2016. godinu je realiziran kako slijedi:

Red.br.	Opis građenja/dokumentacije	Planirano (kn)	Utrošeno (kn)
<b>I.</b>	<b>GRADENJE</b>		
<b>I/I.</b>	<b>CESTOVNA INFRASTRUKTURA</b>	<b>2.830.000,00</b>	<b>1.074.733,12</b>
I/I/1.	<i>Uređenje protupožarnih puteva (bike staze),</i>	<i>50.000,00</i>	<i>62.088,50</i>
I/I/2.	<i>Horizontalna i vertikalna signalizacija prometnica</i>	<i>50.000,00</i>	<i>34.043,30</i>
I/I/3.	<i>Asfaltiranje ceste u naselju Karigador C-3</i>	<i>2.000.000,00</i>	<i>471.834,63</i>
I/I/4.	<i>Izgradnja ulice SUO2 u Karigadoru</i>	<i>0,00</i>	<i>0,00</i>
I/I/5.	<i>Urbana oprema</i>	<i>30.000,00</i>	<i>25.175,00</i>
I/I/6.	<i>Rekonstrukcija ceste Nova Vas – Brtonigla</i>	<i>200.000,00</i>	<i>200.000,00</i>
I/I/7.	<i>Izgrad.kom.infras. do građev. područja posebne namjene</i>	<i>500.000,00</i>	<i>281.591,69</i>
<b>I/II.</b>	<b>GROBLJA</b>	<b>200.000,00</b>	<b>155.725,57</b>
I/II/1.	<i>Groblja Serbani (II.faza)</i>	<i>0,00</i>	<i>0,00</i>
I/II/2.	<i>II faza dogradnje groblja Srbani</i>	<i>0,00</i>	<i>0,00</i>
I/II/3.	<i>Uređenje staze unutar groblja Brtonigla</i>	<i>200.000,00</i>	<i>155.725,57</i>
<b>I/III.</b>	<b>JAVNA RASVJETA</b>	<b>100.000,00</b>	<b>73.100,95</b>
I/III/1.	<i>Javna rasvjeta na području Općine Brtonigla.</i>	<i>100.000,00</i>	<i>73.100,95</i>
I/III/2.	<i>Modernizacija JR na području Općine Brtonigla</i>	<i>0,00</i>	<i>0,00</i>
<b>I/IV.</b>	<b>JAVNE POVRŠINE</b>	<b>237.515,00</b>	<b>201.033,70</b>
I/IV/1.	<i>Uređenje rotora</i>	<i>5.000,00</i>	<i>0,00</i>
I/IV/2.	<i>Uređenje parka u Karigadoru</i>	<i>82.515,00</i>	<i>82.514,03</i>
I/IV/3.	<i>Parkiralište groblje Brtonigla</i>	<i>20.000,00</i>	<i>0,00</i>
I/IV/4.	<i>Uređenje parka kod škole Nova Vas</i>	<i>25.000,00</i>	<i>22.255,64</i>
I/IV/5.	<i>Park u centru Serbana</i>	<i>10.000,00</i>	<i>0,00</i>
I/IV/6.	<i>Uređenje ostalih parkovnih i zelenih površina</i>	<i>50.000,00</i>	<i>52.514,03</i>
I/IV/7.	<i>Opremanje parkova i igrališta dječjim rekvizitima.</i>	<i>45.000,00</i>	<i>43.750,00</i>
I/IV/8.	<i>Uređenje trga u centru naselja Brtonigla</i>	<i>0,00</i>	
<b>I/V.</b>	<b>OSTALE INFRASTRUKTURNE GRADNJE</b>	<b>0,00</b>	<b>0,00</b>
I/V/1.	<i>Opremanje komunalnom infrastrukturom novih poduzetničkih zona,( nerazvrstane ceste Štrpe)</i>	<i>0,00</i>	<i>0,00</i>

<b>II.</b>	<b>PROJEKTNNA DOKUMENTACIJA</b>	<b>502.000,00</b>	<b>74.250,00</b>
II/1.	<i>Projektna dokumentacija rekonstrukcije nerazvrstanih cesta</i>	10.000,00	0,00
II/2.	<i>Projektna dokumentacija pristupnih prometnica do poduzetničkih zona</i>	0,00	0,00
II/3.	<i>Projektna dokumentacija prometne infrastrukture u naseljima</i>	25.000,00	0,00
II/4.	<i>Projektna dokumentacija u Karigadoru SU2 iOU4</i>	0,00	30.250,00
II/5.	<i>Projektna dokumentacija cestovne infrastrukture Donji Srbani</i>	0,00	0,00
II/6.	<i>Projektna dokumentacija opremanja komunalno servisne zone K-3</i>	0,00	0,00
II/7.	<i>Projektna dokumentacija prometne signalizacije na području Općine</i>	10.000,00	0,00
II/8.	<i>Projektna dokumentacija sanacije zaljeva</i>	0,00	0,00
II/9.	<i>Projektna dokumentacija pristupna cesta dvorana Brtonigla</i>	0,00	0,00
II/10.	<i>Projektna dokumentacija prom. unutar pod. zone Štrpe</i>	232.000,00	35.000,00
II/11.	<i>Projektna dokumentacija za komun. infrastrukturu</i>	100.000,00	9.000,00
II/12.	<i>Projektna dokumentacija pristupne prometnice Arheološkog parka Santi Quaranta</i>	150.000,00	0,00
	<b>Sveukupno I.+II.</b>	<b>3.869.515,00</b>	<b>1.578.843,34</b>

Iz tabelarnog prikaza razvidno je da je za realizaciju Programa gradnje komunalne infrastrukture na području Općine Brtonigla u 2016. godini planiran sveukupni iznos od **3.869.515,00** kn, te da je za njegovu realizaciju utrošeno sveukupno **1.578.843,34** kn odnosno 89,20 % planiranih sredstava.

Za gradnju cestovne infrastrukture planirano je **2.830.000,00** kn, a utrošeno **1.074.733,12** kn (37,98 % planiranih, odnosno 68,07 % ukupno utrošenih sredstava).

Za gradnju groblja planirano je **200.000,00** kn, a utrošeno **155.725,27** kn (77,86 % planiranih, odnosno 9,86 % ukupno utrošenih sredstava).

Za izgradnju javne rasvjete planirano je **100.000,00** kn, a utrošeno **73.100,95** kn (73,10 % planiranih, odnosno 4,63 % ukupno utrošenih sredstava).

Za javne površine planirano je **237.515,00** kn, a utrošeno **201.033,70** kn ( 84,64 %, planiranih, odnosno 12,73 % ukupno utrošenih sredstava).

Za ostalu infrastrukturnu opremu i izgradnju planirano je **0,00** kn, a utrošeno **0,00** kn (0 % planiranih, odnosno 0 % ukupno utrošenih sredstava).

Za projektnu dokumentaciju vezanu za izgradnju komunalne infrastrukture planirano je **502.000,00 kn**, a utrošeno **74.250,00 kn** (14,79 % planiranih, odnosno 4,70 % ukupno utrošenih sredstava).

Program je isfinanciran kako slijedi:

Red.br.	Izvor financiranja	Planirano (kn)	Utrošeno (kn)
1.	Komunalni doprinos	3.014.515,00 kn	1.541.761,48 kn
2.	Prodaja grobnih mjesta	50.000,00 kn	37.081,86 kn
3.	Komunalna naknada	805.000,00 kn	0,00 kn
	<b>Ukupno (kn):</b>	<b>3.869.515,00 kn</b>	<b>1.578.843,34 kn</b>

Iz tabelarnog prikaza razvidno je da je za realizaciju Programa utrošeno **1.528.843,34 kn** sredstava komunalnog doprinosa odnosno 97,65 % ukupno utrošenih sredstava, te **37.081,86 kn** od prodaje grobnih mjesta odnosno 2,35 % ukupno utrošenih sredstava.

Klasa: 363-01/17-10/03

Ur. broj: 2105/04-02/01-17-3

Brtonigla, 05. travnja 2017.

Općinski Načelnik

Doriano Labinjan, dipl.oec. v.r.



Na temelju Zakona o komunalnom gospodarstvu ("Narodne novine", broj 26/03 - pročišćeni tekst, 82/04, 110/04 – Uredba, 178/04, 38/09, 79/09, 153/09, 49/11, 84/11,90/11, 144/12 i 94/13), čl. 38. Statuta Općine Brtonigla ("Službene novine Općine Brtonigla", broj 25/09, 05/12, 03/13 i 08/13-pročišćeni tekst), Općinsko vijeće Općine Brtonigla na svojoj 34. sjednici održanoj 05. travnja 2017. godine, donosi

### ZAKLJUČAK

#### **o prihvatanju Izvješća o izvršenju poslovanja Vlastitog pogona Općine Brtonigla na području Općine Brtonigla u 2016. godini**

#### **I.**

Prihvaća se Izvješće o izvršenju poslovanja Vlastitog pogona Općine Brtonigla za održavanje i uređenje komunalne infrastrukture na području Općine Brtonigla u 2016. godini.

#### **II.**

Izvješće iz točke I. ovog zaključka sastavni je dio ovog Zaključka.

#### **III.**

Ovaj Zaključak stupa na danom donošenja, a isti će se objaviti se u "Službenim novinama Općine Brtonigla".

KLASA: 363-01/17-10/04

URBROJ: 2105/04-01-17-4

Brtonigla, 05. travnja 2017.

OPĆINSKO VIJEĆE OPĆINE BRTONIGLA

Predsjednik Općinskog vijeća:

Ezio Barnaba' v.r.

# I. IZVJEŠTAJ POSLOVANJA

OD 01.01.2016. DO 31.12.2016.

## "Vlastiti pogon" Općine Brtonigla

BRTONIGLA, Trg Sv. Zenona 1

**KLASA:363-01/17-10/04**  
**URBROJ:2105/04-04/05-17-2**  
**Brtonigla, 05. travnja 2017.**

### 1. Uvod

#### *Izveštaj za 2016. godinu*

Izveštaj poslovanja za 2016. godinu ima za cilj prezentirati uspješnost poslovanja Vlastitog pogona. Za obavljanje komunalnih i gospodarskih djelatnosti na području Općine Brtonigla, svojem vlasniku Općini Brtonigla.

Izveštaj poslovanja se sastoji od dva glavna dijela, poslovnog plana i financijskog plana. U poslovnom planu upravitelj daje svoju uvodnu riječ, predstavlja, djelatnosti, kadrovsku analizu, te prikaz popis aktivnosti izvedenih u 2016 godini. U financijskom planu predstavljene su rashodi poslovanja za obavljanje komunalnih djelatnosti Vlastitog pogona u 2016 godini.

### 2. Poslovni plan u 2016. godinu

#### 2.1. Vlastiti pogon obavljao je sljedeće komunalne djelatnosti:

1. održavanje čistoće,
2. održavanje javnih površina
3. održavanje nerazvrstanih cesta u dijelu koji se odnosi na redovno održavanje (čišćenje, košnja trave i ostalog raslinja, održavanje zelenih površina na cestovnom zemljištu, održavanje bankina, čišćenje snijega s kolnika i autobusnih stajališta, posipanje kolnika u slučaju poledice i slični radovi)
4. održavanje groblja,
5. tržnice na malo,
6. održavanje javnih fontana, vodoskoka, česmi i slično,
7. čišćenje morske obale i priobalnog mora,
8. održavanje i uređenje javnih mjesnih plaža,
9. blagdanska dekoracija sjedišta Općine i naselja na području Općine Brtonigla s isticanjem zastava,
10. održavanje spomenika i spomen obilježja,
11. javno oglašavanje, te održavanje izložaka (panoa),
12. uređenje i održavanje okoliša škola i dječjeg vrtića,

13. održavanje javnih sportskih terena,
14. održavanje okoliša lokaliteta arheoloških i prirodnih znamenitosti,
15. prikupljanje, odvoz i odlaganje krupnog otpada s javnih površina

## **2.2. Podaci o Vlastitom pogonu**

### **2.2.1. Vlasnički udio pogona**

Vlastiti pogon je 100 %-tnim udjelom u vlasništvu Općine Brtonigla.

### **2.2.2. Djelatnost Vlastitog pogona**

Predmet poslovanja Vlastitog pogona odnosio se na obavljanje komunalnih djelatnosti prema Zakonu o komunalnom gospodarstvu.

Osim gore navedenih djelatnosti pogon je obavljao i druge djelatnosti po nalogu Jedinog upravnog odjela Vlastiti pogon djeluje unutar Jedinog upravnog odjela.

Vlastiti pogon nema svojstvo pravne osobe, te njegovom djelatnošću i poslovanjem prava i obveze stječe Općina Brtonigla. U obavljanju poslova iz svoga djelokruga Vlastiti pogon osigurao je trajno i kvalitetno obavljanje komunalnih djelatnosti, te održavao komunalne objekte i uređaju koji služe u svrhu obavljanja djelatnosti u stanju funkcionalne sposobnosti

### **2.2.3. Kadrovska analiza – broj i kvalifikacijska struktura**

Vlastiti pogon Općine Brtonigla u periodu od 01.01.2016. do 31.12.2016. zapošljavao je četiri djelatnika na neodređeno vrijeme.

Naziv radnih mjesta s opisom poslova u 2016 godini:

#### **1. UPRAVITELJ VLASTITOG POGONA**

Poslovi i zadaci

- organizira i rukovodi procesom rada Vlastitog pogona,
- utvrđuje plan i program rada, te mjere za njihovu provedu,
- podnosi izvješće o radu Vlastitog pogona,
- odgovara za materijalno i financijsko poslovanje i zakonitost rada Vlastitog pogona,

Broj izvršitelja: 1

#### **2. KOMUNALNI RADNIK I**

Poslovi i zadaci:

- održavanje javnih površina u naselju,

- održavanja groblja i mrtvačnica,
- obavlja i druge poslove po nalogu upravitelja pogona.

Broj izvršitelja: 1

### 3. KOMUNALNI RADNIK II

Poslovi i zadaci:

- održavanje javnih površina u naselju,
- održavanja groblja i mrtvačnica,
- obavlja i druge poslove po nalogu upravitelja pogona.

Broj izvršitelja: 2 + 1 izvršitelj na određeno vrijeme tokom ljetne sezone.

#### *Prikaz broja djelatnika za 2016. po djelatnostima*

DJELATNOST	BROJ DJELATNIKA	NAZIV RADNOG MJESTA
ORGANIZIRA I RUKOVODI RAD VLASTITOG POGONA	1	UPRAVITELJ VLASTITOG POGONA
ADMINISTRACIJA I RAČUNOVODSTVO	1	UPRAVITELJ VLASTITOG POGONA
ODRŽAVANJE I UREĐENJE JAVNIH POVRŠINA	2+1	KOMUNALNI RADNIK I KOMUNALNI RADNIK II
METENJE ULICA, TRGOVA I JAVNIH POVRŠINA	2+1	KOMUNALNI RADNIK I KOMUNALNI RADNIK II
ODRŽAVANJE GROBLJA	2+1	KOMUNALNI RADNIK I KOMUNALNI RADNIK II
ODRŽAVANJE NERAZVRSTANIH CESTA	2+1	KOMUNALNI RADNIK I KOMUNALNI RADNIK II
OSTALI RADOVI	2+1	KOMUNALNI RADNIK I KOMUNALNI RADNIK II

## 1. UPRAVITELJ POGONA:

DJELATNOST	% RADNOG VREMENA
ORGANIZIRA I RUKOVODI RAD VLASTITOG POGONA	70
ADMINISTRACIJA I RAČUNOVODSTVO	25
KOMUNALNI POSLOVI	5
<b>SVEUKUPNO:</b>	<b>100%</b>

## 2. KOMUNALNI RADNIK I:

DJELATNOST	% RADNOG VREMENA
ODRŽAVANJE I UREĐENJE JAVNIH POVRŠINA	20
METENJE ULICA, TRGOVA I JAVNIH POVRŠINA	20
ODRŽAVANJE GROBLJA	10
ODRŽAVANJE NERAZVRSTANIH CESTA	40
OSTALI RADOVI	10
<b>SVEUKUPNO:</b>	<b>100 %</b>

## 3. KOMUNALNI RADNIK II:

DJELATNOST	% RADNOG VREMENA
ODRŽAVANJE I UREĐENJE JAVNIH POVRŠINA	30
METENJE ULICA, TRGOVA I JAVNIH POVRŠINA	30
ODRŽAVANJE GROBLJA	10
ODRŽAVANJE NERAZVRSTANIH CESTA	15
OSTALI RADOVI	15
<b>SVEUKUPNO:</b>	<b>100 %</b>

## 4. KOMUNALNI RADNIK III :

DJELATNOST	% RADNOG VREMENA
ODRŽAVANJE I UREĐENJE JAVNIH POVRŠINA	20
METENJE ULICA, TRGOVA I JAVNIH POVRŠINA	60
ODRŽAVANJE GROBLJA	10
OSTALI RADOVI	10

<b>SVEUKUPNO:</b>	<b>100 %</b>
-------------------	--------------

### Kvalifikacijska struktura kadrova

STRUČNA SPREMA	BROJ DJELATNIKA U 2015.G.	UDIO %
NKV	2	25,00%
PKV	1	25,00%
KV	1	25,00%
SSS	1	25,00%
VKV	0	0,00%
VŠS	0	0,00%
VSS	0	0,00%
<b>UKUPNO:</b>	<b>5</b>	<b>100%</b>

Prosječna neto plaća u Vlastitom pogonu Općine Brtonigla u 2016. godinu iznosila je prema fondu sati 4.000,00 kuna.

### 2.2.4 Sredstva prihodovana za rad komunalnih djelatnosti koje je obavi vlastiti pogon u 2016 godini.

#### Prihodi poslovanja:

<b>PRIHODI POSLOVANJA</b>	<b>2016</b>
KOMUNALNE NAKNADA	485.837,00
UPRAVLJANJE GROBLJIMA	27.505,84
<b>PRIHODI POSLOVANJA</b>	<b>513.342,82 kn</b>

### 2.3. Aktivnosti koje su odrađene na javnim površina u 2016. godini.

#### Održavanje komunalne infrastrukture:

1. Održavanje čistoće javnih površina
2. Održavanje javnih površina
3. Održavanje nerazvrstanih cesta
4. Održavanje groblja
5. Održavanje nogometnih igrališta
6. Zalijevanje hortikulture
7. Zimska služba

Planom održavanja komunalne infrastrukture Vlastitog pogona u 2016. godini izvršeni su radovi na održavanju istih na području Općine Brtonigla, i to kako slijedi:

<b>Održavanje komunalne infrastrukture:</b>	<b>Planirano za 2016.</b>	<b>Izvršeno u 2016</b>
Održavanje čistoće javnih površina	<b>194.043,44</b>	<b>193.489,70</b>
Održavanje javnih površina	<b>162.135,82</b>	<b>138.384,98</b>
Održavanje nerazvrstanih cesta	<b>120.669,00</b>	<b>120.669,00</b>

Održavanje groblja	<b>27.505,84</b>	<b>27.505,84</b>
Održavanje nogometnih igrališta	<b>29.627,40</b>	<b>24.274,80</b>
Zalijevanje hortikulture	<b>4.018,50</b>	<b>4.018,50</b>
Zimska služba	<b>5.000,00</b>	<b>5.000,00</b>
<b>Ukupno</b>	<b>543.000,00 kn</b>	<b>513.342,82</b>

### 3. Rashodi poslovanja u 2016. godinu

#### 3.1. Rashodi poslovanja:

<b>RASHODI</b>	<b>2015</b>
<b>RASHODI POSLOVANJA</b>	
<b>Rashodi za zaposlene</b>	
<b>Plaće</b>	
Plaće za zaposlene	294.452,67
Božićnica/Regres	10.000,00
Doprinosi za zaposlene	111.846,10
<b>Ukupno: rashodi za zaposlene</b>	<b>386.298,77</b>
<b>Materijalni rashodi</b>	
<b>Naknade troškova zaposlenima</b>	
Dnevnice za sl. put u zemlji	
Naknada za prijevoz na posao i s posla	18.992,00
Naknada za upotrebu os. automobila u sl. svrhe	1.260,00
<b>Ukupno: Naknade za sl. putovanja</b>	<b>20.252,00</b>
<b>Rashodi za materijal i energiju</b>	
Uredski materijal	
Izdaci za potrošni materijal (odijela, rukavice, alati)	2.703,61
Izdaci za pogonsko gorivo (traktori, kosilice)	27.228,69
	-
	-
<b>❖ Ukupno: rashodi za energiju</b>	<b>29.932,30</b>
<b>Rashodi za uslugu</b>	
Izdaci za mobilne telefone	
Izdaci za poštanske i dostavljачke pošiljke	
Izdaci za održavanje mehanizacije	26.216,90
Izdaci za zaštitu na radu	
Ostala investicijska održavanja	20.642,85
<b>Ukupno: Troškovi za uslugu</b>	<b>46.859,75</b>
<b>RASHODI POSLOVANJA</b>	<b>513.342,82</b>
<b>RASHODI POSLOVANJA</b>	<b>513.342,82 kn</b>

Upravitelj:

Dean Beaković v.r.

Na temelju čl. 38. Statuta Općine Brtonigla ("Službene novine Općine Brtonigla", broj 25/09, 05/12, 03/13 i 08/13-pročišćeni tekst) te Odluke o prihvaćanju Godišnjeg izvještaja o izvršenju Proračuna Općine Brtonigla za 2016.godinu ("Službene novine Općine Brtonigla", broj 06/17), Općinsko vijeće Općine Brtonigla na svojoj 34. sjednici održanoj dana 05. travnja 2017. godine, donosi

## ZAKLJUČAK

### o prihvaćanju Izvješća o provedbi Socijalnog programa Općine Brtonigla za 2016. godinu („Službene novine Općine Brtonigla“, broj 1/16, 16/16 i 22/16)

#### I.

Prihvaća se Izvješće o provedbi Socijalnog programa Općine Brtonigla za 2016. godinu („Službene novine Općine Brtonigla“, broj 1/16, 16/16 i 22/16) KLASA: 550-01/17-01/03 URBROJ: 2105/04-02/01-17-2 od 24. veljače 2016.godine.

Izvješće iz prethodnog stvaka ove točke čini sastavni dio ovog Zaključka.

#### II.

Ovaj Zaključak stupa na snagu danom donošenja, a isti se objavljuje u Službenim novinama Općine Brtonigla.

KLASA: 550-01/17-01/03  
URBROJ: 2105/04-01-17-3  
Brtonigla, 05. travnja 2017. godine

OPĆINSKO VIJEĆE OPĆINE BRTONIGLA

Predsjednik Općinskog vijeća

Ezio Barnaba' v.r.



REPUBLIKA HRVATSKA - REPUBBLICA DI CROAZIA  
ISTARSKA ŽUPANIJA - REGIONE ISTRIANA  
Općina Brtonigla - Comune di Verteneglio  
OPĆINSKI NAČELNIK – IL SINDACO  
52474 Brtonigla – Verteneglio, Trg Sv. Zenona / Piazza S. Zenone 1  
Tel. & Fax: +385 (0)52 774-174  
E-mail: info@brtonigla-verteneglio.hr  
www.brtonigla-verteneglio.hr

KLASA: 550-01/17-01/03  
URBROJ:2105/04-02/01-17-1  
Brtonigla, 24. veljače 2017. godine

## IZVJEŠĆE

### o provedbi Socijalnog programa Općine Brtonigla za 2016. godinu („Službene novine Općine Brtonigla“, broj 1/16, 16/16 i 22/16)

Za provedbu Socijalnog programa Općine Brtonigla za 2016. godinu („Službene novine Općine Brtonigla“, broj 1/16, 16/16 i 22/16) (u daljnjem tekstu Socijalni program), u Proračunu Općine Brtonigla za 2016. godinu bilo je osigurano 222.000,00 kuna, a utrošeno je 151.170,13 kuna.

Temeljem Odluke o socijalnoj skrbi (Službene novine Općine Brtonigla br. 18/13)(u daljnjem tekstu: Odluka) i Socijalnog programa Općine Brtonigla za 2016. godinu („Službene novine Općine Brtonigla“, broj 1/16, 16/16 i 22/16), bili su osigurani sljedeći oblici pomoći:

- 1.Pravo na pomoć za podmirenje troškova stanovanja i to:
  - 1.1. pravo na pomoć za podmirenje troškova najamnine
  - 1.2. pravo na pomoć za podmirenje troškova električne energije

- 1.3. pravo na pomoć za podmirenje troškova komunalnih usluga
- 1.4. pravo na pomoć za podmirenje troškova vode
- 1.5. pravo na pomoć za podmirenje troškova ogrijeva
2. Potpora za novorođenčad
3. Subvencija za podmirenje troškova boravka djece u jaslicama i vrtiću
4. Subvencija na pomoć za podmirenje troškova školske marende
5. Subvencija za podmirenje troškova nabavke školskih udžbenika
6. Novčana potpora studentima
7. Subvencija za podmirenje troškova pomoći i njege u kući
8. Subvencija za podmirenje pogrebnih troškova
9. Pravo na pomoć umirovljenicima
10. Pravo na jednokratnu novčanu pomoć
11. Ostala materijalne potpore i druge pomoći
12. Preventivna zdravstvena akcija
13. Nepredviđene intervencije

Za provedbu Socijalnog programa Općine Brtonigla za 2016. godinu bili su zaduženi Odbor za zdravstvo, socijalnu skrb, školstvo i kulturu (u daljnjem tekstu: Odbor) te Jedinствeni upravni odjel Općine Brtonigla (u daljnjem tekstu: Odjel), a u propisanim postupcima i Općinski načelnik. Po razmatranju pojedinog zahtjeva za pomoć, primjenjujući Zakon o socijalnoj skrbi i Odluku o socijalnoj skrbi (Službene novine Općine Brtonigla br.18/13), Odbor bi utvrdilo ispunjavanje uvjeta za ostvarivanje prava na pomoć predviđenu predmetnim programom te bi zatim, na temelju utvrđenih činjenica, Odjel Općine Brtonigla donijelo Rješenje kojim se odlučuje o zatraženom pravu. Na temelju donijetih rješenja Odjela i Zaključaka Odbora, dodijeljene su sljedeće pomoći:

## 1. POMOĆ ZA PODMIRENJE TROŠKOVA STANOVANJA

Slijedom primjene odredbe čl. 41. i 42. Zakona o socijalnoj skrbi (NN-157/13, 152/14 i 99/15) (u daljnjem tekstu: Zakon), Općina Brtonigla dužna je za korisnike koji ispunjavaju uvjete iz Odluke osigurati pomoć za podmirenje troškova stanovanja a koja se odnose na najamninu, komunalne naknade, električnu energiju, vodu, odvodnju i druge troškove stanovanja u skladu s posebnim propisima te pomoć koja se odnosi na korisnike koji se griju na drva.

Uvjeti i visina pomoći za podmirenje troškova stanovanja utvrđeni su Zakonom, a visina pomoći koju dodjeljuje Općina Brtonigla može biti veća od iznosa propisanog Zakonom. Ista se pomoć odobrava rješenjem Odjela. Pomoć za podmirenje troškova stanovanja Općina uplaćuje direktno isporučitelju predmetnih usluga, najmodavcu, komunalnim trgovačkim društvima ili drugim subjektima koji su ispostavili uslugu, odnosno korisniku koji se grije na drva.

Istarska županija je svojim rješenjem dodijelila pravo na pomoć za podmirenje troškova ogrijeva u pojedinom iznosu od 950,00 kn, za korisnike koji se griju na drva, a ostvaruju zajamčenu minimalnu naknadu. Sredstva za pomoć za podmirenje troškova ogrijeva Istarska županija je uplatila Općini Brtonigla za 4 korisnika, a Općina je ista sredstva odmah i isplatila pojedinom korisniku.

10 korisnika je oslobođeno od plaćanja komunalne naknade u 2016. godini.

Sukladno navedenom, u 2016. godini predmetne su pomoći isplaćene u iznosu kako slijedi:

NAZIV POMOĆI	UTROŠENA SREDSTVA ZA 2016.	BROJ KORISNIKA
1.1. Pravo na pomoć za podmirenje troškova najamnine	2.181,12 kn	1
1.2. Pravo na pomoć za podmirenje troškova električne energije	5.332,51 kn	6
1.3. Pravo na pomoć za podmirenje troškova komunalnih usluga	0,00 kn	10
1.4. Pravo na pomoć za podmirenje troškova vode	0,00 kn	0
1.5. Pravo na pomoć za podmirenje troškova ogrijeva	3.800,00 kn	4

**Ukupan broj korisnika pomoći: 21**

**Planirana sredstva : 10.000,00 kuna. Dodijeljena sredstva za pomoć: 7.513,63 kuna**

## 2. POTPORA ZA NOVOROĐENČAD

Uvjeti i visina jednokratne potpore utvrđeni su Odlukom o ostvarivanju prava na pomoć za novorođenčad za 2016. godinu („Službene novine Općine Brtonigla“, broj 1/16). Sukladno navedenom, u protekloj godini predmetna je pomoć u pojedinom iznosu od 5.000,00 kn, dodijeljena i isplaćena, kako slijedi:

NAZIV POMOĆI	UTROŠENA SREDSTVA ZA 2016.	BROJ KORISNIKA
2.1. Pravo na pomoć za novorođenčad	80.000,00 kn	16

**Ukupan broj korisnika pomoći: 16**

**Planirana sredstva: 90.000,00 kuna. Dodijeljena sredstva za pomoć: 80.000,00 kuna**

## 3. SUBVENCIJA ZA PODMIRENJE TROŠKOVA BORAVKA DJECE U JASLICAMA I VRTIĆU

Općina Brtonigla subvencionira troškove boravka djeteta u jaslicama i dječjem vrtiću (cjelodnevni i poludnevni boravak), a ostvaruju ga korisnici koji ispunjavaju uvjete iz Odluke. Visina te subvencije ovisi o socijalnoj kategoriji kojoj pripada dijete, kako slijedi:

- za Korisnika koji ostvaruje pravo na socijalni uvjet, uvjet prihoda i poseban uvjet, u 100% iznosu pune mjesečne cijene te za svako slijedeće dijete u visini od 50% mjesečnog iznosa
- te iznimno Korisnik koji ostvaruje pravo samo temeljem uvjeta prihoda ako ima dijete koje pohađa predškolski odgoj na koje je obavezan u iznosu koji utvrdi Odbor.

Sukladno navedenom, u protekloj godini predmetna je subvencija isplaćena u iznosu kako slijedi:

NAZIV POMOĆI	UTROŠENA SREDSTVA ZA 2016.	BROJ KORISNIKA
3.1. Subvencioniranje boravka djece u jaslicama	0,00 kn	0
3.2. Subvencioniranje boravka djece u vrtiću	9.577,00 kn	3

**Broj korisnika pomoći: 3**

**Planirana sredstva : 3.000,00 kuna Dodijeljena sredstva za pomoć : 9.577,00 kuna**

## 4. SUBVENCIJA NA POMOĆ ZA PODMIRENJE TROŠKOVA ŠKOLSKE MARENDE

Općina Brtonigla subvencionira troškove prehrane djece školske dobi sa područja općine, a ostvaruju ga korisnici koji ispunjavaju uvjete iz Odluke. Pomoć se dodjeljuje u visini do 100% mjesečnog iznosa cijene marendane prema dostavljenom obračunu škole, dok za svako slijedeće dijete u visini 50% mjesečnog iznosa. Subvencija je dodijeljena za školsku djecu u školskoj godini 2015./2016.

Sukladno navedenom, u protekloj godini predmetna je subvencija isplaćena u iznosu kako slijedi:

NAZIV POMOĆI	UTROŠENA SREDSTVA ZA 2016.	BROJ KORISNIKA
4.1. Subvencioniranje školske marende	2.727,00 kn	3

**Broj korisnika pomoći: 3**

**Planirana sredstva : 12.000,00 kuna Dodijeljena sredstva za pomoć : 2.727,00 kuna**

## 5. SUBVENCIJA ZA PODMIRENJE TROŠKOVA NABAVKE ŠKOLSKIH UDŽBENIKA

Subvencioniraju se troškovi nabavke obveznih školskih udžbenika za djecu koja se redovito školuju u osnovnoj i srednjoj školi, a ostvaruju ga korisnici koji ispunjavaju uvjete iz Odluke. Visina subvencije koju Općina Brtonigla, osigurava određuje se u 50% iznosu od ukupno utrošenih sredstava kupnje udžbenika, dok za djecu sa posebnim potrebama u 100% iznosu.

Odlukom o financiranju nabave školskih udžbenika u školskoj godini 2016./2017. (Službene novine Općine Brtonigla br. 15/16), izvan mjera iz Socijalnog programa Općine Brtonigla za 2016. godinu, određeno je sufinanciranje školskih udžbenika za roditelje čija djeca pohađaju prvi, drugi, treći ili četvrti razred Osnovne škole Mate Balote, Buje, Područna škola Brtonigla - Verteneglio i Talijanske osnovne škole – Scuola elementare italiana Edmodno de Amicis, Buje, Područna škola Brtonigla – Verteneglio, neovisno o prebivalištu istih.

Sukladno navedenom, u protekloj godini predmetna subvencija nije bila zatražena ni isplaćena, kako slijedi:

NAZIV POMOĆI	UTROŠENA SREDSTVA ZA 2016.	BROJ KORISNIKA
5.1. Subvencija za nabavku školskih udžbenika	00,00 kn	0

**Broj korisnika:0**

**Planirana sredstva : 5.000,00 kuna      Dodijeljena sredstva za pomoć : 00,00 kuna**

## 6. NOVČANA POTPORA STUDENTIMA

Općina Brtonigla je svojom Odlukom i u 2016.godini predvidjela davanje dodatne novčane potpore socijalno ugroženim studentima neovisno da li su upisani redovno ili izvanredno te da li već dobivaju stipendiju temeljem Odluke o dodjeli studentske stipendije u akademskoj godini.

NAZIV POMOĆI	UTROŠENA SREDSTVA ZA 2016.	BROJ KORISNIKA
6.1. Novčana potpora studentima	2.700,00 kn	1

**Broj korisnika:1**

**Planirana sredstva : 3.000,00 kuna      Dodijeljena sredstva za pomoć : 2.700,00 kuna**

## 7. SUBVENCIJA ZA PODMIRENJE TROŠKOVA POMOĆI I NJEGE U KUĆI

Općina Brtonigla uvidjela je sve veću potrebu pružanja potpore najranjivijim osobama kojima je nužna tuđa pomoć i njega uslijed starosti, invaliditeta ili drugih težih trajnih promjena u zdravstvenom stanju. Međutim, u 2016. godini nije se ukazala potreba za dodjelom te vrste pomoći

NAZIV POMOĆI	UTROŠENA SREDSTVA ZA 2016.	BROJ KORISNIKA
7.1. Organiziranje i nabava prehrane (nabava i dostava gotovih obroka u kuću, nabava živežnih namirnica, pomoć u pripremanju obroka, pranje posuđa i dr.),	0,00 kn	0
7.2. Obavljanje kućnih poslova (pospremanje stana, donošenje vode, ogrjeva i slično, organiziranje pranja i glačanja rublja, nabava lijekova i drugih potrepština)	0,00 kn	0
7.3. Održavanje osobne higijene (pomoć u oblačenju i svlačenju, u kupanju i obavljanju drugih higijenskih potreba) i nabava higijenskih potrepština (sapuna, šampona i dr.)	0,00 kn	0
7.4. Zadovoljavanje drugih svakodnevnih potreba	0,00 kn	0

**Broj korisnika: 0****Planirana sredstva : 30.000,00 kuna      Dodijeljena sredstva za pomoć: 0,00 kuna****8. SUBVENCIJA ZA PODMIRENJE POGREBNIH TROŠKOVA**

Temeljem Zakona Općina Brtonigla za ukop nezbrinutih osoba koje su imale prebivalište na području Općine Brtonigla ili osobe koje su se zatekle na području iste općine, a nemaju obitelj niti srodnika koji su dužni brinuti se o njima, dužna je snositi troškove ukopa. U protekloj godini nije dodjeljivana predmetna subvencija.

NAZIV POMOĆI	UTROŠENA SREDSTVA ZA 2016.	BROJ KORISNIKA
8.1. Subvencija za podmirenje pogrebnih troškova	0,00 kn	0

**Broj korisnika:0****Planirana sredstva : 5.000,00      Dodijeljena sredstva za pomoć: 0,00 kuna****9. PRAVO NA POMOĆ UMIROVLJENICIMA**

Temeljem Odluke o ostvarivanju prava na pomoć za umirovljenike u 2016. godini (Službene novine Općine Brtonigla br. 1/2016) umirovljenici koji su hrvatski državljani sa prebivalištem na području Općine Brtonigla, sa mjesečnim primanjem mirovine do 1.400,00 kn bez drugih primanja od samostalnog rada, rente ili inozemne mirovine odnosno ostalih prihoda, čiji supružnik nije vlasnik ili suvlasnik obrta ili poduzeća, ostvaruju iznosu općinske pomoći u vrijednosti od 1.200,00 kn. U 2016. godini ova je pomoć dodijeljena kako slijedi :

NAZIV POMOĆI	UTROŠENA SREDSTVA ZA 2016.	BROJ KORISNIKA
9.1. Novčana pomoć umirovljenicima	12.000,00 kn	10

**Broj korisnika pomoći: 10****Planirana sredstva 12.000,00 kuna. Dodijeljena sredstva za pomoć : 12.000,00 kuna****10. PRAVO NA JEDNOKRATNU NOVČANU POMOĆ**

Predmetna se pomoć dodjeljuje korisnicima koji su se našli u položaju trenutne materijalne ugroženosti iz razloga na koje nisu mogli, odnosno ne mogu utjecati. Sukladno navedenom, u protekloj godini predmetne su pomoći isplaćene u iznosu kako slijedi:

NAZIV POMOĆI	UTROŠENA SREDSTVA ZA 2016.	BROJ KORISNIKA
10.1. Jednokratna novčana pomoć	12.600,00 kn	10

**Broj korisnika pomoći: 10****Planirana sredstva 10.000,00 kuna. Dodijeljena sredstva za pomoć : 12.600,00 kuna****11. OSTALE MATERIJALNE POTPORE I DRUGE POMOĆI**

Materijalne potpore i pomoći dodjeljuju se ovisno o dobnoj skupini te povodom obilježavanja dana određenih svetkovina ili obilježavanja određenog međunarodnog dana. Sukladno navedenom, u protekloj godini predmetne su pomoći i potpore isplaćene u iznosu kako slijedi:

NAZIV POMOĆI	UTROŠENA SREDSTVA ZA 2016.	BROJ KORISNIKA
11.1. Novogodišnji paketi za djecu	7.292,94 kn	93

11.2. Paketi za djecu povodom blagdana Sv.Nikole	574,56 kn	56
11.3. Prigodni paketi za korisnike smještaja	1.300,00 kn	13
11.4. Prigodni paketi za međunarodni dan žena	4.985,00 kn	55
11.5. Pomoć u naravi za socijalno ugrožene osobe	00,00 kn	49

**Broj korisnika pomoći: 266**

**Planirana sredstva: 33.000,00 kuna. Dodijeljena sredstva za pomoć : 14.152,50 kuna**

## 12. PREVENTIVNA ZDRAVSTVENA AKCIJA

Prema Izvješću o preventivnoj akciji Odbora, Odbor je 13. svibnja i 14. svibnja 2016. godine proveo Preventivnu zdravstvenu akciju za sve zainteresirane građane Općine Brtonigla. U sklopu ove akcije, 13. svibnja 2016. u prostorijama Turističke Zajednice Općine Brtonigla od 17.30 do 18:00 održana su predavanja Mr. sc. Dragane Mijatović, dr. med., spec. neurolog - Ispostava Umag - Istarski domovi zdravlja, s temom: "Karotidna bolest", te Dr. sc. Ivana Pavića, dr. med, spec. pedijatar - Klinika za dječje bolesti Zagreb - Klaićeva: s temom "Funkcijski abdominalni bolovi". Tijekom ove Preventivne akcije za osobe sa prebivalištem na području Općine Brtonigla koji su se pravovremeno prijavili, održani su UZV pregledi karotidnih arterija, UZV abdomena u odraslih i u djece te pregledi djece.

13.05. i 14.05.2016. ukupno je obavljeno:

- 10 pregleda i UZV abdomena u djece
- 54 UZV karotidnih arterija
- 10 UZV štitnjače
- 44 UZV abdomena u odraslih.

Stoga, ukupno je obavljeno (UZV karotidnih arterija, UZV štitnjače, UZV abdomena u odraslih i djece i pregledi u djece) 118 pregleda.

VRSTA NAKNADE	UTROŠENA SREDSTVA ZA 2015.	BROJ KORISNIKA
12.1. Naknada liječnicima, specijalistima iz zdravstvene djelatnosti	6.100,00 kn	3 liječnika
12.2. Specijalistički pregledi i sudionici na predavanju		4 člana Odbora

**Planirana sredstva 6.000,00 kuna. Dodijeljena sredstva za pomoć : 6.100,00 kuna**

## 13. NEPREDVIDENE INTERVENCIJE

Za nepredviđene intervencije u Socijalnom programu Općinski načelnik može po prijedlogu Odbora, priznati prava iz socijalne skrbi i van propisanih kriterija utvrđenih ovom Odlukom u slučaju kada se osobe trenutno nalaze u nepredviđenim okolnostima (bolest, smrt člana obitelji i dr.) ili kada živi u osobito teškim materijalnim i socijalnim prilikama. Tijekom 2016. godine nije bilo nepredviđenih intervencija.

NAZIV POMOĆI	UTROŠENA SREDSTVA ZA 2016.	BROJ KORISNIKA
Nepredviđene intervencije	00,00 kn	0

**Broj korisnika pomoći: 0**

**Planirana sredstva: 8.000,00 kuna. Dodijeljena sredstva za pomoć : 00,00kuna**

Općinski načelnik  
Doriano Labinjan dipl.oec., v.r.



Na temelju čl. 38. Statuta Općine Brtonigla ("Službene novine Općine Brtonigla", broj 25/09, 05/12, 03/13 i 08/13-pročišćeni tekst) te Odluke o prihvatanju Godišnjeg izvještaja o izvršenju Proračuna Općine Brtonigla za 2016.godinu ("Službene novine Općine Brtonigla", broj 06/17), Općinsko vijeće Općine Brtonigla na svojoj 34. sjednici održanoj dana 05. travnja 2017. godine, donosi

## ZAKLJUČAK

**o prihvatanju Izvješća o izvršenju Programa javnih potreba u društvenim djelatnostima i gospodarstvu za 2016.godinu  
(„Službene novine Općine Brtonigla“, broj 1/16, 11/16, 16/16 i 20/16)**

### I.

Prihvaća se Izvješće o izvršenju Programa javnih potreba u društvenim djelatnostima i gospodarstvu za 2016.godinu („Službene novine Općine Brtonigla“, broj 1/16, 11/16, 16/16 i 20/16) KLASA: 320-01/17-10/02 URBROJ: 2105/04-02/01-17-1 od 07.ožujka 2017.godine.

Izvješće iz prethodnog stvaka ove točke čini sastavni dio ovog Zaključka.

### II.

Ovaj Zaključak stupa na snagu danom donošenja, a isti se objavljuje u Službenim novinama Općine Brtonigla.

KLASA: 320-01/17-10/02

URBROJ:2105/04-01-17-3

Brtonigla, 05. travnja 2017. godine

OPĆINSKO VIJEĆE OPĆINE BRTONIGLA

Predsjednik Općinskog vijeća

Ezio Barnaba' v.r.



REPUBLIKA HRVATSKA - REPUBBLICA DI CROAZIA

ISTARSKA ŽUPANIJA - REGIONE ISTRIANA

Općina Brtonigla - Comune di Verteneglio

OPĆINSKI NAČELNIK – IL SINDACO

52474 Brtonigla – Verteneglio, Trg Sv. Zenona / Piazza S. Zenone 1

Tel. & Fax: +385 (0)52 774-174

E-mail: info@brtonigla-verteneglio.hr

www.brtonigla-verteneglio.hr

KLASA: 320-01/17-10/02

URBROJ:2105/04-02/01-17-1

Brtonigla, 07. ožujka 2017. godine

## IZVJEŠĆE O IZVRŠENJU PROGRAMA

**JAVNIH POTREBA U DRUŠTVENIM DJELATNOSTIMA I GOSPODARSTVU**

**ZA 2016. GODINU**

**(„Službene novine Općine Brtonigla“, broj 1/16, 11/16, 16/16 i 20/16)**

### Točka 1.

Program javnih potreba u društvenim djelatnostima i gospodarstvu za 2016.godinu („Službene novine Općine Brtonigla“, broj 1/16, 11/16, 16/16 i 20/16) (u daljnjem tekstu: Program) sadržavao je programe javnih potreba u društvenim djelatnostima i programe u oblasti gospodarstva.

Javne potrebe i pojedinačni programi iz Programa utvrđeni su u skladu s odredbama posebnih zakona, navedenih u pojedinim programima, kojima se uređuje obavljanje predmetnih djelatnosti.

Za ostvarenje Programa u 2016.godini Proračunom Općine Brtonigla bila su osigurana sredstva u iznosu od 3.355.099,47 kn, a potrošena su sredstva u iznosu od 3.111.221,98 kn.

**Društveni program obuhvaćao je:**

	PLANIRANO	OSTVARENO
Program javnih potreba u predškolskom odgoju	1.364.880,00 kn	1.272.301,56 kn
Program javnih potreba osnovnog školstva i naobrazbe	111.500,00 kn	133.302,90 kn
Program zdravstvene zaštite	42.074,00 kn	24.764,32 kn
Program javnih potreba u kulturi	350.000,00 kn	366.588,20 kn
Program javnih potreba u sportu	240.000,00 kn	240.000,00 kn
Programe udruga građana i neprofitnih organizacija	289.997,47 kn	265.497,47 kn

**Gospodarski program obuhvaćao je:**

	PLANIRANO	OSTVARENO
Program u poljoprivredi	591.400,00 kn	483.345,28 kn
Program protupožarne zaštite	273.633,00 kn	284.868,91 kn
Programi u turizmu	41.525,00 kn	1.875,00 kn
Program za poduzetništvo i obrtništvo	50.000,00 kn	38.678,34 kn

**DRUŠTVENI PROGRAM**

**1. PROGRAM JAVNIH POTREBA U PREDŠKOLSKOM ODGOJU**

**Točka 2.**

Predškolski odgoj, kao djelatnost od posebnog društvenog interesa, regulirana je Zakonom o predškolskom odgoju i naobrazbi ("Narodne novine" broj 10/97, 107/07 i 94/13), Zakonom o ustanovama (NN, NN 76/93, 29/97, 47/99, 35/08) te drugim podzakonskim aktima. Predškolski odgoj obuhvaća programe odgoja, naobrazbe, zdravstvene zaštite, prehrane i socijalne skrbi djece, koja se ostvaruje u dječjem vrtiću i jaslicama, u skladu sa zakonom.

Program javnih potreba u predškolskom odgoju Općine Brtonigla u 2016. godini provodio se kroz predškolsku ustanovu Dječji vrtić „Klaimero“ Brtonigla – Scuola dell'infanzia „Calimero“ Verteneglio ( u daljnjem tekstu: Ustanova), čiji je osnivač Općina Brtonigla.

Programska djelatnost ustanove je djelatnost odgoja i naobrazbe djece od godine dana do polaska u osnovnu školu. Ustanova radi u objektu u Brtonigli te provodi primarni desetsatni program za ukupno 37 djece vrtića te 12 djece jasličke skupine.

Sredstvima utvrđenim Programom javnih potreba u predškolskom odgoju financirala se djelatnost za djecu čiji roditelji imaju prebivalište na području Općine Brtonigla. Isplata sredstava isplaćivala su se nositelju programa prema ispostavljenim računima, odnosno zahtjevima za redovna financiranja, te tabelarnom prikazu prisutnosti djece za prethodni mjesec.

Proračunom Općine Brtonigla za 2016. godinu osiguralo se ukupno 1.364.880,00 kn, dok je do 31. prosinca 2016., a isplaćeno ukupno 1.272.301,56 kn.

		PLANIRANO	ISPLAĆENO
1.	Za osobne rashode za djelatnika (plaće i druge zakonske obveze)	1.158.380,00 kn	1.114.585,03 kn
2.	Materijalni rashodi (troškovi struje,vode, telefona, lož ulja i plina, dizel goriva, slivne vode, odvoz smeća, dimnjačarske usluge i dr.)	109.500,00 kn	74.478,75 kn
3.	Deratizacija i dezinfekcija vrtića	4.000,00 kn	5.000,00 kn
4.	Knjigovodstvene usluge i ostale intelektualne usluge	28.000,00 kn	30.000,00 kn

5.	Naknade za članove upravnog vijeća	20.000,00 kn	12.124,29 kn
6.	Rashodi za nabavu proizvedene dugotrajne imovine	25.000,00 kn	26.925,00 kn
7.	Kontrola prehrane i higijensko-sanitarni nadzor	15.000,00 kn	9.188,49 kn
8.	Ugovori o djelu	5.000,00 kn	0,00 kn

## **2. PROGRAM JAVNIH POTREBA OSNOVNOG ŠKOLSTVA I NAOBRAZBE**

### **Točka 3.**

Radi realizacije javnih potreba osnovnog školstva i naobrazbe, Proračunom Općine Brtonigla za 2016. godini, osigurana su sredstva u ukupnom iznosu od 111.500,00 kn, a isplaćeno je ukupno 133.302,90 kn.

Javne potrebe u osnovnom školstvu utvrđene su Državnim pedagoškim standardom osnovnog školstva u RH, čime su utvrđeni materijalni, kadrovski i drugi uvjeti za ostvarivanje djelatnosti i podjednak razvoj osnovnog školstva za srednjoročno razdoblje.

Djelatnost osnovnog školstva od posebnog je društvenog interesa, a obuhvaća odgoj i obvezno obrazovanje, druge oblike školovanja djece i omladine i školovanje odraslih osoba. Pretežito je regulirana Zakonom o odgoju i obrazovanju u osnovnoj i srednjoj školi ("NN 87/08, 86/09, 92/10, 105/10, 90/11, 5/12, 16/12, 86/12, 126/12, 94/13, 152/14 i 07/17).

Zakonom o odgoju i obrazovanju u osnovnoj i srednjoj školi utvrđuje koji se troškovi osnovnog školstva financiraju iz državnog proračuna, ali istovremeno daje mogućnost jedinicama lokalne samouprave da utvrde šire javne potrebe u osnovnom školstvu, za čiju provedbu osiguravaju sredstva u svom proračunu.

Na temelju Odluke Općinskog vijeća Općine Brtonigla o dodjeli studentskih stipendija za akademsku godinu 2015./2016. (KLASA: 604-02/15-20/02, URBROJ: 2105/04-01-15-20 od 23. prosinca 2015. godine i KLASA: 604-02/15-20/02, URBROJ: 2105/04-01-16-25 od 09. ožujka 2016. godine), Općina Brtonigla stipendirala je 12 studenata za akademsku godinu 2015./2016.

Sukladno čl. 8. st. 4. i 5. Odluke o dodjeli stipendija studentima sa područja Općine Brtonigla ("Službene novine Općine Brtonigla" br. 16/2016), a po donošenju Konačne rang liste za akademsku godinu 2016./2017., od strane Općinskog načelnika Općine Općina Brtonigla financiralo se 7 studenata. Za akademsku godinu 2016./2017., na temelju Odluke Općinskog vijeća Općine Brtonigla KLASA:604-02/16-20/04 URBROJ: 2105/04-04/02-16-20 od 23. studenoga 2016.godine, Općina Brtonigla stipendirala je još 4 studenata.

Odlukom o dodjeli nagrada odličnim učenicima u 2016. godini ("Službene novine Općine Brtonigla" br. 15/2016), Općina Brtonigla dodijelila je novčanu nagradu u vrijednosti od 1.200,00 kn, jednoj učenici srednje škole sa prebivalištem na području Općine Brtonigla koja je postigla odličan uspjeh u školskoj godini 2015./2016. Ujedno, 4 učenika sa prebivalištem na području Općine Brtonigla, koji su tijekom cijelog osnovnoškolskog obrazovanja postigli odličan uspjeh, dobili su nagradu u vrijednosti od 700,00 kn.

Odlukom o financiranju nabave školskih udžbenika u školskoj godini 2016./2017. ("Službene novine Općine Brtonigla" br. 15/2016) financirala se nabava obveznih školskih udžbenika za školsku godinu 2016./2017. za 21-og učenika, koji pohađaju prvi, drugi, treći ili četvrti razred Osnovne škole Mate Balote, Buje, Područna osnovna škola Brtonigla - Verteneglio i Talijanske osnovne škole – Scuola elementare Edmondo de Amicis, Buje, Područna škola Brtonigla – Verteneglio. Financiranje se odobravalo povodom dostavljenog zahtjeva uz prilaganje računa o plaćenim udžbenicima.

		PLANIRANO	ISPLAĆENO
1.	Stipendije	100.000,00 kn	121.600,00 kn
2.	Nagrade odličašima	4.000,00 kn	4.000,00 kn
3.	Nabava knjiga za učenike od 1. do 4. razreda	7.500,00 kn	7.702,90 kn

## **3. PROGRAM ZDRAVSTVENE ZAŠTITE**

### **Točka 4.**

Proračunom Općine Brtonigla za 2016. godinu, za izvršavanje Programa zdravstvene zaštite, pučanstva osiguran je iznos od 42.074,00 kn, a isplaćeno je 24.764,32 kn.

### **3.1. Veterinarske mjere**

Mjere veterinarskog javnog zdravstva propisane su Zakonom o veterinarstvu ("Narodne novine" broj 82/13 i 148/13), Pravilnikom o načinu postupanja sa životinjskim lešinama i otpadom životinjskog podrijetla te o njihovom uništavanju ("Narodne novine", broj 24/03 ) kao i Odlukom o uvjetima i načinu držanja kućnih ljubimaca (Službene novine Općina Brtonigla 09/10).

Veterinarske mjere poduzimale su se za sljedeće aktivnosti:

- hvatanje pasa i mačaka lualica na javnim površinama kada su životinje bez vlasnika (lualice) i bez nadzora te držanje pasa i mačaka u prikladnim boksevima u zakonskom roku
- eutanaziju uhvaćenih životinja nakon isteka zakonskog roka za držanje ili iz drugih razloga propisanih Zakonom o dobrobiti životinja („NN“ br. 135/06, 37/13 i 125/13.) i Zakona o veterinarstvu („NN“ br. 82/13 i 148/13).
- odvoz i neškodljivo uklanjanje lešina (pasa, mačaka i divljači) te sanacija mjesta.

Općina Brtonigla osiguravala je provedbu veterinarskih mjera ugovorom sa pravnim subjektom koji je registriran za pružanje usluga higijeničarske službe i to sa VETERINARSKOM BOLNICOM POREČ d.o.o. iz Poreča, M. Vlašića 45 do 30. lipnja 2016.godine, a od 01. srpnja 2016. godine sa VETERINARSKOM STANICOM RIJEKA d.o.o. sa sjedištem u Rijeka, Marka Remsa 1.

	<b>PLANIRANO</b>	<b>ISPLAĆENO</b>
<b>Ukupno:</b>	<b>16.974,00 kn</b>	<b>9.264,32 kn</b>

### **3.2. Mjere deratizacije, dezinfekcije i dezinfekcije**

Mjere obvezatne preventivne deratizacije, dezinfekcije i dezinfekcije provodile su se sukladno članku 4. Zakona o zaštiti pučanstva od zaraznih bolesti, (NN 79/07, 113/08,43/09).

Deratizacija se provodila dva puta godišnje (proljeće i jesen) postupkom uništavanja miševa, štakora i drugih mišolikih glodavaca koji prenose uzročnike zaraznih bolesti.

Dezinfekcija provodila se dva puta godišnje (proljeće i jesen), a podrazumijevala su dezinfekciju pribora, predmeta, opreme, radnih površina i sanitarnih prostorija u svim objektima u kojima se priprema, proizvodi, čuva ili posluhuje hrana te u objektima koji podliježu sanitarnom nadzoru.

Dezinfekcija se tijekom protekle godine odradila četiri puta i to suzbijanjem insekata.

Mjere deratizacije, dezinfekcije i dezinfekcije provest će se:

- a) projetne i jesenske akcije deratizacije,
- b) poslove sanitarne dezinfekcije javnih površina ( adulticidni tretman komaraca – dva puta u srpnju i kolovozu te larvicidni tretman vode) i
- c) preventivne dezinfekcije cisterni za pitku vodu na području Općine Brtonigla (ljetna).

Općina Brtonigla osiguravala je provedbu mjera deratizacije, dezinfekcije i dezinfekcije na području Općine Brtonigla, ugovorom sa pravnim subjektom koji je registriran za pružanje usluga PESTIC d.o.o. sa sjedištem u Kraljevica, Banj 27.

	<b>PLANIRANO</b>	<b>ISPLAĆENO</b>
<b>Ukupno:</b>	<b>25.100,00 kn</b>	<b>15.500,00 kn</b>

## **4. PROGRAM JAVNIH POTREBA U KULTURI**

### **Točka 5.**

Program javnih potreba u kulturi temeljio se na:

- Organiziranju i poticanju tradicionalnih kulturnih manifestacija i programa koji su dio kulturnih sadržaja Općine Brtonigla i Istarske županije.
- Poticanju muzičke i likovne djelatnosti i stvaranju povoljnijih uvjeta za rad postojeće ustanove –Galerije Aleksandar Rukavina.
- Zaštiti i prezentaciji kulturne baštine i skrbi o kulturno – povijesnoj ostavštini.

Pračunom Općine Brtonigla za 2016. godinu osiguralo se 350.000,00 kn za realizaciju javnih potreba u kulturi, a isplaćeno je 366.588,20 kn.

Temeljem Ugovora o sufinanciranju programa (KLASA: 421-01/16-10/05 URBROJ: 2105/04-04/02-16-1 od 18. siječnja 2016.godine), sklopljen sa TURISTIČKOM ZAJEDNICOM OPĆINE BRTONIGLA sa sjedištem u Brtonigla, Mlinska ulica 2, kao Korisnik, Općina Brtonigla sufinancirala je realizaciju programa Korisnika pod nazivom „Organizacija turističkih, tradicionalnih i pučkih manifestacija na području Općine Brtonigla u 2016., u svrhu unapređenja i obogaćivanja turističke ponude Brtonigle“, u iznosu od 300.000,00 kn. Sredstva iz ugovora isplaćivala su se Korisniku uz prethodno dostavljen zahtjev sa dokazima o namjenskom utrošku sredstava sufinanciranja iz prethodnog mjeseca.

Sredstva isplaćena za općinske manifestacije i kulturna zbivanja, odnose se na manifestacije koje je izravno organizirala sama Općina Brtonigla.

	PLANIRANO	ISPLAĆENO
Općinske manifestacije i kulturna zbivanja	50.000,00 kn	56.588,20 kn
Ostale tekuće dotacije za organizaciju manifestacija	300.000,00 kn	310.000,00 kn

## **5. PROGRAM JAVNIH POTREBA U SPORTU**

### **Točka 6.**

Odredbama Zakona o sportu ("Narodne novine" broj 71/06, 150/08, 124/10, 124/11, 94/13 i 85/15) propisano je da osnovu financiranja sporta, između ostalog, čine i prihodi kojima jedinice lokalne i područne (regionalne) samouprave pomažu obavljanje sportskih djelatnosti. Slijedom odredbe članka 76. stavka 4. Zakona o sportu, programe javnih potreba u sportu, na prijedlog sportske zajednice, donosi jedinica lokalne i područne (regionalne) samouprave, zajedno s godišnjim proračunom. Odredbom stavka 5. propisano je sredstvima za zadovoljavanje javnih potreba u sportu raspolaže sportska zajednica u jedinicama lokalne samouprave. Općina Brtonigla na svome području nema sportsku zajednicu, ali radi zadovoljavanja javnih potreba u sportu utvrđenih čl. 76 st. 1. Zakona o sportu ("Narodne novine" broj 71/06, 150/08, 124/10, 124/11, 94/13 i 85/15), ovim Programom, Općina Brtonigla utvrđuje i provodi sportske aktivnosti, poslove i djelatnosti od općeg značaja, u svezi promicanja i poticanja sporta u cjelini, djelovanja sportskih udruga, sudjelovanje u organizaciji i pokroviteljstvu nad sportskim priredbama i natjecanjima, sportsko-rekreativnim aktivnostima građana i održavanjem i funkcioniranjem sportskih objekata. NK Brtonigla – Nova Vas i Mali nogomet Mega su udruge koje imaju isključivu nadležnost u području nogmeta odnosno malog nogometu na području Općine Brtonigla i jedine su operativno sposobne za rad na području svog djelovanja, stoga su se istima, u skladu sa odredbom čl. 14. Pravilnika o financiranju programa, projekata i javnih potreba sredstvima iz proračuna Općine Brtonigla (KLASA:400-01/15-10/07 URBROJ:2105/04-02/01-15-5 od 08.prosinca 2015.godine), financijska sredstva dodjelila izravno. Stoga je Općina Brtonigla sa navedenim sportskim udrugama sklopila ugovor o izravnom financiranju, poštujući osnovne standarde financiranja vezane uz planiranje financijskih sredstava, ugovaranje, praćenje financiranja, javno objavljivanje i izvještavanje.

		UGOVORENA SREDSTVA	ISPLAĆENO
1.	NK Brtonigla - Nova Vas	230.000,00 kn	230.000,00 kn
2.	Mali nogomet Mega	10.000,00 kn	10.000,00 kn

## **6. PROGRAM JAVNIH POTREBA UDRUGA GRAĐANA I NEPROFITNIH ORGANIZACIJA**

### **Točka 7.**

Programom javnih potreba udruga građana i neprofitnih organizacija za 2016.godinu osigurana su sredstva u iznosu od 289.997,47 kn, a isplaćena u iznosu od 265.497,47 kn.

#### **6.1. Nacionalne i vjerske zajednice**

Zakonom o lokalnoj i područnoj (regionalnoj) samoupravi utvrđena je obaveza jedinica lokalne samouprave za zadovoljavanje potreba građana od lokalnog značaja u pojedinim djelatnostima. Zajednica Talijana Brtonigla, Zajednica Talijana Nova Vas, Župna crkva Sv. Zenona Brtonigla i Župna crkva Sv. Mihovila Nova Vas imaju isključivu nadležnost u području prava nacionalnih manjina odnosno okupljanja vjernika na području Općine Brtonigla i jedine su operativno sposobne za rad na području svog djelovanja. Stoga istima su se financijska sredstva dodjelila izravno,

skladno odredbi čl. 14. Pravilnika o financiranju programa, projekata i javnih potreba sredstvima iz proračuna Općine Brtonigla (KLASA:400-01/15-10/07 URBROJ:2105/04-02/01-15-5 od 08.prosinca 2015.godine).

Temeljem čl. 15. Pravilnika o financiranju programa, projekata i javnih potreba sredstvima iz proračuna Općine Brtonigla (KLASA:400-01/15-10/07 URBROJ:2105/04-02/01-15-5 od 08.prosinca 2015.godine), Općina Brtonigla je sa navedenim udrugama, kao korisnicima financijskih sredstava iz ovog Programa, sklopila ugovor o izravnoj dodjeli sredstava, pri tome poštujući osnovne standarde financiranja vezane uz planiranje financijskih sredstava, ugovaranje, praćenje financiranja, javno objavljivanje i izvještavanje.

Programom javnih potreba neprofitnih organizacija i naknada građanima obuhvaćeno je financiranje aktivnosti sljedećih nacionalnih zajednica i manjina:

		UGOVORENO	ISPLAĆENO
1.	Zajednica Talijana Brtonigla	125.000,00 kn	125.000,00 kn
2.	Zajednica Talijana Nova Vas	18.000,00 kn	18.000,00 kn
3.	Župna crkva Sv. Zenona Brtonigla	50.000,00 kn	41.500,00 kn
UKUPNO ISPLAĆENO			184.500,00 kn

### **6.2. Hrvatski Crveni križ**

Sukladno Pravilniku o načinu i rokovima plaćanja sredstava iz prihoda jedinice lokalne i područne (regionalne) samouprave za rad ustrojstvenih oblika Hrvatskog crvenog križa (NN – 18/2011), Općina Brtonigla osigurava sredstava iz vlastitih prihoda i to za:

– rad i djelovanje Službe traženja na razini jedinice lokalne i područne (regionalne) samouprave izdvaja se 0,2% sredstava prihoda jedinica lokalne i područne (regionalne) samouprave određenih sukladno stavku 2. i 3. ovoga članka, – javne ovlasti i redovne djelatnosti izdvaja se 0,5% sredstava prihoda svih jedinica lokalne i područne (regionalne) samouprave određenih sukladno stavku 2. ovoga članka i to za rad ustrojstvenih oblika Crvenog križa.

Ova sredstva uplaćuju se na žiro račun korisnika s pravnom osobnošću mjesečno u visini 1/12 odobrenog iznosa za tekuću godinu. Polugodišnje izvješće o utrošku sredstava (za razdoblje od 1. siječnja do 30. lipnja) iz članka 2. Pravilnika, korisnik je obavezan dostaviti Općini Brtonigla u roku od 30 dana od isteka izvještajnog razdoblja, a godišnje izvješće o utrošku sredstava (za razdoblje od 1. siječnja do 31. prosinca) u roku od 45 dana od isteka izvještajnog razdoblja.

		PLANIRANO	ISPLAĆENO
1.	Hrvatski crveni križ	22.797,47 kn	22.797,47 kn

### **6.3. Savjet mladih**

Program javnih potreba neprofitnih organizacija i naknada građanima obuhvaćeno je i financiranje aktivnosti Savjeta mladih Općine Brtonigla sa osiguranim iznosom od 10.000,00 kn. Zbog nedostatka aktivnosti, sredstva nisu utrošena.

### **6.4. Političke stranke**

Proračunom Općine Brtonigla za 2016. godinu osigurala su se sredstva za financiranje aktivnosti političkih stranaka. Sredstva su se isplaćivala sukladno Odluci o osiguranju sredstava za rad političkih stranaka i nezavisnih općinskih lista za 2016.godinu, u ukupnom iznosu od 34.200,00 kn.

		PLANIRANO	ISPLAĆENO
1.	IDS	21.900,00 kn	21.900,00 kn
2.	SDP	3.000,00 kn	3.000,00 kn
3.	Nezavisna lista	9.300,00 kn	9.300,00 kn

### **6.5. Udruge građana i druge organizacije civilnog društva**

Proračunom Općine Brtonigla za 2016. godinu osigurana su sredstva za financiranje udruga građana i druge organizacije civilnog društva, u iznosu od 30.000,00 kn. Odobravanje i dodjela financijskih sredstava udrugama i drugim organizacijama civilnog društva izvršeno je u skladu sa Zakonom o udrugama („Narodne novine“ broj 74/14), Uredbom o kriterijima, mjerilima i postupcima financiranja i ugovaranja programa i projekata od interesa za opće dobro koje provode udruge („Narodne novine“ broj 26/15) te Pravilnikom o financiranju programa, projekata i javnih potreba sredstvima proračun Općine Brtonigla kojeg donosi Općinski načelnik Općine Brtonigla (KLASA:400-01/15-10/07 URBROJ:2105/04-02/01-15-5 od 08.prosinca 2015.godine).

Na temelju Odluke o dodjeli financijskih sredstava za programe i projekte Udruga iz Proračuna Općine Brtonigla u 2016. godini (KLASA: 421-01/16-10/06 URBROJ:2105/04-04/02-16-57 od 25. travnja 2016.godine), po provedbi Javnog natječaja za financiranje programa i projekata udruga iz Proračuna Općine Brtonigla za 2016.godinu (KLASA: 421-01/16-10/06 URBROJ:2105/04-04/02-16-27) od 22. veljače 2016.godine, Općina Brtonigla je sklopila 6 Ugovora o dodjeli financijskih sredstava projektu u području poljoprivrede iz sredstava proračuna Općine Brtonigla za 2017. godinu, kako slijedi:

Naziv, OIB i sjedište udruge	Naziv programa/projekta	Odobreni i i isplaćeni iznos	Prioritetno područje
Udruga slijepih Istarske županije Pula, OIB 56083213430, sa sjedištem u Puli, Zadarska 4	„Zaštita i unapređenje kvalitete života slijepih osoba u Istarskoj 229upanije“	1.000,00 kn	Socijalna skrb
„AGENCIJA LOKALNE DEMOKRACIJE“, OIB 67874869306, sa sjedištem u Brtonigli, Trg sv. Zenona 4	„Info dani: Ekološka proizvodnja i HACCAP“	8.000,00 kn	Poljoprivreda
Društvo distrofičara Istre, OIB 28931418121, sa sjedištem u Puli, Trg na mostu 2	„ Integracija osoba oboljelih od mišićne distrofije – neuromuskulturnih bolesti sa područja Općine Brtonigla“	1.000,00 kn	Socijalna skrb
Udruga gluhih i nagluhih Istarske županije, OIB 38341298815, sa sjedištem u Puli, Anticova 5	„Multimedijalni prikaz rada udruge gluhih i nagluhih Istarske županije od 1948. Do 2016.godine“	1.000,00 kn	Socijalna skrb
„BOLETUS“ – Društvo gljivara Bujštine, OIB 73121729510, sa sjedištem u Brtonigli, Bunarska 2	„Dani gljiva Brtonigla“	5.000,00 kn	Poljoprivreda
Lovačko društvo „LEPUS“, OIB 51450468271, sa sjedištem u Brtonigli, Bunarska 2	„Dovršetak lovačke kuće“	8.000,00 kn	Poljoprivreda
	<b>UKUPNO ISPLAĆENO</b>	<b>24.000,00 kn</b>	

## GOSPODARSKI PROGRAMI

### 1. PROGRAMI U POLJOPRIVREDI

#### Točka 8.

Za financiranje programa gospodarskog i ruralnog razvoja u 2016. godini osigurana su sredstva u iznosu od 591.400,00 kn, a isplaćena u iznosu od 483.345,28 kn, kako slijedi:

1. **Tekuće donacije za sufinanciranje djelatnosti i troškova aktivnosti Fonda za razvoj poljoprivrede i agroturizma Istre i pravnih osoba čiji je osnivač ili suosnivač Općina Brtonigla ili Istarska županija, a osnivane su i obavljaju djelatnost razvoja i promicanja poljoprivredne proizvodnje**

PLANIRANO	10.000,00 kn
ISPLAĆENO	10.000,00 kn
  
2. **Financijska potpora za sufinanciranje dijela troškova aktivnosti „Lokalna akcijska grupa Sjeverne Istre“**

PLANIRANO	10.000,00 kn
ISPLAĆENO	10.000,00 kn

<b>3. Financijska potpora za sufinanciranje međunarodnog projekta „Novi oblik teritorijalnog upravljanja- Modelna šuma“ za područje sjeverne, dio zapadne i srednje Istre, s nazivom „Sliv rijeke Mirne“</b>	
PLANIRANO	500,00kn
ISPLAĆENO	500,00kn
<b>4. Rješavanje problematike nutrija</b>	
PLANIRANO	10.000,00 kn
ISPLAĆENO	10.000,00 kn
<b>5. Rad meteorološke stanice</b>	
PLANIRANO	5.000,00 kn
ISPLAĆENO	0,00 kn
<b>6. Hrvatska udruga gradova maslina</b>	
PLANIRANO	5.000,00 kn
ISPLAĆENO	0,00 kn

### **7. Strateški program razvoja Općine Brtonigla**

Radi realizacije strateškog programa razvoja Općine Brtonigla u sklopu Gospodarskog programa za 2016.god., a i po prihvaćanju Plana poslovanja RAZVOJNE AGENCIJE BRTONIGLA, društvo za poljoprivredu, turizam, savjetovanje i usluge, d.o.o. sa sjedištem u Brtonigla, Mlinska ulica 2, (u daljnjem tekstu: RAB) za 2016. godinu, Odlukom Općinskog vijeća Općine Brtonigla („Službene novine Općine Brtonigla“ broj 1/2016 i 9/16), između Općine Brtonigla i RAB-a, sklopljen je Ugovor o sufinanciranju RAB-a (KLASA: 402-08/15-80/03 URBROJ: 2105/04-04/02-15-4) od 18. siječnja 2016.godine, te I. Dodatak istom ugovoru (KLASA: 402-08/15-80/03 URBROJ: 2105/04-04/02-15-5) od 10.lipnja 2016.godine. Istim se Ugovorom odredilo financiranje realizacije Plana poslovanja RAB-a u razdoblju od 01.siječnja 2016.godine do 31.prosinca 2016.godine, sa iznosom od 550.900,00 kn. Općina Brtonigla je u 2016.godini sufinancirala RAB sa iznosom od 452.845,28 kn. Sredstva iz navedenog Ugovora isplaćivala su se iz Proračuna Općine Brtonigla za 2016. godinu, na žiro račun RAB-a, mjesečno, na temelju dostavljenog zahtjeva i dokaza o namjenskom utrošku sredstava sufinanciranja iz prethodnog mjeseca, najkasnije do 20-tog. u mjesecu, za protekli mjesec. Jedinstveni upravni odjel Općine Brtonigla vršio je kontrolu ugovornih obveza.

PLANIRANO - UGOVORENO	550.900,00 kn
ISPLAĆENO	452.845,28 kn

## **2. CIVILNA ZAŠTITA, ZAŠTITA OD POŽARA I VATROGASTVO**

### **Točka 9.**

Sukladno članku 4. i 8. Zakona o zaštiti od požara ("Narodne novine" broj 92/10), Općina Brtonigla dužna je organizirati zaštitu od požara na svom području, dok Općinsko vijeće donosi Plan zaštite od požara i Procjenu ugroženosti od požara.

Slijedom odredbe članka 3. i 8. Zakona o zaštiti od požara ("Narodne novine" broj 92/10), Općina Brtonigla ima obvezu skrbiti o potrebama i interesima građana na svom području za organiziranjem i djelovanjem učinkovite vatrogasne službe. Radi zadovoljavanja tih potreba, Općina Brtonigla osniva javne vatrogasne postrojbe ( Općina Brtonigla koristi usluge Javne vatrogasne postrojbe Umag) i potiče osnivanje dobrovoljnih vatrogasnih društava na svom području. Javna vatrogasna postrojba i DVD udružuju se u vatrogasnu zajednicu.

#### **1. Javna vatrogasna postrojba Umag**

Osnivači Javne vatrogasne postrojbe Umag jesu Grad Umag, Grad Buje i Grad Novigrad te Općine Brtonigla, Grožnjan i Oprtalj. Proračunom Općine Brtonigla za 2016. godinu osigurana su sredstva za financiranje pripadajućeg dijela redovne djelatnosti Javne vatrogasne postrojbe.

PLANIRANO	133.517,00 kn
ISPLAĆENO	139.713,04 kn

#### **2. Područna vatrogasna zajednica**

Sredstva za financiranje redovne djelatnosti vatrogasnih zajednica i dobrovoljnih vatrogasnih društava osiguravaju se u proračunima jedinica lokalne samouprave.

PLANIRANO	124.000,00 kn
ISPLAĆENO	124.000,00 kn

**3. Stožer civilne zaštite**

Zakonom određeno osnivanje zapovjedništva zaštite i spašavanja za općinu, za čiji je rad proračunom predviđeno

PLANIRANO	5.000,00 kn
ISPLAĆENO	0,00 kn

**4. Zaštita i spašavanje**

PLANIRANO	6.116,00 kn
ISPLAĆENO	6.155,87 kn

**5. Plan zaštite od požara**

PLANIRANO	5.000,00 kn
ISPLAĆENO	15.000,00 kn

---

<b>Ukupno planirana sredstva:</b>	<b>273.633,00 kn</b>
<b>Ukupno isplaćena sredstva:</b>	<b>284.868,91 kn</b>

**3. PROGRAM U TURIZMU**

Program u turizmu odnosi se na subvencioniranje troškova turističkog prijevoza i turističke signalizacije, radi omogućavanja lakšeg kretanja i upoznavanja gostiju i posjetitelja iz tuzemstva i inozemstva, sa kulturnim, arheološkim, turističkim i povijesnim lokalitetima na području općine, kao i sa ponudom raznih djelatnosti na području Općine Brtonigla.

**1. Subvencioniranje troškova turističkog prijevoza**

PLANIRANO	31.525,00 kn
ISPLAĆENO	1.875,00 kn

**2. Turistička signalizacija**

PLANIRANO	10.000,00 kn
ISPLAĆENO	0,00 kn

---

<b>Ukupno planirana sredstva:</b>	<b>41.525,00 kn</b>
<b>Ukupno isplaćena sredstva:</b>	<b>1.875,00 kn</b>

---

**Točka 10.****4. PROGRAM ZA PODUZETNIŠTVO I OBRITNIŠTVO**

Programom za poduzetništvo i obrtništvo usmjeravalo se subvencioniranje kamata trgovačkim društvima, obrtnicima, zadrugama, profitnim ustanovama, te fizičkim osobama u slobodnim zanimanjima, koji imaju sjedište ili prebivalište na području Općine Brtonigla, čiji se program temeljio na razvoj poljoprivrede, turizma (obiteljski hoteli, pansioni i sl. (kategorizacija po Pravilniku), prijevozna sredstva ili plovila u funkciji turizma), proizvodnih i uslužnih djelatnosti, a i poduzetnicima koji svoju djelatnost obavljaju na području koji je prostorno planskom dokumentacijom predviđeno za proizvodne i poslovne namjene. Kamate za kredite su se subvencionirale za kredite u minimalnom iznosu od 5.000,00 Eur do maksimalnog iznosa od 100.000,00 Eur, izraženo u kunsjoj protuvrijednosti prema srednjem tečaju HNB, u iznosu od 2 postotna poena kamata. Subvencioniranje se odobrava provedbom natječajnog postupka.

U 2016. godini, Općina Brtonigla subvencionirala je tom mjerom ukupno 5 poduzetnika sa područja Općine Brtonigla. U 2016. godini nakon provedenog natječaja za subvencioniranje kamata poduzetništva i obrtništva (KLASA: 302-02/16-20/04 URBROJ: 2105/04-02/01-16-1 od 26.srpnja 2016.god.), Općina Brtonigla odobrila je subvencioniranje kamata za 2 poduzetnika koji su podnijeli svoju prijavu, dok je za 3 poduzetnika obveza subvencioniranja preuzeta proteklih godina.

	<b>PLANIRANO</b>	<b>ISPLAĆENO</b>
<b>Subvencioniranje kamata poduzetništva i obrtništva</b>	50.000,00 kn	38.678,34 kn

Općinski načelnik  
Doriano Labinjan dipl.oec., v.r.



Na temelju članka 35.b Zakona o lokalnoj i područnoj (regionalnoj) samoupravi (NN 33/01, 60/01, 129/05, 109/07, 125/08, 36/09, 36/09, 150/11, 144/12, 19/13, 137/15), čl. 38. i 54. Statuta Općine Brtonigla (Službene novine Općine Brtonigla broj 25/09, 05/12, 3/13, 8/13) te čl. 23. i 24. Poslovnika o radu Općinskog vijeća Općine Brtonigla (Službene novine Općine Brtonigla broj 25/09, 05/12, 3/13 i 08/13), a po razmatranju Polugodišnjeg izvješća rada Općinskog načelnika KLASA: 022-01/17-10/01, URBROJ:2105/04-02-17-1 od 8. veljače 2017. godine, Općinsko vijeće Općine Brtonigla na svojoj 34. sjednici održanoj dana 05.04.2017. godine, donosi sljedeći

## ZAKLJUČAK

### I.

Općinsko vijeće Općine Brtonigla prihvaća Polugodišnji Izvještaj Općinskog načelnika Općine Brtonigla za razdoblje srpanj – prosinac 2016. godine (KLASA: 022-01/17-10/01, URBROJ: 2105/04-02-17-1 od 8. veljače 2017. godine), koji čini sastavni dio ovog Zaključka.

### II.

Ovaj Zaključak stupa na snagu osmog dana od dana objave u Službenim novinama Općine Brtonigla.

KLASA: 022-01/17-10/01  
URBROJ:2105/04-01-17-2  
Brtonigla, 05.04.2017. godine

OPĆINSKO VIJEĆE OPĆINE BRTONIGLA  
Predsjednik Općinskog vijeća  
Ezio Barnaba' v.r.



REPUBLIKA HRVATSKA - REPUBBLICA DI CROAZIA

ISTARSKA ŽUPANIJA - REGIONE ISTRIANA

Općina Brtonigla - Comune di Verteneglio

OPĆINSKI NAČELNIK – IL SINDACO

52474 Brtonigla – Verteneglio, Trg Sv. Zenona / Piazza S. Zenone 1

Tel. & Fax: +385 (0)52 774-174

E-mail: [info@brtonigla-verteneglio.hr](mailto:info@brtonigla-verteneglio.hr)

[www.brtonigla-verteneglio.hr](http://www.brtonigla-verteneglio.hr)

KLASA: 022-01/17-10/01

URBROJ: 2105/04-02-17-1

Brtonigla, 08. veljače 2017.g.

Na temelju članka 54. Statuta Općine Brtonigla (Službene novine Općine Brtonigla broj 25/09, 05/12, 3/13, 8/13), Općinski načelnik Općine Brtonigla donosi

## Polugodišnje izvješće rada Općinskog načelnika

za razdoblje srpanj – prosinac 2016. godine



## Uvod Općinskog načelnika

Poštovani vijećnici Općine Brtonigla,

U izvještajnom razdoblju obavljani su izvršni poslovi iz samoupravnog djelokruga općine koji su zakonom povjereni općinskom načelniku, kao što su upravljanje nekretninama i pokretninama u vlasništvu Općine Brtonigla kao i prihodima i rashodima općine, usmjerenje djelovanja Jedinственоg upravnog odjela Općine u obavljanju poslova iz samoupravnog djelokruga Općine, nadziranje njihovog rada, te izvršavanje drugih poslova u skladu sa Zakonom, Statutom Općine i aktima Vijeća. Provedba navedenih zadaća ostvarena je i na brojnim sastancima i konzultacijama, radnim dogovorima, kroz djelovanje radnih tijela, kroz aktivnosti načelnika, zamjenika načelnika kao i kroz rad Jedinственоg upravnog odjela Općine Brtonigla. Konzultacije su također održane i sa članovima vijeća mjesnih odbora na području Općine Brtonigla.

Sve aktivnosti koje su realizirane tijekom 2016. godine po pitanju infrastrukture i uređenja okoliša, su jako bitne za Općinu Brtonigla, jer daju poseban štih mjestu i na taj se način poboljšava turistička ponuda, a parkovi i dječja igrališta su jako bitni za najmlađe stanovnike. U planu su rekonstrukcije različitih cesta i ulica, gdje su prioritet sigurnost i povećanje standarda građana, a to je ujedno i investicija za turizam kako bi se turisti koji dolaze na ovo područje osjećali ugodnije i ljepše u uređenom okruženju.

Godišnji programi ostvareni su sukladno financijskim mogućnostima te se ulaže veliki trud oko pronalaženja vanjskih alternativnih financiranja.



Područja djelovanja realiziranih aktivnosti tijekom razdoblja srpanj - prosinac 2016. god. odnose se na:

1. Gospodarstvo i turizam;
2. Odgoj, obrazovanje i zdravstvo;
3. Kulturu, zabavu i sport;
4. Komunalne djelatnosti;
5. Upravu i samoupravu.

Općinski načelnik  
Doriano Labinjan, dipl. oec. v.r.

## 1. Gospodarstvo, poljoprivreda i turizam

U drugom semestru 2016. godine, u području **prostornog planiranja**, napravljeno je sljedeće:

30.09.2016. – poslan je zahtjev za izdavanje suglasnosti Ministarstva graditeljstva i prostornog uređenja temeljem članka 108. Zakona o prostornom uređenju (NN 153/13) za Konačni prijedlog Urbanističkog plana uređenja Karigador - UPU 2,

19.10.2016. – objavljeno je Izvješće o javnoj raspravi Urbanističkog plana uređenja naselja Nova Vas – UPU 3,

23.11.2016. - na 31. sjednici Općinskog vijeća usvojena je Odluka o donošenju Urbanističkog plana uređenja građevinskog područja naselja Donji Srbani – UPU 16,

21.12.2016. – završena javna rasprava za Urbanistički plan uređenja turističkog naselja Velika Punta – UPU 30,

21.12.2016. – na 32. sjednici Općinskog Vijeća Općine Brtonigla usvojena Odluka o izradi Urbanističkog plana uređenja građevinskog područja naselja Brtonigla – UPU - u tijeku je izrada Urbanističkog plana uređenja građevinskog područja naselja Kovri.



1,

Za projekt izrade **Izmjena i dopuna Prostornog plana uređenja Općine Brtonigla**,

prema poslanoj prijavi na Natječaj za provedbu podmjere 7.1. "Sastavljanje i ažuriranje planova za razvoj općina i sela u ruralnim područjima i njihovih temeljnih usluga te planova zaštite i upravljanja koji se odnose na lokalitete Natura 2000 i druga područja visoke prirodne vrijednosti", provedba operacije 7.1.1. "Sastavljanje i ažuriranje planova za razvoj jedinica lokalne samouprave" (NN 25/15), odobreni iznos nepovratnih sredstava od **96.000,00 kuna**.

Općina Brtonigla pridružila se projektu **Poboljšanja sustava odvodnje otpadnih voda u aglomeraciji Novigrad**. U



tijeku je priprema projekta za sufinansiranje sredstvima strukturnih fondova EU u svrhu zaštite vodnih resursa Hrvatske kroz poboljšanje sustava vodoopskrbe i integriranih sustava upravljanja otpadnim vodama u Istri, odnosno za sufinansiranje iz europskog Kohezijskog fonda. Za pročišćavanje otpadnih voda sa područja aglomeracije Novigrad odabrana je membranska tehnologija. U ovom projektu je kao krajnji korisnik definiran isporučitelj vodnih usluga 6. Maj odvodnja d.o.o. Umag. Opravdani investicijski troškovi u iznosu od 141.331.005 HRK bez PDV-a, koliko je ukupna vrijednost projekta financirat

će se sredstvima iz programa Kohezijskog fonda u iznosu od 100.285.136,00 HRK, nacionalnim sredstvima (1/3 Ministarstvo poljoprivrede, 1/3 Hrvatske vode te 1/3 proračun lokalne samouprave Brtonigla i Novigrad prema udjelu u investiciji) u iznosu od 41.045.869 HRK, a od toga 2.585.494,00 HRK Općina Brtonigla i 11.096.462,00 HRK Grad Novigrad.

**Aquapark Istralandia – jedan od 5. najboljih aquaparkova u Europi!** Nakon još jedne uspješne turističke sezone iz Barcelone (Španjolska), sa najznačajnijeg europskog sajma atrakcija (EAS 2016) stigla je

vijest da je Aquaparku Istralandia dodijeljena prestižna nagrada za osvojeno 5. mjesto u kategoriji u sklopu koje konkuriraju najbolji aquaparkovi Europe, gdje ih je bilo više od 300. Na European Attraction Show u Barceloni, aquaparku je službeno uručena nagrada „European Star Award 2016 – Europe's Best water parks“. Aquaparku Istralandia u trećoj godini postojanja ovo je već 11. nagrada osvojena na lokalnom, regionalnom, nacionalnom i internacionalnom nivou.



**Podupire se rad Razvojne Agencije Brtonigla d.o.o.**

U sklopu agencije nastavilo se sa aktivnostima koje imaju za cilj promociju autohtonih proizvoda i resursa te su se nastavila istraživanja u svrhu razvoja proizvoda sa brtoniškog područja. Međutim, zbog lošeg rezultata u ostvarenju vlastitih prihoda, planiraju se poduzeti određene korektivne mjere.

**PROJEKT „ČETIRI ZEMLJE – QUATTRO TERRE“: FINALIZIRANI KVASCI**

Razvojna agencija Brtonigle (RAB) u suradnji s talijanskim poduzećem Italiana Biontecnologie u cilju poboljšanja kvalitete vina, nedavno je proizvela autohtoni suhi kvasac *Saccharomyces cerevisiae* izoliran od autohtone sorte Malvazije i Terana. Drugim rječima, po prvi puta u Hrvatskoj su stvoreni autohtoni kvasci od Istarske Malvazije i Terana.

Priveden je kraju još jedan dio velikog projekta „Četiri zemlje – Quattro terre“, u sklopu kojeg su se od 2012. godine izolirali i analizirali selekcionirani kvasci. Za Općinu Brtonigla karakteristično je da se nalazi na „četiri zemlje“, tj. da su svi tipovi tala koji se nalaze u Istri ispremiješani na prostoru općine. To je jedinstveni slučaj u Istri a vjerojatno i šire. Međutim, da bi se te specifičnosti mogle istaknuti i iskoristiti bilo je potrebno ponajprije to sa znanstvene strane utvrditi. Tako je 2010. godine pokrenut projekt pod nazivom ČETIRI ZEMLJE – QUATTRO TERRE, koji ima za cilj valorizirati Malvaziju istarsku i Teran Općine Brtonigla.



Od 2012 god. do 2015 god. u sklopu projekta su se istražile i izolirale varijante autohtonih kvasaca koje su provele alkoholnu fermentaciju do kraja odnosno do suhog vina, te se pratila njihova tipičnost i razvijanje aroma kroz odležavanje vina. Na temelju dobivenih rezultata izdvojio se jedan autohtoni soj Malvazije istarske te jedan autohtoni soj Terana. Napokon će se po prvi puta u Hrvatskoj koristiti kvasci od Istarske Malvazije i Terana u proizvodnji istoimenog vina. Navedeni kvasci su se koristili tijekom vinifikacije berbe 2016. Budući da se radi o novitetu koji je još uvijek u fazi istraživanja, RAB je uključila u istraživanje 10-tak vinara kojima su se nakon anketiranja besplatno dodijelili kvasci. Na kraju vinifikacije očekuje se da će vinska ponuda na tržištu biti bogatija i ukusnija, te da će Malvazija i Teran koji su

nastali u tom procesu imati prepoznatljiv autohtoni okus koji će zadovoljiti i najzahtjevnije vinoljupce. Realizacijom ovog projekta vinari imati će značajnu ekonomsku korist jer će se isticati tipičnost autohtonih istarskih sorata i samim time će vinski podrumi biti konkurentniji u svijetu. Projekt je financiran od strane Općine Brtonigla. Sredstva utrošena za liofilizaciju (pretvaranje kvasaca iz tekućeg u kruto stanje), odnosno za realizaciju studije liofilizacije i liofilizaciju autohtonih kvasaca Malvazije istarske i Terana iznose 91.200.00 kn. Osim navedenog iznosa, za projekt su se još izdvojili troškovi financiranja ugovora sa institucijama koje su bile uključene u to istraživanje – cca 105.000,00 kn.

Nastavlja se **DNK analiza maslinovih stabala radi identifikacije autohtonih sorata maslina.**

**Prikupljanje podataka iz agrometeoroloških stanica** pomoću kojih Poljoprivredna savjetodavna služba priprema upute za intervencije u vinogradima i maslinicima.

Pomoću Agencije za razvoj Brtonigla redovno se objavljuju **obavijesti za vinogradare i za maslinare** na svim oglasnim pločama i na web stranicama, kako bi na vrijeme tretirali svoje nasade i zaštitili ih od štetnih uzročnika bolesti.

Razvojna Agencija Brtonigla također brine o **nabavi sadnog materijala za poljoprivrednike** sa područja općine (lozne cijepove iz Rausceda i masline iz Pescie i Verone).

**Vinarski laboratorij** u sklopu Razvojne Agencije koji se nalazi u zgradi budućeg muzeja vina na adresi Mlinska 2 na raspolaganju je svim vinarima sa našeg područja i nudi svoje usluge po vrlo povoljnim cijenama.

Nastavlja se sa **Programom rješavanja stambenih pitanja po povoljnijim uvjetima** - Sufinanciranje kamata u visini od 2%.

**Sufinanciranje kamatnih stopa u iznosu od 2% za kreditiranje poduzetnika i obrtnika:** u 2016. godini programom je obuhvaćeno 2 korisnika, a to su:

1. SIMBOL obrt za dizajn i promociju, vlasnik Krunoslav Jovičić, iz Brtonigle, za subvencioniranje kamata poduzetništva i obrtništva u iznosu od 2% (dva) posto za poduzetnički kredit – leasing za nabavu stroja Eagle 60 Flatbed UV printer.
2. OPG „VINERINO“, vlasnik Nerino Visintin, iz Brtonigle, za subvencioniranje kamata poduzetništva i obrtništva u iznosu od 2% (dva) posto za poduzetnički kredit za investiciju u sklopu agroturizma – rekonstrukcija postojećeg objekta u smještajne kapacitete.



**Tijekom održavanja pojedinih manifestacija, organizirana vožnja turističkim vlakom** putem kojeg se turistima autokampa Park Umag nudi besplatna vožnja.

**Brtonigla oborila vlastite turističke rekorde.** Dana 08.09.2015. godine u Brtonigli po prvi puta u povijesti ostvareno je polu mijunto noćenje u jednoj turističkoj sezoni, a taj je rekord u 2016. godini postignut 6 dana ranije, tj. 02. rujna. Da je Brtonigla kao turistička destinacija, zanimljiva cijelome svijetu, dokazuje i podatak da su na području Brtonigle prenoćili turisti iz čak 83 različitih zemalja. U zadnjih 10-tak godina, broj noćenja je porastao za više od 2 i pol puta. Rezultat rasta turističkog prometa dolazi zahvaljujući raznim aktivnostima klastera SZ Istre s ciljem dovođenja gostiju u pred sezoni, razvoju turističkih proizvoda te naporima i uloženom trudu svih nositelja turističke ponude na području Brtonigle.




**Brtonigla partner projekta SOCIAL START UPS**, koji je financiran kroz program Europske komisije "ERASMUS+" (Strategic Partnerships for adult education).

Sveukupan iznos projekta: 252.727,00 Eur; za Brtoniglu predviđeno: 37.496,00 Eur. U projektu sudjeluje ukupno 5 partnera.

Cilj projekta je razvoj, ispitivanje i potvrđivanje metodologije učenja odraslih kroz eksperimentiranje rada **Grupe Solidarne Razmjene (G.S.R.)**, odnosno definiranje održivog modela GSR-a, kojim bi se istovremeno zadovoljile potrebe proizvođača i potrošača, kroz participativnog pristupa. Partneri, Tehnološki park 3A i Sveučilište East Anglia, doprinose definiranju tog modela te su osigurali adekvatnu tehničku podršku tijekom faze testiranja, koja je provedena u Italiji, Francuskoj i Hrvatskoj.

U Brtonigli je osnovana Solidarna Grupa za razmjenu ekoloških proizvoda „Kupuj lokalno, jedi zdravo!“, u sklopu koje se mogu otkupiti određeni proizvodi i dogovoriti se sa proizvođačima za tjednu razmjenu. Grupe solidarne razmjene (GSR) su skupine ljudi koje zajedno kupuju i razmjenjuju određene proizvode i/ili usluge. GSR su participativni laboratoriji gdje se izabire “kratak lanac”, odnosno izbacuju se svi posrednici koji inače stoje između proizvođača i potrošača. Unutar grupe potrošači se izravno upoznaju, određuju kriterije funkcioniranja i potom zajedno traže i upoznaju poljoprivrednike i druge proizvođače. Većina ljudi ulaze u grupu ponajprije zbog prilike da dobiju zdravu i sigurnu hranu po prihvatljivoj cijeni a, s druge strane, mogući dogovori koje većina grupa ostvaruje s proizvođačima posebno olakšavaju život malim poljoprivrednicima, koji mogu čak i planirati proizvodnju ovisno o iskazanim interesima potrošača.



U prostorijama Lokalne akcijske grupe „Sjeverna Istra“ održana je **Osnivačka skupština Lokalne akcijske grupe u ribarstvu (LAGUR) „Pinna nobilis“**, čije se sjedište nalazi u Novigradu, na adresi Ulica rijeke Boljunčice 3. Na Osnivačkoj skupštini sudjelovalo je ukupno 13 osnivača – predstavnika javnog, civilnog i gospodarskog sektora ribarstva. Zemljopisno područje djelovanja su Grad Umag, Novigrad, Buje te Općine Brtonigla, Grožnjan i Oprtalj. LAGUR „Pinna nobilis“ je osnovan kao poseban oblik lokalne akcijske grupe specijalizirane za ribarstvo, preradu ribe i marikulture s ciljem preuzimanja uloge nositelja gospodarskog razvoja ribarstva na lokalnom području kroz doprinos stvaranju,

održavanju i poboljšanju radnih mjesta u ribarstvu i doprinos zaštiti i dodavanju vrijednosti ribljim proizvodima. Ovakav oblik udruživanja relevantnih dionika u području ribarstva uobičajen je u Europi gdje postoji više od tristo funkcionalnih LAGUR-a kao nositelja razvitka ribarskog gospodarstva u lokalnoj zajednici.

Dana 19.12.2016. godine u Brtonigli je održana **radionica VODENI EKSTRAKT KOPRIVE – MIT ILI STVARNOST**, u sklopu istoimenog projekta kojeg sufinanciraju Ministarstvo poljoprivrede, Fond za zaštitu okoliša i energetska učinkovitost te Istarska županija. Na radionici su sudjelovali sljedeći stručnjaci koji su sve zainteresirane poljoprivrednike informirali o predmetnoj temi: dr.sc. Smiljana Goreta Ban, dr.sc. Igor Palčić, dr.sc. Igor Pasković, dr.sc. Sara Godena, dr.sc. Marko Černe i dr.sc. Milan Oplanić.



## 2. Odgoj, obrazovanje i zdravstvo



**i talijanskom osnovnom školom.**

Dječji vrtić Kalimero u pedagoškoj godini 2016./2017. radi u sljedećim **odgojnim skupinama**:


- CIPELIĆI (hrvatsko odjeljenje),
- FOLLETTI (talijansko odjeljenje),
- BARBAPAPA'-JASLICE (dvojezično odjeljenje).



Dodijeljene su **stipendije** studentima – 11 je stipendija dodijeljeno studentima za akademsku godinu 2016./2017.

Podupire se **rad Odbora za zdravstvo, socijalnu skrb, školstvo i kulturu**. Među aktivnostima koje se provode po Socijalnom programu za namirenje troškova za socijalno ugrožene obitelji od 07. do 12. mjeseca 2016. godine može se navesti da je dodijeljeno **7 jednokratnih novčanih pomoći**, ukupne vrijednosti 8.100,00 kn; 11 je korisnika **oslobođeno od plaćanja komunalne naknade** za cijelu 2016. godinu;

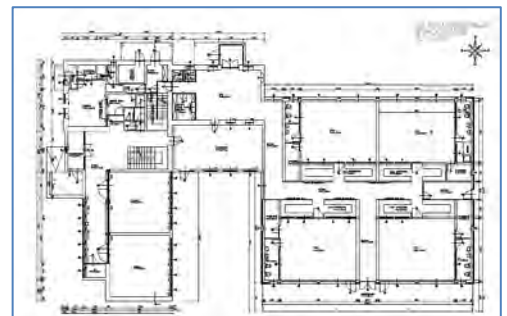
tijekom blagdanskog razdoblja dodijeljeno je **49 poklon bonova** u vrijednosti od 300,00 kuna za kupnju živežnih namirnica i higijenskih potrepština; financiralo se **13 poklon paketa** za štitićenike domova sa područja Općine Brtonigla u pojedinoj vrijednosti od 1.300,00 kn; financirali su se i **božićni darovi** u pojedinačnoj vrijednosti od 100,00 kn za 32 učenika nižih razreda sa područja Općine Brtonigla upisani u talijanskoj i hrvatskoj školi u Bujama; povodom obilježavanja dana Sv. Nikole djeca koja su upisana u dječji vrtić „Kalimero“ – Scuola d'infanzia „Calimero“ u Brtonigli, dobili su **dar – poklon paket** vrijednosti od 10,00 kn; povodom obilježavanja božićnih i novogodišnjih blagdana u 2016. godini, za djecu koja su upisana u Dječji vrtić „Kalimero“ – Scuola d'infanzia „Calimero“ u Brtonigli, kao i za djecu koja nisu upisana u navedenoj ustanovi od 2. do 6. godine starosti te imaju prebivalište na području Općine Brtonigla, financirani su **prigodni paketi** u vrijednosti od 120,00 kn; plaćena je **subvencija za boravak u vrtiću** za 1 korisnika; jednom studenu daje na **novčanu potporu za studente** u mjesečnom iznosu od 700,00 kn, za tekuću akademsku godinu.



U drugoj polovici 2016. god. dodijeljene su **8 pomoći za novorođenčad**.

**Subvencije za učenike:** za nabavu školskih udžbenika, subvenciju dobilo 23 učenika od 1. do 4. razreda osnovnih područnih škola u Brtonigli (talijanska i hrvatska).

Izrađena je **projektna dokumentacija za dogradnju dječjeg vrtića u Brtonigli**. Dokumentaciju pripremila poduzeće Lemex d.o.o.; ishodena je građevinska dozvola. Za navedeni je projekt također izrađena studija izvodljivosti, riješeni su imovinsko-pravni odnosi nad zemljištem na kojemu će se vršiti proširenje te je projekt spreman za prijavu na EU Fond za ruralni razvoj, podmjera 7.4. „Ulaganja u uspostavu, poboljšanje ili



širenje lokalnih temeljnih usluga za ruralno stanovništvo, uključujući slobodno vrijeme i kulturne aktivnosti te povezanu infrastrukturu“.



I ove je godine **Općina Brtonigla nagradila najvrijednije učenike** sa općinskog područja, a to su bili: Maja Kelava, koja je završila II. razred Pazinskog kolegija s odličnim uspjehom (nagrada u iznosu od 1200 kuna), te Tina Sirotić, Antonio Kelava, Chiara Cigui i Erika Paoletić koji su završili cijeli ciklus osnovnoškolskog obrazovanja sa odličnim uspjehom (nagrada u pojedinačnom iznosu od 700 kuna). Odličnim su učenicima, osim novčanih nagrada, dodijeljene i besplatne ulaznice za obližnji vodeni park Istralandia.

### **3. Kultura, zabava i sport**

U tijeku je priprema projekta **ARHEOLOŠKI PARK SANTI QUARANTA**.

Od samog početka 2016. godine, a radi prijave projekta „Arheološki park Santi Quaranta“ na EU fondove, odrađene su sljedeće investicije:

1. sa Uredom ovlaštene arhitectice Jadranke Drempetić iz Poreča sklopljen je Ugovor o izradi projektne dokumentacije za projekt „Arheološki park Santi Quaranta“, odnosno stavaka prema sljedećem opisu:

- Konzervatorska podloga za zonu kaštela Sv. Juraj s neophodnim sondiranjem terena unutar bedema;
- Projektna dokumentacija za sanaciju kaštela Sv. Juraj (arhitektonski i konstruktivni projekt);
- Nužni radovi i pripreme radnje u cilju istraživanja i prezentacije pećine Sv. Juraj, u suradnji i uz odobrenje Konzervatorskog odjela u Puli;
- Idejni projekt za planirane građevine, prateće sadržaje, opremu i putove za siguran obilazak arheološkog parka Santi Quaranta;
- Analiza upravljanja spomenikom za arheološki park Santi Quaranta.

Iznos: bez PDV-a 187.000,00 kn, sa PDV-om 233.750,00 kn.



2. Sa poduzećem VEKTRA d.o.o. iz Varaždina, sklopljen je Ugovor o izradi arhitektonskog snimka kaštela Sv. Juraj u sklopu projekta „Arheološki park Santi Quaranta“, odnosno stavaka prema sljedećem opisu:

- Geodetska izmjera i 3D lasersko skeniranje kaštela Sv. Juraj,
- Arhitektonski snimak postojećeg stanja (tlocrti, pogledi, presjeci),
- Izrada ortofoto snimaka zidova.

Iznos: bez PDV-a 69.500,00, sa PDV-om 86.875,00 kn kn.



3. Sa poduzećem AMBIJENTI d.o.o. iz Čakovca sklopljen je Ugovor o čišćenju vegetacije na lokaciji planiranog Arheološkog parka Santi Quaranta, odnosno vršenje sljedećih usluga:

- Raščišćavanje makije i gustiša.
- Sječa visokog i niskog raslinja.
- Košnja trave.
- Sakupljanje, utovar i zbrinjavanje otpiljenog raslinja.

Iznos: bez PDV-a 96.000,00 kn, sa PDV-om 120.000,00 kn.

Prostor budućeg arheološkog parka, po završetku radova, ostao je u urednom stanju kako bi se nesmetano izradila projektna dokumentacija lokaliteta. Sva ugovorena projektna dokumentacija

je dovršena i dostavljena Općini Brtonigla tijekom ljetnih mjeseci 2016. godine. Sve su se aktivnosti vodile u suradnji i uz nadzor Konzervatorskog odjela u Puli, kojima su također dostavljeni Konzervatorski elaborat i idejni projektni na izdavanje mišljenja.

U Memorijalnoj galeriji Aleksandar Rukavina u Brtonigli, održana je **samostalna izložba Mirande Legović „VRLI NOVI SVIJET“**. Otvorenje izložbe bilo je 16. rujna 2016. godine.



Podupire se rad **Predtakmičara N.K. Brtonigla-Nova Vas**.

Institucije koje djeluju na području Općine Brtonigla uzele su u **najam kombi za prijevoz putnika** (za najviše 9 osoba), za razne potrebe istih. Mjesečni je najam iznosio 8.676,58 kuna (PDV uključen), te je trošak podijeljen kako slijedi:

- Zajednica Talijana Općine Brtonigla – 12%,
- Zajednica Talijana Nova Vas – 5%,
- Nogometni Klub Brtonigla – Nova Vas – 10%,
- Razvojna Agencija Brtonigla d.o.o. – 12%.



## **Organizacija i potpora manifestacijama**

- U BOJAMA TRADICIJE – ŽETVENE SVEČANOSTI, Brtonigla (08.07.2016.)
- CARIGADOR FISH FEST, Karigador (22.07.2016.)
- FEŠTA GOSPE LURDSKE, Radini (23.- 24.07.2016.)
- 16. BICIKLIJADA RADINI (24.07.2016.)
- VEČERI KARIGADORA (30 - 31.07.2016.)
- FEŠTA SVETOG LOVRE, Nova Vas (06. - 07.08.2016.)

- ZVJEZDANI KALEŽI - CALICI DI STELLE, Brtonigla (10.08.2016.)
- FEŠTA SV. ROKA, Brtonigla (14. - 16.08.2016.)
- SAN ROCCO BIKE, Brtonigla (15.08.2016.)
- KARIGADOR FISH FEST, Karigador (19.08.2016.)
- 14. DANI GLJIVA, Brtonigla (29.-30.10.2016.)
- BOŽIČNI SAJAM, Brtonigla (10. - 11.12.2016.)



## 4. Komunalna djelatnost

U izvještajnom razdoblju, odnosno tijekom druge polovice 2016. godine nastavilo se s ulaganjem u infrastrukturu i uređenjem okoliša u cilju povećanja kvalitete života građana Brtonigle i uljepšavanja općinskog teritorija u vidu razvoja turističke destinacije.



**Fasada crkve sv. Roka u suradnji sa Župom.** Sanirana je fasada na crkvi Sv. Roka u naselju Brtonigla. Investitor bila je Župa Brtonigle. Vrijednost radova je 35.000,00 kn bez PDV-a, od čega je općina sufinancirala 25.000,00 kuna. Izvođač radova bio je Medo d.o.o. iz Radina (Brtonigla). Radovi su dovršeni početkom 8. mjeseca.

**Sanacija spomenika na Trgu Mazzini.** Izvršena je sanacija i uređenje spomenika na trgu Mazzini, u centru naselja Brtonigla. Radovi su ugovoreni i izvođeni od strane građevinskog obrta RUŽIĆ iz Brtonigle. Vrijednost radova: 43.094,42 kuna. Radovi su dovršeni u drugoj polovici 7. mjeseca.

**Uređenje parka u Novoj Vasi.** U centru naselja Nova Vas uređen je park te su montirane sve sprave za djecu i pušten je u funkciju. Nabava ograde je ugovorena sa tvrtkom Metallum d.o.o. iz Pićana za iznos od 15.145,20 bez PDV-a, a preparni su radovi izvedeni u drugoj polovici 7. mjeseca. Izradu temelja za postavu dječjeg igrališta sa spravama odradio je građevinski obrt SIROTIĆ MIRAN iz Brtonigle, za iznos od 2.500,00 kn + PDV – radovi su odradjeni u drugoj polovici 8. mjeseca. Nabava, dobava i ugradnja rekvizita za dječje igralište ugovorene su sa poduzećem Vojtek d.o.o. iz Belog Manastira za iznos od 20.500,00 kn.



**Igralište u velikom parku u naselju Brtonigla:** izvršena je u potpunosti sanacija dječje sprave igrališta „Mario“ te je isti vraćen i postavljen za uporabu te su postavljene i klupe za sjedenje.




**Nastavak izgradnje GMU 1 u naselju Karigador.** Nastavlja se izgradnja glavne mjesne ulice u naselju Karigador. Radove će izvoditi poduzeće Ceste d.o.o. iz Pule. Dana 29. kolovoza 2016. godine donesena je odluka o odabiru ponude u otvorenom postupku javne nabave za izvođenje javnih radova nastavaka izgradnje prometne mreže stambenih ulica i parkirališta sa pratećom infrastrukturom u naselju Karigador, s ponuđenom najnižom cijenom bez PDV-a u iznosu od 1.328.808,93 kn odnosno s ukupnom najnižom cijenom sa PDV-om u iznosu 1.661.011,16 kn. Investicija obuhvaća izgradnju prometnice sa parkiralištem i svom pratećom infrastrukturom oborinskom odvodnjom, javnom rasvjetom i priključcima na vodovodnu mrežu, fekalnu kanalizaciju i nisko naponsku mrežu.

**Sanacija krova na staroj školi u Novoj Vasi.** Završeni su radovi na sanaciji krova na zgradi nekadašnje škole u Novoj Vasi. Izvođač radova bio poduzeće Pro Grad Inženjering d.o.o. iz Umaga, a vrijednost ugovorenih radova je 182.017,13 kn + PDV.

**Rekonstrukcija ceste Brtonigla- Nova Vas (ŽUC).** Izvedeni su radovi rekonstrukcije I. faze djela Županijske ceste 50042 Brtonigla – Nova Vas, u suradnji sa Županijskom upravom za ceste. Ukupna vrijednost izvedenih radova je 642.350,94 kn sa uključenim PDV-om gdje je Općina Brtonigla sufinancirala radove u iznosu od 200.000,00 kn sa PDV-om. Izvođač radova: Istarske ceste Pula.






**Uređenje staze na mjesnom groblju Brtonigla.** Odrađeni su radovi na uređenju staze na mjesnom groblju Brtonigla i postavljeni su tlakovci na površini od 550.00 m<sup>2</sup> na novo uređenim stazama. Vrijednost ugovorenih radova je 69.476,00 kn sa uključenim PDV-om. Izvođač radova je Ružić j.d.o.o. iz Brtonigle.

**Sanacija ceste Nova Vas – TP Žmergo.** Odrađena je sanacija prometnice od spoja ceste Nova Vas ŽLc 50042 do TP Žmergo. Vrijednost ugovorenih radova je 266.103,85 + PDV. Investicija je financirana od strane investitora temeljem čl. 167. Zakona o prostornom uređenju. Izvoditelj radova je bilo poduzeće Ekspert Gradnja iz Buzeta.


**Sanacija crkvice na groblju Brtonigla.** U postupku je izrada dokumentacije za sanaciju Crkve Gospe Nogaredske na groblju u Brtonigli. Izrađen je arhitektonski snimak postojećeg stanja sa prijedlogom sanacije, koji je predan nadležnom Konzervatorskom odjelu na izdavanje uvjeta. Dokumentaciju odradilo poduzeće B&V inženjering iz Umaga.



**Uređenje parkića kod crkve Sv. Zenona i postava sjenice.** Odrađena je podloga od štampanog betona u parku kod crkve Sv. Zenona u naselju Brtonigla. Radove izvodio "EKSPERT GRADNJA d.o.o." iz Buzeta, te je postavljena drvena sjenica od strane Istragarden." Debi Grupa d.o.o. iz Pule. Nakon postave sjenice montirale su se klupe i stol od strane Vojtek d.o.o. iz Belog Manastira.

#### **Uređenje platoa na nogometnom igralištu NK Brtonigla - Nova Vas.**

Odrađeno je uređenje platoa ispred svlačionica na nogometnom igralištu NK Brtonigla – Nova Vas od strane „CIVITAN COLORI d.o.o.“ iz Brtonigle, za ponuđenu cijenu u iznosu od 15.180,00 kn bez PDV-a.



**Sanacija javnih površina.** Odrađena je sanacija pristupne rampe kod kuće gosp. Vilima Belovića; također odrađena je sanacija prometnice kod marketa Primizia u Bunarskoj ulici; odrađena je sanacija pristupe rampe kod groblja u Brtonigli sa glavne ceste te je odrađena i pristupna rampa u naselju Karigador, a sve radove je izvodilo poduzeće „ISTARSKE CESTE d.o.o.“ iz Pule.

**Nabava novih tuševa za plažu u Karigadoru.** Zamijenjen dotrajali sanitarni sadržaj na plaži u Karigadoru sa 3 nova tuša od inoxa sa fleksibilnim crijevom, koji su prilagođeni za osobe s invaliditetom. Izvršena je nabava tuševa (3 komada) i izvršene su usluge montaže tuša na prethodno postavljenu anker ploču (od strane poduzeća A.T.L. d.o.o. iz Motovuna) te je izvršena usluga postavljanja novih tuševa (3) na javnoj plaži u Karigadoru (obrt Patrik Vodoinstalacije iz Brtonigle). Sveukupni iznos investicije sa PDV-om: 31.590,00 kn. Istarska županija, putem Programa poticanja uređenja plaža u 2016. godini TURIZAM BEZ BARIJERA, općini dodijelila 15.795,00 kn, odnosno 50% cjelokupne investicije, za navedeni projekt.



**Uređenje poslovnog prostora na Trgu Sv. Zenona u Brtonigli.** Radovi adaptacije prostora iznosili su 23.484,38 kuna sa PDV-om, dok je za nabavu nove stolarije izdvojeno 11.341,64 kuna sa PDV-om. Od početka veljače 2017. godine u poslovni prostor svoju djelatnost obavlja STUDIO ARCUS d.o.o., korisnik s kojim je sklopljen ugovor o zakupu.



**Vlastiti Pogon** djeluje unutar Jedinственоg upravnog odjela Općine Brtonigla, a njegov rad organizira i vodi Upravitelj vlastitog pogona.

Vlastiti pogon Općine Brtonigla obavlja sljedeće komunalne djelatnosti:

- Održavanje čistoće,
- Održavanje javnih površina i nerazvrstanih cesta,
- Održavanje groblja,
- Tržnice na malo,
- Održavanje javnih fontana, vodoskoka, česmi i slično,
- Čišćenje morske obale i priobalnog mora,
- Održavanje i uređenje javnih mjesnih plaža,
- Blagdanska dekoracija sjedišta Općine i naselja na području Općine Brtonigla s isticanjem zastava,
- Organiziranje i reguliranje prometa u mirovanju,
- Održavanje spomenika i spomen obilježja,
- Uklanjanje protupravno postavljenih predmeta, osiguranje radova održavanja i sprječavanja nezakonitog djelovanja na javnim površinama,
- Javno oglašavanje, te održavanje i dopuna postojećih i izrada i ugradnja novih izložaka (panoa),
- Uređenje i održavanje okoliša škola i dječjeg vrtića,
- Održavanje javnih sportskih terena,
- Označavanje naselja, ulica, obale, trgova i zgrada,
- Zimsko čišćenje nerazvrstanih cesta,
- Saniranje i zatvaranje ilegalnih odlagališta,
- Nabava materijala i opreme za male komunalne poslove po mjesnim odborima,
- Održavanje bike staza,
- Održavanje okoliša lokaliteta arheoloških i prirodnih znamenitosti,
- Prikupljanje, odvoz i odlaganje krupnog otpada s javnih površina.

Vlastiti pogon je 100 %-tnim udjelom u vlasništvu Općine Brtonigla.



## 5. Općinska uprava

Vijesti o glavnim aktivnostima objavljuju se u mjesečniku **“Bujština”** te javljanjem na lokalnom radiju **Eurostar** ponedjeljkom ujutro.



**Web stranicom Općine Brtonigla** omogućen je pristup mnogobrojnim informacijama koje se odnose na rad i aktivnosti općinske uprave.

Nastavlja se **međunarodna suradnja sa partnerskim gradovima** kao što su Ravenna (IT), Noci (IT), San Dorligo della Valle (IT), Russi (IT), Greve in Chianti (IT), Postojna (SI) i mnogi drugi...

Nastavlja se podržavati **rad Agencije lokalne demokracije i voluntera** koji dolaze u Brtoniglu putem programa European Voluntary Service (EVS).



Građanima Brtonigle, u organiziranju je terminima, na raspolaganju **mobilni šalterski ured Ministarstva unutarnjih poslova RH**. Građani mogu koristiti usluge mobilnog šalterskog ureda radi obavljanja poslova prijavištva, matičnog broja građana, izdavanja osobnih iskaznica, putovnica, vozačkih dozvola i registracije vozila.

## Financijsko korištenje Proračunske stavke zaliha načelnika

U razdoblju od 01. srpnja do 31. prosinca 2016. godine, iz Proračuna Općine Brtonigla za 2016. godinu, za stavku pozicija br. 326, podpozicija br. 1 – Sredstva izdvojena za proračunsku zalihu (38319 – Ostale naknade šteta pravnim i fizičkim osobama), utrošena su sljedeća sredstva:

1. Donacija sredstava Meritum komunikacije d.o.o., odnosno otkupa donatorskog paketa 2 (12 ulaznica za humanitarni koncert Jose' Carrerasa za zdravlje djece, za donacije za dječji odjel KBC Rijeka i Rehabilitacijski centar Veruda u Puli), na temelju pristigle Ponude za donaciju i temeljem Odluke o donaciji KLASA: 421-01/16-10/20, URBROJ: 2105/04-02/01-16-3 od 21.07.2016. godine.

Iznos: 4.000,20 kuna

2. Donacija sredstava Institutu za poljoprivredu i turizam iz Poreča, radi sufinanciranja istraživanja „Utjecaj folijarne ishrane masline na bioaktivne komponente lista“ na temelju pristigle zamolbe za donaciju i temeljem Odluke o donaciji KLASA: 421-01/16-10/23, URBROJ: 2105/04-02/01-16-2 od 07.10.2016. godine.

Iznos: 5.500,00 kuna

3. Donacija financijske pomoći Boćarskom klubu osoba s invaliditetom Istarske županije „Istrijana“ iz Pule, za organizaciju i provedbu Prvenstva Hrvatske u boćanju za osobe sa invaliditetom koje je održano 12. studenog 2016. godine u Puli, na temelju pristigle zamolbe za donaciju i temeljem Odluke o donaciji KLASA: 421-01/16-10/28, URBROJ: 2105/04-02/01-16-2 od 13.10.2016. godine.

Iznos: 500,00 kuna

4. Donacija sredstava Udruzi hrvatskih branitelja domovinskog rata iz Umaga, za organizaciju obilježavanja 25-te obljetnice ustroja 154. brigade koja je održana dana 03. prosinca 2016. godine u Pazinu, na temelju pristigle zamolbe za donaciju i temeljem Odluke o donaciji KLASA: 421-01/16-10/29, URBROJ: 2105/04-02/01-16-2 od 25.10.2016. godine.

Iznos: 500,00 kuna

5. Donacija sredstava Centru za socijalnu skrb Buje – Centro di assistenza sociale di Buie, za realizaciju projekta „Unapređivanje infrastrukture centara za socijalnu skrb kao podrška procesu deinstitucionalizacije – faza 1, na temelju pristigle zamolbe za donaciju i temeljem Odluke o donaciji KLASA: 421-01/16-10/30, URBROJ: 2105/04-02/01-16-2 od 10.11.2016. godine.

Iznos: 1.000,00 kuna

6. Godišnja isplata dara djetetu do 15 godina života službenici Moreni Brečević Štifanić iz Poreča, na temelju pristiglog zahtjeva i temeljem Odluke KLASA: 120-08/16-80/01, URBROJ: 2105-04-02/01-16-2 od 30.11.2016. godine.

Iznos: 600,00 kuna

7. Donacija sredstava Općinskom sudu u Puli – Pola, za potrebe podmirenja troškova nabave opreme i uređenja zgrade Općinskog suda u Puli – Pola, Stalna služba u Bujama-Buie, na temelju pristigle zamolbe i temeljem Ugovora o donaciji KLASA: 421-01/16-10/33, URBROJ: 2105-04-02/01-16-3 od 14.12.2016. godine.

Iznos: 5.000,00 kuna

Sveukupno: 17.100,20 kuna.



REPUBLIKA HRVATSKA  
ISTARSKA ŽUPANIJA  
OPĆINA BRTONIGLA

Na temelju članka 39. Zakona o proračunu ("Narodne novine" broj 87/08, 136/12 i 15/15) i članka 38. Statuta Općine Brtonigla (Službene novine 25/09,5/12.3/13 i 8/13), Općinsko vijeće Općine Brtonigla na svokoj 34. sjednici održanoj dana 05.04.2017. godine donosi

## PRVE IZMJENE I DOPUNE PLANA PRORAČUNA OPĆINE BRTONIGLA ZA 2017. GODINU

### I. OPĆI DIO

#### Članak 1.

Ovom Odlukom utvrđuje se izmjena i dopuna proračuna Općine Brtonigla za 2017. godinu

	Plan proračuna 2017.	Povećanje / smanjenje	I. Rebalans 2017.	Projekcija za 2018 - Plan 2017.	Projekcija za 2019. - Plan 2017.
	1	2	3	4	5
<b>A. RAČUNA PRIHODA I RASHODA</b>					
Prihodi poslovanja	16.638.587,00	377.000,00 kn	17.015.587,00	15.137.739,34	14.586.309,39
Prihodi od prodaje nefinancijske imovine	4.565.191,00	535.302,83 kn	5.100.493,83	4.568.191,00	4.588.191,00
<b>UKUPNO PRIHODA</b>	<b>21.203.778,00</b>	<b>912.302,83 kn</b>	<b>22.116.080,83</b>	<b>19.705.930,34</b>	<b>19.174.500,39</b>
Rashodi poslovanja	8.448.623,00	86.302,83 kn	8.534.925,83	7.722.890,34	7.692.411,47
Rashodi za nabavu nefinancijske imovine	17.423.330,00	826.000,00 kn	18.249.330,00	16.651.215,00	16.426.215,00
<b>UKUPNO RASHODA</b>	<b>25.871.953,00</b>	<b>912.302,83 kn</b>	<b>26.784.255,83</b>	<b>24.374.105,34</b>	<b>24.118.626,47</b>
<b>RAZLIKA VIŠAK/MANJAK</b>	<b>-4.668.175,00</b>	<b>0,00 kn</b>	<b>-4.668.175,00</b>	<b>-4.668.175,00</b>	<b>-4.944.126,08</b>
<b>B. RAČUNA FINANCIRANJA</b>					
Primici od financijske imovine i zaduživanja	5.568.175,00	0,00 kn	5.568.175,00	5.568.175,00	5.568.175,00
Izdaci za financijsku imovinu i otplate zajmova	0,00	0,00 kn	0,00	0,00	0,00
<b>NETO FINANCIRANJE</b>	<b>5.568.175,00</b>	<b>0,00 kn</b>	<b>5.568.175,00</b>	<b>5.568.175,00</b>	<b>5.568.175,00</b>
<b>C. RASPOLOŽIVIH SREDSTAVA IZ RASPOLOŽIVIH SREDSTAVA IZ PRETHODNIH GODINA</b>	<b>-900.000,00</b>	<b>0,00 kn</b>	<b>-900.000,00</b>	<b>-900.000,00</b>	<b>-624.048,92</b>
<b>VIŠAK/MANJAK + NETO FINANCIRANJE + RASPOLOŽIVA SREDSTVA IZ PRETHODNIH GODINA</b>	<b>0,00</b>	<b>0,00 kn</b>	<b>0,00</b>	<b>0,00</b>	<b>0,00</b>

#### Članak 2.

Proračun Općine Brtonigla za 2016. godinu u ukupnom iznosu od 26.661.953,00 kn u prihodnom i rashodnom djelu povećava se za 912.302,83 kn.

REPUBLIKA HRVATSKA  
ISTARSKA ŽUPANIJA  
OPĆINA BRTONIGLA

## PRVE IZMJENE I DOPUNE PLANA PRORAČUNA OPĆINE BRTONIGLA ZA 2017. GODINU

### A. RAČUN PRIHODA I RASHODA (PRIHODI)

Račun/ Pozicija	Opis	Plan proračuna 2017.	Povećanje/ smanjenje (5-3)	I. Rebalans 2017.	Projekcija za 2018 - Plan 2017.	Projekcija za 2019. - Plan 2017.	Indeks 5/3
1	2	3	4	5	6	7	8
<b>6</b>	<b>Prihodi poslovanja</b>	<b>16.638.587,00</b>	<b>377.000,00</b>	<b>17.015.587,00</b>	<b>15.137.739,34</b>	<b>14.586.309,39</b>	<b>1,02</b>
<b>61</b>	<b>Prihodi od poreza</b>	<b>4.670.400,00</b>	<b>-23.000,00</b>	<b>4.647.400,00</b>	<b>4.330.000,00</b>	<b>4.330.423,00</b>	<b>1,00</b>
611	Porez i prirez na dohodak	1.580.400,00	0,00	1.580.400,00	1.400.000,00	1.400.423,00	1,00
613	Porezi na imovinu	2.810.000,00	0,00	2.810.000,00	2.760.000,00	2.760.000,00	1,00
614	Porezi na robu i usluge	280.000,00	-23.000,00	257.000,00	170.000,00	170.000,00	0,92
<b>63</b>	<b>Pomoći iz inozemstva (darovnice) i od subjekata unutar općeg proračuna</b>	<b>3.625.483,53</b>	<b>300.000,00</b>	<b>3.925.483,53</b>	<b>2.428.436,00</b>	<b>2.172.534,00</b>	<b>1,08</b>
632	Pomoći od međunarodnih organizacija te institucija i tijela EU	1.654.613,00	0,00	1.654.613,00	1.174.534,00	1.174.534,00	1,00
633	Pomoći iz proračuna	1.722.870,53	300.000,00	2.022.870,53	1.005.902,00	750.000,00	1,17
635	Pomoći izravnanja za decentralizirane funkcije	248.000,00	0,00	248.000,00	248.000,00	248.000,00	1,00
<b>64</b>	<b>Prihodi od imovine</b>	<b>1.258.000,00</b>	<b>0,00</b>	<b>1.258.000,00</b>	<b>1.246.600,00</b>	<b>1.246.600,00</b>	<b>1,00</b>
641	Prihodi od financijske imovine	40.000,00	0,00	40.000,00	40.000,00	40.000,00	1,00
642	Prihodi od nefinancijske imovine	1.218.000,00	0,00	1.218.000,00	1.206.600,00	1.206.600,00	1,00
<b>65</b>	<b>Prihodi od upravnih i administrativnih pristojbi, pristojbi po posebnim propisima i naknada</b>	<b>6.634.703,47</b>	<b>100.000,00</b>	<b>6.734.703,47</b>	<b>6.682.703,34</b>	<b>6.386.752,39</b>	<b>1,02</b>
651	Upravne i administrativne pristojbe	775.000,00	0,00	775.000,00	775.000,00	775.000,00	1,00
652	Prihodi po posebnim propisima	531.000,00	0,00	531.000,00	529.000,00	529.000,00	1,00
653	Komunalni doprinosi i naknade	5.328.703,47	100.000,00	5.428.703,47	5.378.703,34	5.082.752,39	1,02
<b>66</b>	<b>Prihodi od prodaje proizvoda i robe te pruženih usluga i prihodi od donacija</b>	<b>450.000,00</b>	<b>0,00</b>	<b>450.000,00</b>	<b>450.000,00</b>	<b>450.000,00</b>	<b>1,00</b>
663	Donacije od pravnih i fizičkih osoba izvan opće države	450.000,00	0,00	450.000,00	450.000,00	450.000,00	1,00

## PRVE IZMJENE I DOPUNE PLANA PRORAČUNA OPĆINE BRTONIGLA ZA 2017. GODINU

### A. RAČUN PRIHODA I RASHODA (PRIHODI)

Račun/ Pozicija	Opis	Plan proračuna 2017.	Povećanje/ smanjenje (5-3)	I. Rebalans 2017.	Projekcija za 2018 - Plan 2017.	Projekcija za 2019. - Plan 2017.	Indeks 5/3
1	2	3	4	5	6	7	8
<b>7</b>	<b>Prihodi od prodaje nefinancijske imovine</b>	<b>4.565.191,00</b>	<b>535.302,83</b>	<b>5.100.493,83</b>	<b>4.568.191,00</b>	<b>4.588.191,00</b>	<b>1,12</b>
<b>71</b>	<b>Prihodi od prodaje neproizvedene</b>	<b>4.115.191,00</b>	<b>535.302,83</b>	<b>4.650.493,83</b>	<b>4.098.191,00</b>	<b>4.118.191,00</b>	<b>1,13</b>
711	Prihodi od prodaje materijalne imovine - prirodnih bogatstava	4.115.191,00	535.302,83	4.650.493,83	4.098.191,00	4.118.191,00	1,13
<b>72</b>	<b>Prihodi od prodaje proizvedene dugotrajne imovine</b>	<b>450.000,00</b>	<b>0,00</b>	<b>450.000,00</b>	<b>470.000,00</b>	<b>470.000,00</b>	<b>1,00</b>
721	Prihodi od prodaje građevinskih objekata	450.000,00	0,00	450.000,00	470.000,00	470.000,00	1,00
<b>8</b>	<b>Primici od financijske imovine i zaduživanja</b>	<b>5.568.175,00</b>	<b>0,00</b>	<b>5.568.175,00</b>	<b>5.568.175,00</b>	<b>5.568.175,00</b>	<b>1,00</b>
<b>84</b>	<b>Primici od zaduživanja</b>	<b>5.568.175,00</b>	<b>0,00</b>	<b>5.568.175,00</b>	<b>5.568.175,00</b>	<b>5.568.175,00</b>	<b>1,00</b>
844	Primljeni krediti i zajmovi od kreditnih i ostalih financijskih institucija izvan javnog sektora	5.568.175,00	0,00	5.568.175,00	5.568.175,00	5.568.175,00	1,00
	<b>UKUPNO</b>	<b>26.771.953,00</b>	<b>912.302,83</b>	<b>27.684.255,83</b>	<b>25.274.105,34</b>	<b>24.742.675,39</b>	<b>1,03</b>

REPUBLIKA HRVATSKA  
ISTARSKA ŽUPANIJA  
OPĆINA BRTONIGLA

**PRVE IZMJENE I DOPUNE PLANA PRORAČUNA OPĆINE BRTONIGLA ZA 2017. GODINU**

C. RASPOLOŽIVA SREDSTVA

Račun/ Pozicija	Opis	Plan proračuna 2017.	Povećanje/ smanjenje (5-3)	I. Rebalans 2017.	Projekcija za 2018 - Plan 2017.	Projekcija za 2019. - Plan 2017.	Indeks 5/3
1	2	3	4	5	6	7	8
<b>9</b>	<b>Vlastiti izvori</b>	<b>-900.000,00</b>	<b>0,00</b>	<b>-900.000,00</b>	<b>-900.000,00</b>	<b>-624.048,92</b>	<b>1,00</b>
<b>92</b>	<b>Rezultat poslovanja</b>	<b>-900.000,00</b>	<b>0,00</b>	<b>-900.000,00</b>	<b>-900.000,00</b>	<b>-624.048,92</b>	<b>1,00</b>
922	Višak/manjak prihoda	-900.000,00	0,00	-900.000,00	-900.000,00	-624.048,92	1,00
	<b>UKUPNO</b>	<b>-900.000,00</b>	<b>0,00</b>	<b>-900.000,00</b>	<b>-900.000,00</b>	<b>-624.048,92</b>	<b>1,00</b>

REPUBLIKA HRVATSKA  
ISTARSKA ŽUPANIJA  
OPĆINA BRTONIGLA

PRVE IZMJENE I DOPUNE PLANA PRORAČUNA OPĆINE BRTONIGLA ZA 2017. GODINU

II. POSEBNI DIO

Račun/ Pozicija	Opis	Plan proračuna 2017.	Povećanje/ smanjenje (5-3)	I. Rebalans 2017.	Projekcija za 2018 - Plan 2017.	Projekcija za 2019. - Plan 2017.	Indeks 5/3
1	2	3	4	5	6	7	8
<b>RAZDJEL</b>	<b>JEDINSTVENI UPRAVNI ODJEL</b>	<b>25.749.956,00</b>	<b>912.302,83</b>	<b>26.662.258,83</b>	<b>24.252.107,87</b>	<b>23.996.629,00</b>	<b>1,04</b>
001							
<b>GLAVA</b>	<b>JEDINSTVENI UPRAVNI ODJEL</b>	<b>24.331.156,00</b>	<b>912.302,83</b>	<b>25.243.458,83</b>	<b>22.907.227,87</b>	<b>22.651.749,00</b>	<b>1,04</b>
00101							
<b>Program</b>	<b>MJERE I AKTIVNOSTI ZA OSIGURANJE</b>	<b>2.860.943,00</b>	<b>0,00</b>	<b>2.860.943,00</b>	<b>2.666.993,00</b>	<b>2.666.993,00</b>	<b>1,00</b>
1001	<b>RADA IZ DJELOKRUGA JEDINSTVENOG UPRAVNOG ODJELA</b>						
<b>A100101Akt.</b>	<b>ADMINISTRATIVNO, TEHNIČKO I STRUČNO OSOBLJE</b>	<b>1.541.527,00</b>	<b>0,00</b>	<b>1.541.527,00</b>	<b>1.541.527,00</b>	<b>1.541.527,00</b>	<b>1,00</b>
	Funkcija: 0131 Opće usluge vezane za službenike						
<b>3</b>	<b>Rashodi poslovanja</b>	<b>1.541.527,00</b>	<b>0,00</b>	<b>1.541.527,00</b>	<b>1.541.527,00</b>	<b>1.541.527,00</b>	<b>1,00</b>
<b>31</b>	<b>Rashodi za zaposlene</b>	<b>1.406.527,00</b>	<b>0,00</b>	<b>1.406.527,00</b>	<b>1.406.527,00</b>	<b>1.406.527,00</b>	<b>1,00</b>
311	Plaće (Bruto)	948.500,00	0,00	948.500,00	948.500,00	948.500,00	1,00
312	Ostali rashodi za zaposlene	26.500,00	0,00	26.500,00	26.500,00	26.500,00	1,00
313	Doprinosi na plaće	431.527,00	0,00	431.527,00	431.527,00	431.527,00	1,00
<b>32</b>	<b>Materijalni rashodi</b>	<b>135.000,00</b>	<b>0,00</b>	<b>135.000,00</b>	<b>135.000,00</b>	<b>135.000,00</b>	<b>1,00</b>
321	Naknade troškova zaposlenima	135.000,00	0,00	135.000,00	135.000,00	135.000,00	1,00
<b>A100766Akt.</b>	<b>REDOVNA DJELATNOST JAVNE UPRAVE I ADMINISTRACIJE</b>	<b>1.109.950,00</b>	<b>0,00</b>	<b>1.109.950,00</b>	<b>946.000,00</b>	<b>946.000,00</b>	<b>1,00</b>
	Funkcija: 0133 Ostale opće usluge						
<b>3</b>	<b>Rashodi poslovanja</b>	<b>1.109.950,00</b>	<b>0,00</b>	<b>1.109.950,00</b>	<b>946.000,00</b>	<b>946.000,00</b>	<b>1,00</b>
<b>32</b>	<b>Materijalni rashodi</b>	<b>1.079.950,00</b>	<b>0,00</b>	<b>1.079.950,00</b>	<b>916.000,00</b>	<b>916.000,00</b>	<b>1,00</b>
321	Naknade troškova zaposlenima	8.000,00	0,00	8.000,00	8.000,00	8.000,00	1,00
322	Rashodi za materijal i energiju	82.000,00	0,00	82.000,00	82.000,00	82.000,00	1,00
323	Rashodi za usluge	536.370,00	0,00	536.370,00	472.420,00	472.420,00	1,00

## PRVE IZMJENE I DOPUNE PLANA PRORAČUNA OPĆINE BRTONIGLA ZA 2017. GODINU

## II. POSEBNI DIO

Račun/ Pozicija	Opis	Plan proračuna 2017.	Povećanje/ smanjenje (5-3)	I. Rebalans 2017.	Projekcija za 2018 - Plan 2017.	Projekcija za 2019. - Plan 2017.	Indeks 5/3
1	2	3	4	5	6	7	8
329	Ostali nespomenuti rashodi poslovanja	453.580,00	0,00	453.580,00	353.580,00	353.580,00	1,00
<b>34</b>	<b>Financijski rashodi</b>	<b>30.000,00</b>	<b>0,00</b>	<b>30.000,00</b>	<b>30.000,00</b>	<b>30.000,00</b>	<b>1,00</b>
343	Ostali financijski rashodi	30.000,00	0,00	30.000,00	30.000,00	30.000,00	1,00
<b>A100775Akt.</b>	<b>PROJEKT "SOCIAL START UPS"</b>	<b>62.000,00</b>	<b>0,00</b>	<b>62.000,00</b>	<b>32.000,00</b>	<b>32.000,00</b>	<b>1,00</b>
	Funkcija: 0133 Ostale opće usluge						
<b>3</b>	<b>Rashodi poslovanja</b>	<b>62.000,00</b>	<b>0,00</b>	<b>62.000,00</b>	<b>32.000,00</b>	<b>32.000,00</b>	<b>1,00</b>
<b>32</b>	<b>Materijalni rashodi</b>	<b>62.000,00</b>	<b>0,00</b>	<b>62.000,00</b>	<b>32.000,00</b>	<b>32.000,00</b>	<b>1,00</b>
323	Rashodi za usluge	62.000,00	0,00	62.000,00	32.000,00	32.000,00	1,00
<b>A100795Akt.</b>	<b>NAJAM VOZILA</b>	<b>147.466,00</b>	<b>0,00</b>	<b>147.466,00</b>	<b>147.466,00</b>	<b>147.466,00</b>	<b>1,00</b>
	Funkcija: 0131 Opće usluge vezane za službenike						
<b>3</b>	<b>Rashodi poslovanja</b>	<b>147.466,00</b>	<b>0,00</b>	<b>147.466,00</b>	<b>147.466,00</b>	<b>147.466,00</b>	<b>1,00</b>
<b>32</b>	<b>Materijalni rashodi</b>	<b>147.466,00</b>	<b>0,00</b>	<b>147.466,00</b>	<b>147.466,00</b>	<b>147.466,00</b>	<b>1,00</b>
323	Rashodi za usluge	147.466,00	0,00	147.466,00	147.466,00	147.466,00	1,00
<b>Program</b>	<b>UPRAVLJANJE IMOVINOM</b>	<b>2.086.930,00</b>	<b>0,00</b>	<b>2.086.930,00</b>	<b>2.379.930,00</b>	<b>2.331.930,00</b>	<b>1,00</b>
<b>1002</b>							
<b>A100731Akt.</b>	<b>TURISTIČKA SIGNALIZACIJA</b>	<b>10.000,00</b>	<b>0,00</b>	<b>10.000,00</b>	<b>10.000,00</b>	<b>10.000,00</b>	<b>1,00</b>
	Funkcija: 0133 Ostale opće usluge						
<b>3</b>	<b>Rashodi poslovanja</b>	<b>10.000,00</b>	<b>0,00</b>	<b>10.000,00</b>	<b>10.000,00</b>	<b>10.000,00</b>	<b>1,00</b>
<b>32</b>	<b>Materijalni rashodi</b>	<b>10.000,00</b>	<b>0,00</b>	<b>10.000,00</b>	<b>10.000,00</b>	<b>10.000,00</b>	<b>1,00</b>
323	Rashodi za usluge	10.000,00	0,00	10.000,00	10.000,00	10.000,00	1,00
<b>A100763Akt.</b>	<b>ODRŽAVANJE OBJEKATA ZA REDOVITO KORIŠTENJE</b>	<b>707.930,00</b>	<b>0,00</b>	<b>707.930,00</b>	<b>707.930,00</b>	<b>707.930,00</b>	<b>1,00</b>
	Funkcija: 0133 Ostale opće usluge						
<b>3</b>	<b>Rashodi poslovanja</b>	<b>707.930,00</b>	<b>0,00</b>	<b>707.930,00</b>	<b>707.930,00</b>	<b>707.930,00</b>	<b>1,00</b>
<b>32</b>	<b>Materijalni rashodi</b>	<b>707.930,00</b>	<b>0,00</b>	<b>707.930,00</b>	<b>707.930,00</b>	<b>707.930,00</b>	<b>1,00</b>
322	Rashodi za materijal i energiju	410.000,00	0,00	410.000,00	410.000,00	410.000,00	1,00
323	Rashodi za usluge	282.200,00	0,00	282.200,00	282.200,00	282.200,00	1,00
329	Ostali nespomenuti rashodi poslovanja	15.730,00	0,00	15.730,00	15.730,00	15.730,00	1,00
<b>A100764Akt.</b>	<b>ODRŽAVANJE POSTROJENJA I OPREME</b>	<b>36.000,00</b>	<b>0,00</b>	<b>36.000,00</b>	<b>79.000,00</b>	<b>31.000,00</b>	<b>1,00</b>
	Funkcija: 0133 Ostale opće usluge						
<b>3</b>	<b>Rashodi poslovanja</b>	<b>36.000,00</b>	<b>0,00</b>	<b>36.000,00</b>	<b>79.000,00</b>	<b>31.000,00</b>	<b>1,00</b>
<b>32</b>	<b>Materijalni rashodi</b>	<b>36.000,00</b>	<b>0,00</b>	<b>36.000,00</b>	<b>79.000,00</b>	<b>31.000,00</b>	<b>1,00</b>

## PRVE IZMJENE I DOPUNE PLANA PRORAČUNA OPĆINE BRTONIGLA ZA 2017. GODINU

## II. POSEBNI DIO

Račun/ Pozicija	Opis	Plan proračuna 2017.	Povećanje/ smanjenje (5-3)	I. Rebalans 2017.	Projekcija za 2018 - Plan 2017.	Projekcija za 2019. - Plan 2017.	Indeks 5/3
1	2	3	4	5	6	7	8
323	Rashodi za usluge	36.000,00	0,00	36.000,00	79.000,00	31.000,00	1,00
<b>K100757Akt.</b>	<b>OPREMANJE OPĆINSKE ZGRADE</b>	<b>53.000,00</b>	<b>0,00</b>	<b>53.000,00</b>	<b>83.000,00</b>	<b>83.000,00</b>	<b>1,00</b>
	Funkcija: 0133 Ostale opće usluge						
4	Rashodi za nabavu nefinancijske imovine	53.000,00	0,00	53.000,00	83.000,00	83.000,00	1,00
42	Rashodi za nabavu proizvedene dugotrajne imovine	53.000,00	0,00	53.000,00	83.000,00	83.000,00	1,00
422	Postrojenja i oprema	53.000,00	0,00	53.000,00	83.000,00	83.000,00	1,00
<b>K100779Akt.</b>	<b>KUPNJA ZEMLJIŠTA</b>	<b>1.280.000,00</b>	<b>0,00</b>	<b>1.280.000,00</b>	<b>1.500.000,00</b>	<b>1.500.000,00</b>	<b>1,00</b>
	Funkcija: 0610 Razvoj stanovanja						
4	Rashodi za nabavu nefinancijske imovine	1.280.000,00	0,00	1.280.000,00	1.500.000,00	1.500.000,00	1,00
41	Rashodi za nabavu neproizvedene imovine	1.280.000,00	0,00	1.280.000,00	1.500.000,00	1.500.000,00	1,00
411	Materijalna imovina - prirodna bogatstva	1.280.000,00	0,00	1.280.000,00	1.500.000,00	1.500.000,00	1,00
<b>Program</b>	<b>PROSTORNO - PLANSKA</b>	<b>2.988.125,00</b>	<b>-242.000,00</b>	<b>2.746.125,00</b>	<b>2.576.125,00</b>	<b>2.576.125,00</b>	<b>0,92</b>
<b>1003</b>	<b>DOKUMENTACIJA</b>						
<b>A100759Akt.</b>	<b>IZRADA PROJEKTNE DOKUMENTACIJE</b>	<b>1.612.500,00</b>	<b>-242.000,00</b>	<b>1.370.500,00</b>	<b>1.280.500,00</b>	<b>1.280.500,00</b>	<b>0,85</b>
	Funkcija: 0620 Razvoj zajednice						
4	Rashodi za nabavu nefinancijske imovine	1.612.500,00	-242.000,00	1.370.500,00	1.280.500,00	1.280.500,00	0,85
41	Rashodi za nabavu neproizvedene imovine	1.612.500,00	-242.000,00	1.370.500,00	1.280.500,00	1.280.500,00	0,85
412	Nematerijalna imovina	1.612.500,00	-242.000,00	1.370.500,00	1.280.500,00	1.280.500,00	0,85
<b>A100760Akt.</b>	<b>ELABORATI, TROŠKOVNICI, IZVJEŠĆA, PROJEKTI</b>	<b>405.000,00</b>	<b>0,00</b>	<b>405.000,00</b>	<b>405.000,00</b>	<b>405.000,00</b>	<b>1,00</b>
	Funkcija: 0133 Ostale opće usluge						
4	Rashodi za nabavu nefinancijske imovine	405.000,00	0,00	405.000,00	405.000,00	405.000,00	1,00
41	Rashodi za nabavu neproizvedene imovine	405.000,00	0,00	405.000,00	405.000,00	405.000,00	1,00
412	Nematerijalna imovina	405.000,00	0,00	405.000,00	405.000,00	405.000,00	1,00
<b>A100762Akt.</b>	<b>CERTIFIKATI</b>	<b>10.000,00</b>	<b>0,00</b>	<b>10.000,00</b>	<b>10.000,00</b>	<b>10.000,00</b>	<b>1,00</b>
	Funkcija: 0133 Ostale opće usluge						
4	Rashodi za nabavu nefinancijske imovine	10.000,00	0,00	10.000,00	10.000,00	10.000,00	1,00
41	Rashodi za nabavu neproizvedene imovine	10.000,00	0,00	10.000,00	10.000,00	10.000,00	1,00
412	Nematerijalna imovina	10.000,00	0,00	10.000,00	10.000,00	10.000,00	1,00
<b>A100767Akt.</b>	<b>URBANISTIČKI PLANOVI UREĐENJA</b>	<b>730.625,00</b>	<b>0,00</b>	<b>730.625,00</b>	<b>730.625,00</b>	<b>730.625,00</b>	<b>1,00</b>
	Funkcija: 0620 Razvoj zajednice						
4	Rashodi za nabavu nefinancijske imovine	730.625,00	0,00	730.625,00	730.625,00	730.625,00	1,00
41	Rashodi za nabavu neproizvedene imovine	730.625,00	0,00	730.625,00	730.625,00	730.625,00	1,00

## PRVE IZMJENE I DOPUNE PLANA PRORAČUNA OPĆINE BRTONIGLA ZA 2017. GODINU

## II. POSEBNI DIO

Račun/ Pozicija	Opis	Plan proračuna 2017.	Povećanje/ smanjenje (5-3)	I. Rebalans 2017.	Projekcija za 2018 - Plan 2017.	Projekcija za 2019. - Plan 2017.	Indeks 5/3
1	2	3	4	5	6	7	8
412	Nematerijalna imovina	730.625,00	0,00	730.625,00	730.625,00	730.625,00	1,00
<b>A100768Akt.</b>	<b>IZMJENE I DOPUNE PROSTORNOG PLANA</b>	<b>230.000,00</b>	<b>0,00</b>	<b>230.000,00</b>	<b>150.000,00</b>	<b>150.000,00</b>	<b>1,00</b>
	Funkcija: 0620 Razvoj zajednice						
<b>4</b>	<b>Rashodi za nabavu nefinancijske imovine</b>	<b>230.000,00</b>	<b>0,00</b>	<b>230.000,00</b>	<b>150.000,00</b>	<b>150.000,00</b>	<b>1,00</b>
<b>41</b>	<b>Rashodi za nabavu neproizvedene imovine</b>	<b>230.000,00</b>	<b>0,00</b>	<b>230.000,00</b>	<b>150.000,00</b>	<b>150.000,00</b>	<b>1,00</b>
412	Nematerijalna imovina	230.000,00	0,00	230.000,00	150.000,00	150.000,00	1,00
<b>Program</b>	<b>RAZVOJ POLJOPRIVREDE I</b>	<b>670.056,00</b>	<b>0,00</b>	<b>670.056,00</b>	<b>555.500,00</b>	<b>555.500,00</b>	<b>1,00</b>
<b>1004</b>	<b>GOSPODARSTVA</b>						
<b>A100748Akt.</b>	<b>SUBVENCIONIRANJE KAMATA PODUZETNICIMA I OBRTRNICIMA</b>	<b>150.000,00</b>	<b>0,00</b>	<b>150.000,00</b>	<b>50.000,00</b>	<b>50.000,00</b>	<b>1,00</b>
	Funkcija: 0421 Poljoprivreda						
<b>3</b>	<b>Rashodi poslovanja</b>	<b>150.000,00</b>	<b>0,00</b>	<b>150.000,00</b>	<b>50.000,00</b>	<b>50.000,00</b>	<b>1,00</b>
<b>35</b>	<b>Subvencije</b>	<b>150.000,00</b>	<b>0,00</b>	<b>150.000,00</b>	<b>50.000,00</b>	<b>50.000,00</b>	<b>1,00</b>
352	Subvencije trgovačkim društvima, poljoprivrednicima i obrtnicima izvan javnog sektora	150.000,00	0,00	150.000,00	50.000,00	50.000,00	1,00
<b>A100752Akt.</b>	<b>SUBVENCIONIRANJE OSTALIH MJERA RURALNOG RAZVOJA</b>	<b>10.000,00</b>	<b>0,00</b>	<b>10.000,00</b>	<b>10.000,00</b>	<b>10.000,00</b>	<b>1,00</b>
	Funkcija: 0421 Poljoprivreda						
<b>3</b>	<b>Rashodi poslovanja</b>	<b>10.000,00</b>	<b>0,00</b>	<b>10.000,00</b>	<b>10.000,00</b>	<b>10.000,00</b>	<b>1,00</b>
<b>35</b>	<b>Subvencije</b>	<b>10.000,00</b>	<b>0,00</b>	<b>10.000,00</b>	<b>10.000,00</b>	<b>10.000,00</b>	<b>1,00</b>
352	Subvencije trgovačkim društvima, poljoprivrednicima i obrtnicima izvan javnog sektora	10.000,00	0,00	10.000,00	10.000,00	10.000,00	1,00
<b>A100753Akt.</b>	<b>SUFINANCIRANJE UDRUGA POLJOPRIVREDNOG ZNAČAJA</b>	<b>35.500,00</b>	<b>0,00</b>	<b>35.500,00</b>	<b>25.500,00</b>	<b>25.500,00</b>	<b>1,00</b>
	Funkcija: 0421 Poljoprivreda						
<b>3</b>	<b>Rashodi poslovanja</b>	<b>35.500,00</b>	<b>0,00</b>	<b>35.500,00</b>	<b>25.500,00</b>	<b>25.500,00</b>	<b>1,00</b>
<b>35</b>	<b>Subvencije</b>	<b>35.500,00</b>	<b>0,00</b>	<b>35.500,00</b>	<b>25.500,00</b>	<b>25.500,00</b>	<b>1,00</b>
352	Subvencije trgovačkim društvima, poljoprivrednicima i obrtnicima izvan javnog sektora	35.500,00	0,00	35.500,00	25.500,00	25.500,00	1,00
<b>A100754Akt.</b>	<b>STRATEŠKI PROGRAM RAZVOJA OPĆINE BRTONIGLA</b>	<b>474.556,00</b>	<b>0,00</b>	<b>474.556,00</b>	<b>470.000,00</b>	<b>470.000,00</b>	<b>1,00</b>
	Funkcija: 0421 Poljoprivreda						
<b>3</b>	<b>Rashodi poslovanja</b>	<b>474.556,00</b>	<b>0,00</b>	<b>474.556,00</b>	<b>470.000,00</b>	<b>470.000,00</b>	<b>1,00</b>
<b>38</b>	<b>Ostali rashodi</b>	<b>474.556,00</b>	<b>0,00</b>	<b>474.556,00</b>	<b>470.000,00</b>	<b>470.000,00</b>	<b>1,00</b>

## PRVE IZMJENE I DOPUNE PLANA PRORAČUNA OPĆINE BRTONIGLA ZA 2017. GODINU

## II. POSEBNI DIO

Račun/ Pozicija	Opis	Plan proračuna 2017.	Povećanje/ smanjenje (5-3)	I. Rebalans 2017.	Projekcija za 2018 - Plan 2017.	Projekcija za 2019. - Plan 2017.	Indeks 5/3
1	2	3	4	5	6	7	8
386	Kapitalne pomoći	474.556,00	0,00	474.556,00	470.000,00	470.000,00	1,00
<b>Program</b>	<b>JAVNE POTREBE U SOCIJALNOJ SKRBI</b>	<b>258.553,00</b>	<b>38.000,00</b>	<b>296.553,00</b>	<b>243.553,00</b>	<b>243.553,00</b>	<b>1,15</b>
<b>1005</b>							
<b>A100301Akt.</b>	<b>TROŠKOVI STANOVANJA</b>	<b>123.753,00</b>	<b>0,00</b>	<b>123.753,00</b>	<b>123.753,00</b>	<b>123.753,00</b>	<b>1,00</b>
	Funkcija: 1070 Socijalna pomoć stanovništvu koje nije obuhvaćeno redovnim socijalnim programima						
<b>3</b>	<b>Rashodi poslovanja</b>	<b>123.753,00</b>	<b>0,00</b>	<b>123.753,00</b>	<b>123.753,00</b>	<b>123.753,00</b>	<b>1,00</b>
<b>37</b>	<b>Naknade građanima i kućanstvima na temelju osiguranja i druge naknade</b>	<b>123.753,00</b>	<b>0,00</b>	<b>123.753,00</b>	<b>123.753,00</b>	<b>123.753,00</b>	<b>1,00</b>
372	Ostale naknade građanima i kućanstvima iz proračuna	123.753,00	0,00	123.753,00	123.753,00	123.753,00	1,00
<b>A100744Akt.</b>	<b>NAKNADA ZA NOVOROĐENČAD</b>	<b>70.000,00</b>	<b>0,00</b>	<b>70.000,00</b>	<b>55.000,00</b>	<b>55.000,00</b>	<b>1,00</b>
	Funkcija: 1070 Socijalna pomoć stanovništvu koje nije obuhvaćeno redovnim socijalnim programima						
<b>3</b>	<b>Rashodi poslovanja</b>	<b>70.000,00</b>	<b>0,00</b>	<b>70.000,00</b>	<b>55.000,00</b>	<b>55.000,00</b>	<b>1,00</b>
<b>37</b>	<b>Naknade građanima i kućanstvima na temelju osiguranja i druge naknade</b>	<b>70.000,00</b>	<b>0,00</b>	<b>70.000,00</b>	<b>55.000,00</b>	<b>55.000,00</b>	<b>1,00</b>
372	Ostale naknade građanima i kućanstvima iz proračuna	70.000,00	0,00	70.000,00	55.000,00	55.000,00	1,00
<b>A100787Akt.</b>	<b>POMOĆI UMIROVLJENICIMA</b>	<b>12.000,00</b>	<b>38.000,00</b>	<b>50.000,00</b>	<b>12.000,00</b>	<b>12.000,00</b>	<b>4,17</b>
	Funkcija: 1070 Socijalna pomoć stanovništvu koje nije obuhvaćeno redovnim socijalnim programima						
<b>3</b>	<b>Rashodi poslovanja</b>	<b>12.000,00</b>	<b>38.000,00</b>	<b>50.000,00</b>	<b>12.000,00</b>	<b>12.000,00</b>	<b>4,17</b>
<b>37</b>	<b>Naknade građanima i kućanstvima na temelju osiguranja i druge naknade</b>	<b>12.000,00</b>	<b>38.000,00</b>	<b>50.000,00</b>	<b>12.000,00</b>	<b>12.000,00</b>	<b>4,17</b>
372	Ostale naknade građanima i kućanstvima iz proračuna	12.000,00	38.000,00	50.000,00	12.000,00	12.000,00	4,17
<b>A100788Akt.</b>	<b>SUFINANCIRANJE PROGRAMA RJEŠAVANJA STAMBENOG PITANJA</b>	<b>52.800,00</b>	<b>0,00</b>	<b>52.800,00</b>	<b>52.800,00</b>	<b>52.800,00</b>	<b>1,00</b>
	Funkcija: 1090 Aktivnosti socijalne zaštite koje nisu drugdje svrstane						
<b>3</b>	<b>Rashodi poslovanja</b>	<b>52.800,00</b>	<b>0,00</b>	<b>52.800,00</b>	<b>52.800,00</b>	<b>52.800,00</b>	<b>1,00</b>
<b>37</b>	<b>Naknade građanima i kućanstvima na temelju osiguranja i druge naknade</b>	<b>52.800,00</b>	<b>0,00</b>	<b>52.800,00</b>	<b>52.800,00</b>	<b>52.800,00</b>	<b>1,00</b>
372	Ostale naknade građanima i kućanstvima iz proračuna	52.800,00	0,00	52.800,00	52.800,00	52.800,00	1,00
<b>Program</b>	<b>ZAŠTITA, OČUVANJE I UNAPREĐENJE</b>	<b>39.756,00</b>	<b>0,00</b>	<b>39.756,00</b>	<b>74.449,00</b>	<b>101.970,00</b>	<b>1,00</b>
<b>1006</b>							
<b>A100741Akt.</b>	<b>SUFINANCIRANJE UDRUGA ZDRAVSTVENOG KARAKTERA</b>	<b>39.756,00</b>	<b>0,00</b>	<b>39.756,00</b>	<b>74.449,00</b>	<b>101.970,00</b>	<b>1,00</b>
	Funkcija: 0700 Zdravstvo						

## PRVE IZMJENE I DOPUNE PLANA PRORAČUNA OPĆINE BRTONIGLA ZA 2017. GODINU

## II. POSEBNI DIO

Račun/ Pozicija	Opis	Plan proračuna 2017.	Povećanje/ smanjenje (5-3)	I. Rebalans 2017.	Projekcija za 2018 - Plan 2017.	Projekcija za 2019. - Plan 2017.	Indeks 5/3
1	2	3	4	5	6	7	8
<b>3</b>	<b>Rashodi poslovanja</b>	<b>39.756,00</b>	<b>0,00</b>	<b>39.756,00</b>	<b>74.449,00</b>	<b>101.970,00</b>	<b>1,00</b>
<b>37</b>	<b>Naknade građanima i kućanstvima na temelju osiguranja i druge naknade</b>	<b>39.756,00</b>	<b>0,00</b>	<b>39.756,00</b>	<b>39.756,00</b>	<b>39.756,00</b>	<b>1,00</b>
371	Naknade građanima i kućanstvima na temelju osiguranja	39.756,00	0,00	39.756,00	39.756,00	39.756,00	1,00
<b>38</b>	<b>Ostali rashodi</b>	<b>0,00</b>	<b>0,00</b>	<b>0,00</b>	<b>34.693,00</b>	<b>62.214,00</b>	
382	Kapitalne donacije	0,00	0,00	0,00	34.693,00	62.214,00	
<b>Program</b>	<b>JAVNE POTREBE U KULTURI</b>	<b>779.271,00</b>	<b>20.000,00</b>	<b>799.271,00</b>	<b>632.271,00</b>	<b>622.271,00</b>	<b>1,03</b>
<b>1007</b>							
<b>A100732Akt.</b>	<b>PROJEKT BRZI Internet</b>	<b>37.000,00</b>	<b>0,00</b>	<b>37.000,00</b>	<b>10.000,00</b>	<b>0,00</b>	<b>1,00</b>
	Funkcija: 0131 Opće usluge vezane za službenike						
<b>3</b>	<b>Rashodi poslovanja</b>	<b>37.000,00</b>	<b>0,00</b>	<b>37.000,00</b>	<b>10.000,00</b>	<b>0,00</b>	<b>1,00</b>
<b>38</b>	<b>Ostali rashodi</b>	<b>37.000,00</b>	<b>0,00</b>	<b>37.000,00</b>	<b>10.000,00</b>	<b>0,00</b>	<b>1,00</b>
382	Kapitalne donacije	37.000,00	0,00	37.000,00	10.000,00	0,00	1,00
<b>A100736Akt.</b>	<b>FINANCIRANJE TALJANSKIH ZAJEDNICA</b>	<b>143.000,00</b>	<b>0,00</b>	<b>143.000,00</b>	<b>143.000,00</b>	<b>143.000,00</b>	<b>1,00</b>
	Funkcija: 0820 Službe kulture						
<b>3</b>	<b>Rashodi poslovanja</b>	<b>143.000,00</b>	<b>0,00</b>	<b>143.000,00</b>	<b>143.000,00</b>	<b>143.000,00</b>	<b>1,00</b>
<b>38</b>	<b>Ostali rashodi</b>	<b>143.000,00</b>	<b>0,00</b>	<b>143.000,00</b>	<b>143.000,00</b>	<b>143.000,00</b>	<b>1,00</b>
381	Tekuće donacije	143.000,00	0,00	143.000,00	143.000,00	143.000,00	1,00
<b>A100739Akt.</b>	<b>OBNOVA SAKRALNIH OBJEKATA</b>	<b>150.000,00</b>	<b>0,00</b>	<b>150.000,00</b>	<b>50.000,00</b>	<b>50.000,00</b>	<b>1,00</b>
	Funkcija: 0840 Religijske i druge službe zajednice						
<b>3</b>	<b>Rashodi poslovanja</b>	<b>150.000,00</b>	<b>0,00</b>	<b>150.000,00</b>	<b>50.000,00</b>	<b>50.000,00</b>	<b>1,00</b>
<b>38</b>	<b>Ostali rashodi</b>	<b>150.000,00</b>	<b>0,00</b>	<b>150.000,00</b>	<b>50.000,00</b>	<b>50.000,00</b>	<b>1,00</b>
381	Tekuće donacije	150.000,00	0,00	150.000,00	50.000,00	50.000,00	1,00
<b>A100740Akt.</b>	<b>TURISTIČKA ZAJEDNICA OPĆINE BRTONIGLA</b>	<b>300.000,00</b>	<b>0,00</b>	<b>300.000,00</b>	<b>300.000,00</b>	<b>300.000,00</b>	<b>1,00</b>
	Funkcija: 0820 Službe kulture						
<b>3</b>	<b>Rashodi poslovanja</b>	<b>300.000,00</b>	<b>0,00</b>	<b>300.000,00</b>	<b>300.000,00</b>	<b>300.000,00</b>	<b>1,00</b>
<b>38</b>	<b>Ostali rashodi</b>	<b>300.000,00</b>	<b>0,00</b>	<b>300.000,00</b>	<b>300.000,00</b>	<b>300.000,00</b>	<b>1,00</b>
381	Tekuće donacije	300.000,00	0,00	300.000,00	300.000,00	300.000,00	1,00
<b>A100747Akt.</b>	<b>SUFINANCIRANJE UDRUGA KULTURNOG ZNAČAJA</b>	<b>24.000,00</b>	<b>0,00</b>	<b>24.000,00</b>	<b>24.000,00</b>	<b>24.000,00</b>	<b>1,00</b>
	Funkcija: 0820 Službe kulture						
<b>3</b>	<b>Rashodi poslovanja</b>	<b>24.000,00</b>	<b>0,00</b>	<b>24.000,00</b>	<b>24.000,00</b>	<b>24.000,00</b>	<b>1,00</b>
<b>38</b>	<b>Ostali rashodi</b>	<b>24.000,00</b>	<b>0,00</b>	<b>24.000,00</b>	<b>24.000,00</b>	<b>24.000,00</b>	<b>1,00</b>

## PRVE IZMJENE I DOPUNE PLANA PRORAČUNA OPĆINE BRTONIGLA ZA 2017. GODINU

## II. POSEBNI DIO

Račun/ Pozicija	Opis	Plan proračuna 2017.	Povećanje/ smanjenje (5-3)	I. Rebalans 2017.	Projekcija za 2018 - Plan 2017.	Projekcija za 2019. - Plan 2017.	Indeks 5/3
1	2	3	4	5	6	7	8
381	Tekuće donacije	24.000,00	0,00	24.000,00	24.000,00	24.000,00	1,00
<b>A100756Akt.</b>	<b>ORGANIZACIJA MANIFESTACIJA NA PODRUČJU OPĆINE</b>	<b>105.271,00</b>	<b>0,00</b>	<b>105.271,00</b>	<b>105.271,00</b>	<b>105.271,00</b>	<b>1,00</b>
	Funkcija: 0133 Ostale opće usluge						
<b>3</b>	<b>Rashodi poslovanja</b>	<b>105.271,00</b>	<b>0,00</b>	<b>105.271,00</b>	<b>105.271,00</b>	<b>105.271,00</b>	<b>1,00</b>
<b>32</b>	<b>Materijalni rashodi</b>	<b>105.271,00</b>	<b>0,00</b>	<b>105.271,00</b>	<b>105.271,00</b>	<b>105.271,00</b>	<b>1,00</b>
329	Ostali nespomenuti rashodi poslovanja	105.271,00	0,00	105.271,00	105.271,00	105.271,00	1,00
<b>A100796Akt.</b>	<b>KNJIGA STARIH PJESMA BRTONIGLE</b>	<b>20.000,00</b>	<b>20.000,00</b>	<b>40.000,00</b>	<b>0,00</b>	<b>0,00</b>	<b>2,00</b>
	Funkcija: 0820 Službe kulture						
<b>3</b>	<b>Rashodi poslovanja</b>	<b>20.000,00</b>	<b>20.000,00</b>	<b>40.000,00</b>	<b>0,00</b>	<b>0,00</b>	<b>2,00</b>
<b>32</b>	<b>Materijalni rashodi</b>	<b>20.000,00</b>	<b>20.000,00</b>	<b>40.000,00</b>	<b>0,00</b>	<b>0,00</b>	<b>2,00</b>
323	Rashodi za usluge	20.000,00	20.000,00	40.000,00	0,00	0,00	2,00
<b>Program</b>	<b>RAZVOJ SPORTA I REKREACIJE</b>	<b>240.000,00</b>	<b>0,00</b>	<b>240.000,00</b>	<b>0,00</b>	<b>0,00</b>	<b>1,00</b>
<b>1011</b>							
<b>A100733Akt.</b>	<b>SUFINANCIRANJE UDRUGA SPORTSKOG ZNAČAJA</b>	<b>240.000,00</b>	<b>0,00</b>	<b>240.000,00</b>	<b>0,00</b>	<b>0,00</b>	<b>1,00</b>
	Funkcija: 0810 Službe rekreacije i športa						
<b>3</b>	<b>Rashodi poslovanja</b>	<b>240.000,00</b>	<b>0,00</b>	<b>240.000,00</b>	<b>0,00</b>	<b>0,00</b>	<b>1,00</b>
<b>38</b>	<b>Ostali rashodi</b>	<b>240.000,00</b>	<b>0,00</b>	<b>240.000,00</b>	<b>0,00</b>	<b>0,00</b>	<b>1,00</b>
381	Tekuće donacije	240.000,00	0,00	240.000,00	0,00	0,00	1,00
<b>Program</b>	<b>OSNOVNOŠKOLSKO I SREDNJOŠKOLSKO</b>	<b>114.000,00</b>	<b>0,00</b>	<b>114.000,00</b>	<b>114.000,00</b>	<b>114.000,00</b>	<b>1,00</b>
<b>1012</b>	<b>OBRAZOVANJE</b>						
<b>A100716Akt.</b>	<b>STIPENDIRANJE STUDENATA</b>	<b>100.000,00</b>	<b>0,00</b>	<b>100.000,00</b>	<b>100.000,00</b>	<b>100.000,00</b>	<b>1,00</b>
	Funkcija: 0940 Visoka naobrazba						
<b>3</b>	<b>Rashodi poslovanja</b>	<b>100.000,00</b>	<b>0,00</b>	<b>100.000,00</b>	<b>100.000,00</b>	<b>100.000,00</b>	<b>1,00</b>
<b>37</b>	<b>Naknade građanima i kućanstvima na temelju osiguranja i druge naknade</b>	<b>100.000,00</b>	<b>0,00</b>	<b>100.000,00</b>	<b>100.000,00</b>	<b>100.000,00</b>	<b>1,00</b>
372	Ostale naknade građanima i kućanstvima iz proračuna	100.000,00	0,00	100.000,00	100.000,00	100.000,00	1,00
<b>A100742Akt.</b>	<b>SUFINANCIRANJE NABAVE UDŽBENIKA</b>	<b>10.000,00</b>	<b>0,00</b>	<b>10.000,00</b>	<b>10.000,00</b>	<b>10.000,00</b>	<b>1,00</b>
	Funkcija: 0912 Osnovno obrazovanje						
<b>3</b>	<b>Rashodi poslovanja</b>	<b>10.000,00</b>	<b>0,00</b>	<b>10.000,00</b>	<b>10.000,00</b>	<b>10.000,00</b>	<b>1,00</b>
<b>37</b>	<b>Naknade građanima i kućanstvima na temelju osiguranja i druge naknade</b>	<b>10.000,00</b>	<b>0,00</b>	<b>10.000,00</b>	<b>10.000,00</b>	<b>10.000,00</b>	<b>1,00</b>
372	Ostale naknade građanima i kućanstvima iz proračuna	10.000,00	0,00	10.000,00	10.000,00	10.000,00	1,00

## PRVE IZMJENE I DOPUNE PLANA PRORAČUNA OPĆINE BRTONIGLA ZA 2017. GODINU

## II. POSEBNI DIO

Račun/ Pozicija	Opis	Plan proračuna 2017.	Povećanje/ smanjenje (5-3)	I. Rebalans 2017.	Projekcija za 2018 - Plan 2017.	Projekcija za 2019. - Plan 2017.	Indeks 5/3
1	2	3	4	5	6	7	8
<b>A100743Akt.</b>	<b>NAGRADE ODLIKAŠIMA</b>	<b>4.000,00</b>	<b>0,00</b>	<b>4.000,00</b>	<b>4.000,00</b>	<b>4.000,00</b>	<b>1,00</b>
	Funkcija: 0912 Osnovno obrazovanje						
<b>3</b>	<b>Rashodi poslovanja</b>	<b>4.000,00</b>	<b>0,00</b>	<b>4.000,00</b>	<b>4.000,00</b>	<b>4.000,00</b>	<b>1,00</b>
<b>37</b>	<b>Naknade građanima i kućanstvima na temelju osiguranja i druge naknade</b>	<b>4.000,00</b>	<b>0,00</b>	<b>4.000,00</b>	<b>4.000,00</b>	<b>4.000,00</b>	<b>1,00</b>
372	Ostale naknade građanima i kućanstvima iz proračuna	4.000,00	0,00	4.000,00	4.000,00	4.000,00	1,00
<b>Program</b>	<b>ZAŠTITA OKOLIŠA</b>	<b>77.074,00</b>	<b>35.270,83</b>	<b>112.344,83</b>	<b>73.074,00</b>	<b>73.074,00</b>	<b>1,46</b>
<b>1013</b>							
<b>A100713Akt.</b>	<b>EKO AKCIJE</b>	<b>20.000,00</b>	<b>0,00</b>	<b>20.000,00</b>	<b>20.000,00</b>	<b>20.000,00</b>	<b>1,00</b>
	Funkcija: 0510 Gospodarenje otpadom						
<b>3</b>	<b>Rashodi poslovanja</b>	<b>20.000,00</b>	<b>0,00</b>	<b>20.000,00</b>	<b>20.000,00</b>	<b>20.000,00</b>	<b>1,00</b>
<b>32</b>	<b>Materijalni rashodi</b>	<b>20.000,00</b>	<b>0,00</b>	<b>20.000,00</b>	<b>20.000,00</b>	<b>20.000,00</b>	<b>1,00</b>
323	Rashodi za usluge	20.000,00	0,00	20.000,00	20.000,00	20.000,00	1,00
<b>A100714Akt.</b>	<b>PLAN GOSPODARENJA OTPADOM</b>	<b>15.000,00</b>	<b>35.270,83</b>	<b>50.270,83</b>	<b>11.000,00</b>	<b>11.000,00</b>	<b>3,35</b>
	Funkcija: 0510 Gospodarenje otpadom						
<b>3</b>	<b>Rashodi poslovanja</b>	<b>15.000,00</b>	<b>35.270,83</b>	<b>50.270,83</b>	<b>11.000,00</b>	<b>11.000,00</b>	<b>3,35</b>
<b>32</b>	<b>Materijalni rashodi</b>	<b>15.000,00</b>	<b>0,00</b>	<b>15.000,00</b>	<b>11.000,00</b>	<b>11.000,00</b>	<b>1,00</b>
323	Rashodi za usluge	15.000,00	0,00	15.000,00	11.000,00	11.000,00	1,00
<b>38</b>	<b>Ostali rashodi</b>	<b>0,00</b>	<b>35.270,83</b>	<b>35.270,83</b>	<b>0,00</b>	<b>0,00</b>	
382	Kapitalne donacije	0,00	35.270,83	35.270,83	0,00	0,00	
<b>A100715Akt.</b>	<b>JAVNO ZDRAVSTVO U KOMUNALNOM DIJELU</b>	<b>42.074,00</b>	<b>0,00</b>	<b>42.074,00</b>	<b>42.074,00</b>	<b>42.074,00</b>	<b>1,00</b>
	Funkcija: 0500 Zaštita okoliša						
<b>3</b>	<b>Rashodi poslovanja</b>	<b>42.074,00</b>	<b>0,00</b>	<b>42.074,00</b>	<b>42.074,00</b>	<b>42.074,00</b>	<b>1,00</b>
<b>32</b>	<b>Materijalni rashodi</b>	<b>42.074,00</b>	<b>0,00</b>	<b>42.074,00</b>	<b>42.074,00</b>	<b>42.074,00</b>	<b>1,00</b>
323	Rashodi za usluge	42.074,00	0,00	42.074,00	42.074,00	42.074,00	1,00
<b>Program</b>	<b>PROTUPOŽARNA I CIVILNA ZAŠTITA</b>	<b>518.243,00</b>	<b>0,00</b>	<b>518.243,00</b>	<b>518.242,87</b>	<b>518.243,00</b>	<b>1,00</b>
<b>1014</b>							
<b>A100708Akt.</b>	<b>JAVNA VATROGASNA POSTROJBA</b>	<b>381.517,00</b>	<b>0,00</b>	<b>381.517,00</b>	<b>381.517,00</b>	<b>381.517,00</b>	<b>1,00</b>
	Funkcija: 0133 Ostale opće usluge						
<b>3</b>	<b>Rashodi poslovanja</b>	<b>381.517,00</b>	<b>0,00</b>	<b>381.517,00</b>	<b>381.517,00</b>	<b>381.517,00</b>	<b>1,00</b>
<b>36</b>	<b>Pomoći dane u inozemstvo i unutar opće države</b>	<b>248.000,00</b>	<b>0,00</b>	<b>248.000,00</b>	<b>248.000,00</b>	<b>248.000,00</b>	<b>1,00</b>
366	Pomoći proračunskim korisnicima drugih proračuna	248.000,00	0,00	248.000,00	248.000,00	248.000,00	1,00

## PRVE IZMJENE I DOPUNE PLANA PRORAČUNA OPĆINE BRTONIGLA ZA 2017. GODINU

## II. POSEBNI DIO

Račun/ Pozicija	Opis	Plan proračuna 2017.	Povećanje/ smanjenje (5-3)	I. Rebalans 2017.	Projekcija za 2018 - Plan 2017.	Projekcija za 2019. - Plan 2017.	Indeks 5/3
1	2	3	4	5	6	7	8
<b>38</b>	<b>Ostali rashodi</b>	<b>133.517,00</b>	<b>0,00</b>	<b>133.517,00</b>	<b>133.517,00</b>	<b>133.517,00</b>	<b>1,00</b>
381	Tekuće donacije	133.517,00	0,00	133.517,00	133.517,00	133.517,00	1,00
<b>A100709Akt.</b>	<b>PODRUČNA VATROGASNA ZAJEDNICA</b>	<b>124.000,00</b>	<b>0,00</b>	<b>124.000,00</b>	<b>124.000,00</b>	<b>124.000,00</b>	<b>1,00</b>
	Funkcija: 0320 Usluge protupožarne zaštite						
<b>3</b>	<b>Rashodi poslovanja</b>	<b>124.000,00</b>	<b>0,00</b>	<b>124.000,00</b>	<b>124.000,00</b>	<b>124.000,00</b>	<b>1,00</b>
<b>38</b>	<b>Ostali rashodi</b>	<b>124.000,00</b>	<b>0,00</b>	<b>124.000,00</b>	<b>124.000,00</b>	<b>124.000,00</b>	<b>1,00</b>
381	Tekuće donacije	124.000,00	0,00	124.000,00	124.000,00	124.000,00	1,00
<b>A100710Akt.</b>	<b>SUSTAV ZAŠTITE I SPAŠAVANJA</b>	<b>12.726,00</b>	<b>0,00</b>	<b>12.726,00</b>	<b>12.725,87</b>	<b>12.726,00</b>	<b>1,00</b>
	Funkcija: 0320 Usluge protupožarne zaštite						
<b>3</b>	<b>Rashodi poslovanja</b>	<b>12.726,00</b>	<b>0,00</b>	<b>12.726,00</b>	<b>12.725,87</b>	<b>12.726,00</b>	<b>1,00</b>
<b>38</b>	<b>Ostali rashodi</b>	<b>12.726,00</b>	<b>0,00</b>	<b>12.726,00</b>	<b>12.725,87</b>	<b>12.726,00</b>	<b>1,00</b>
381	Tekuće donacije	12.726,00	0,00	12.726,00	12.725,87	12.726,00	1,00
<b>Program</b>	<b>IZGRADNJA OBJEKATA I UREĐAJA</b>	<b>13.072.205,00</b>	<b>888.000,00</b>	<b>13.960.205,00</b>	<b>12.447.090,00</b>	<b>12.222.090,00</b>	<b>1,07</b>
<b>1015</b>	<b>KOMUNALNE INFRASTRUKTURE</b>						
<b>K100500Akt.</b>	<b>ASFALTIRANJE NERAZVRSTANIH CESTA</b>	<b>2.840.000,00</b>	<b>1.400.000,00</b>	<b>4.240.000,00</b>	<b>2.960.000,00</b>	<b>2.860.000,00</b>	<b>1,49</b>
	Funkcija: 0451 Cestovni promet						
<b>4</b>	<b>Rashodi za nabavu nefinancijske imovine</b>	<b>2.840.000,00</b>	<b>1.400.000,00</b>	<b>4.240.000,00</b>	<b>2.960.000,00</b>	<b>2.860.000,00</b>	<b>1,49</b>
<b>42</b>	<b>Rashodi za nabavu proizvedene dugotrajne imovine</b>	<b>2.840.000,00</b>	<b>1.400.000,00</b>	<b>4.240.000,00</b>	<b>2.960.000,00</b>	<b>2.860.000,00</b>	<b>1,49</b>
421	Građevinski objekti	2.840.000,00	1.400.000,00	4.240.000,00	2.960.000,00	2.860.000,00	1,49
<b>K100711Akt.</b>	<b>VALORIZACIJA KULTURNIH SPOMENIKA</b>	<b>443.115,00</b>	<b>20.000,00</b>	<b>463.115,00</b>	<b>0,00</b>	<b>0,00</b>	<b>1,05</b>
	Funkcija: 0660 Rashodi vezani za stanovanje i komunalne pogodnosti koji nisu drugdje svrstani						
<b>4</b>	<b>Rashodi za nabavu nefinancijske imovine</b>	<b>443.115,00</b>	<b>20.000,00</b>	<b>463.115,00</b>	<b>0,00</b>	<b>0,00</b>	<b>1,05</b>
<b>42</b>	<b>Rashodi za nabavu proizvedene dugotrajne imovine</b>	<b>443.115,00</b>	<b>20.000,00</b>	<b>463.115,00</b>	<b>0,00</b>	<b>0,00</b>	<b>1,05</b>
421	Građevinski objekti	443.115,00	20.000,00	463.115,00	0,00	0,00	1,05
<b>K100717Akt.</b>	<b>IZGRADNJA KANALIZACIJSKOG SUSTAVA</b>	<b>400.000,00</b>	<b>0,00</b>	<b>400.000,00</b>	<b>375.000,00</b>	<b>250.000,00</b>	<b>1,00</b>
	Funkcija: 0620 Razvoj zajednice						
<b>4</b>	<b>Rashodi za nabavu nefinancijske imovine</b>	<b>400.000,00</b>	<b>0,00</b>	<b>400.000,00</b>	<b>375.000,00</b>	<b>250.000,00</b>	<b>1,00</b>
<b>42</b>	<b>Rashodi za nabavu proizvedene dugotrajne imovine</b>	<b>400.000,00</b>	<b>0,00</b>	<b>400.000,00</b>	<b>375.000,00</b>	<b>250.000,00</b>	<b>1,00</b>
421	Građevinski objekti	400.000,00	0,00	400.000,00	375.000,00	250.000,00	1,00
<b>K100718Akt.</b>	<b>MODERNIZACIJA SUSTAVA JAVNE RASVJETE</b>	<b>810.000,00</b>	<b>0,00</b>	<b>810.000,00</b>	<b>810.000,00</b>	<b>810.000,00</b>	<b>1,00</b>
	Funkcija: 0640 Ulična rasvjeta						

## PRVE IZMJENE I DOPUNE PLANA PRORAČUNA OPĆINE BRTONIGLA ZA 2017. GODINU

## II. POSEBNI DIO

Račun/ Pozicija	Opis	Plan proračuna 2017.	Povećanje/ smanjenje (5-3)	I. Rebalans 2017.	Projekcija za 2018 - Plan 2017.	Projekcija za 2019. - Plan 2017.	Indeks 5/3
1	2	3	4	5	6	7	8
<b>4</b>	<b>Rashodi za nabavu nefinancijske imovine</b>	<b>810.000,00</b>	<b>0,00</b>	<b>810.000,00</b>	<b>810.000,00</b>	<b>810.000,00</b>	<b>1,00</b>
<b>45</b>	<b>Rashodi za dodatna ulaganja na nefinancijskoj imovini</b>	<b>810.000,00</b>	<b>0,00</b>	<b>810.000,00</b>	<b>810.000,00</b>	<b>810.000,00</b>	<b>1,00</b>
454	Dodatna ulaganja za ostalu nefinancijsku imovinu	810.000,00	0,00	810.000,00	810.000,00	810.000,00	1,00
<b>K100719Akt.</b>	<b>UREĐENJE PARKOVA I IGRALIŠTA</b>	<b>190.000,00</b>	<b>0,00</b>	<b>190.000,00</b>	<b>150.000,00</b>	<b>150.000,00</b>	<b>1,00</b>
	Funkcija: 0610 Razvoj stanovanja						
<b>4</b>	<b>Rashodi za nabavu nefinancijske imovine</b>	<b>190.000,00</b>	<b>0,00</b>	<b>190.000,00</b>	<b>150.000,00</b>	<b>150.000,00</b>	<b>1,00</b>
<b>41</b>	<b>Rashodi za nabavu neproizvedene imovine</b>	<b>90.000,00</b>	<b>0,00</b>	<b>90.000,00</b>	<b>90.000,00</b>	<b>90.000,00</b>	<b>1,00</b>
411	Materijalna imovina - prirodna bogatstva	90.000,00	0,00	90.000,00	90.000,00	90.000,00	1,00
<b>42</b>	<b>Rashodi za nabavu proizvedene dugotrajne imovine</b>	<b>100.000,00</b>	<b>0,00</b>	<b>100.000,00</b>	<b>60.000,00</b>	<b>60.000,00</b>	<b>1,00</b>
421	Građevinski objekti	100.000,00	0,00	100.000,00	60.000,00	60.000,00	1,00
<b>K100720Akt.</b>	<b>RAZVOJ PODUZETNIČKIH ZONA</b>	<b>150.181,00</b>	<b>0,00</b>	<b>150.181,00</b>	<b>150.181,00</b>	<b>150.181,00</b>	<b>1,00</b>
	Funkcija: 0660 Rashodi vezani za stanovanje i komunalne pogodnosti koji nisu drugdje svrstani						
<b>4</b>	<b>Rashodi za nabavu nefinancijske imovine</b>	<b>150.181,00</b>	<b>0,00</b>	<b>150.181,00</b>	<b>150.181,00</b>	<b>150.181,00</b>	<b>1,00</b>
<b>42</b>	<b>Rashodi za nabavu proizvedene dugotrajne imovine</b>	<b>150.181,00</b>	<b>0,00</b>	<b>150.181,00</b>	<b>150.181,00</b>	<b>150.181,00</b>	<b>1,00</b>
421	Građevinski objekti	150.181,00	0,00	150.181,00	150.181,00	150.181,00	1,00
<b>K100721Akt.</b>	<b>UREĐENJE GRAĐEVINSKIH OBJEKATA</b>	<b>645.000,00</b>	<b>-155.000,00</b>	<b>490.000,00</b>	<b>555.000,00</b>	<b>555.000,00</b>	<b>0,76</b>
	Funkcija: 0620 Razvoj zajednice						
<b>4</b>	<b>Rashodi za nabavu nefinancijske imovine</b>	<b>645.000,00</b>	<b>-155.000,00</b>	<b>490.000,00</b>	<b>555.000,00</b>	<b>555.000,00</b>	<b>0,76</b>
<b>42</b>	<b>Rashodi za nabavu proizvedene dugotrajne imovine</b>	<b>645.000,00</b>	<b>-155.000,00</b>	<b>490.000,00</b>	<b>555.000,00</b>	<b>555.000,00</b>	<b>0,76</b>
421	Građevinski objekti	645.000,00	-155.000,00	490.000,00	555.000,00	555.000,00	0,76
<b>K100722Akt.</b>	<b>UREĐENJE GROBLJA I MRTVAČNICE</b>	<b>647.000,00</b>	<b>-377.000,00</b>	<b>270.000,00</b>	<b>500.000,00</b>	<b>500.000,00</b>	<b>0,42</b>
	Funkcija: 0610 Razvoj stanovanja						
<b>4</b>	<b>Rashodi za nabavu nefinancijske imovine</b>	<b>647.000,00</b>	<b>-377.000,00</b>	<b>270.000,00</b>	<b>500.000,00</b>	<b>500.000,00</b>	<b>0,42</b>
<b>41</b>	<b>Rashodi za nabavu neproizvedene imovine</b>	<b>50.000,00</b>	<b>0,00</b>	<b>50.000,00</b>	<b>50.000,00</b>	<b>50.000,00</b>	<b>1,00</b>
411	Materijalna imovina - prirodna bogatstva	50.000,00	0,00	50.000,00	50.000,00	50.000,00	1,00
<b>42</b>	<b>Rashodi za nabavu proizvedene dugotrajne imovine</b>	<b>597.000,00</b>	<b>-377.000,00</b>	<b>220.000,00</b>	<b>450.000,00</b>	<b>450.000,00</b>	<b>0,37</b>
421	Građevinski objekti	597.000,00	-377.000,00	220.000,00	450.000,00	450.000,00	0,37
<b>K100724Akt.</b>	<b>UREĐENJE LJEKARNE</b>	<b>79.200,00</b>	<b>0,00</b>	<b>79.200,00</b>	<b>79.200,00</b>	<b>79.200,00</b>	<b>1,00</b>
	Funkcija: 0620 Razvoj zajednice						
<b>4</b>	<b>Rashodi za nabavu nefinancijske imovine</b>	<b>79.200,00</b>	<b>0,00</b>	<b>79.200,00</b>	<b>79.200,00</b>	<b>79.200,00</b>	<b>1,00</b>

## PRVE IZMJENE I DOPUNE PLANA PRORAČUNA OPĆINE BRTONIGLA ZA 2017. GODINU

## II. POSEBNI DIO

Račun/ Pozicija	Opis	Plan proračuna 2017.	Povećanje/ smanjenje (5-3)	I. Rebalans 2017.	Projekcija za 2018 - Plan 2017.	Projekcija za 2019. - Plan 2017.	Indeks 5/3
1	2	3	4	5	6	7	8
<b>42</b>	<b>Rashodi za nabavu proizvedene dugotrajne imovine</b>	<b>79.200,00</b>	<b>0,00</b>	<b>79.200,00</b>	<b>79.200,00</b>	<b>79.200,00</b>	<b>1,00</b>
421	Građevinski objekti	79.200,00	0,00	79.200,00	79.200,00	79.200,00	1,00
<b>K100725Akt.</b>	<b>DOGRADNJA DJEČJEG VRTIĆA</b>	<b>5.568.175,00</b>	<b>0,00</b>	<b>5.568.175,00</b>	<b>5.568.175,00</b>	<b>5.568.175,00</b>	<b>1,00</b>
	Funkcija: 0620 Razvoj zajednice						
<b>4</b>	<b>Rashodi za nabavu nefinancijske imovine</b>	<b>5.568.175,00</b>	<b>0,00</b>	<b>5.568.175,00</b>	<b>5.568.175,00</b>	<b>5.568.175,00</b>	<b>1,00</b>
<b>42</b>	<b>Rashodi za nabavu proizvedene dugotrajne imovine</b>	<b>5.568.175,00</b>	<b>0,00</b>	<b>5.568.175,00</b>	<b>5.568.175,00</b>	<b>5.568.175,00</b>	<b>1,00</b>
421	Građevinski objekti	5.568.175,00	0,00	5.568.175,00	5.568.175,00	5.568.175,00	1,00
<b>K100727Akt.</b>	<b>CENTAR ISTARSKIH OKUSA I STALNA IZLOŽBA VINSKE TRADICIJE</b>	<b>999.534,00</b>	<b>0,00</b>	<b>999.534,00</b>	<b>999.534,00</b>	<b>999.534,00</b>	<b>1,00</b>
	Funkcija: 0620 Razvoj zajednice						
<b>4</b>	<b>Rashodi za nabavu nefinancijske imovine</b>	<b>999.534,00</b>	<b>0,00</b>	<b>999.534,00</b>	<b>999.534,00</b>	<b>999.534,00</b>	<b>1,00</b>
<b>42</b>	<b>Rashodi za nabavu proizvedene dugotrajne imovine</b>	<b>999.534,00</b>	<b>0,00</b>	<b>999.534,00</b>	<b>999.534,00</b>	<b>999.534,00</b>	<b>1,00</b>
421	Građevinski objekti	999.534,00	0,00	999.534,00	999.534,00	999.534,00	1,00
<b>K100729Akt.</b>	<b>IZGRADNJA JAVNE RASVJETE</b>	<b>300.000,00</b>	<b>0,00</b>	<b>300.000,00</b>	<b>300.000,00</b>	<b>300.000,00</b>	<b>1,00</b>
	Funkcija: 0640 Ulična rasvjeta						
<b>4</b>	<b>Rashodi za nabavu nefinancijske imovine</b>	<b>300.000,00</b>	<b>0,00</b>	<b>300.000,00</b>	<b>300.000,00</b>	<b>300.000,00</b>	<b>1,00</b>
<b>42</b>	<b>Rashodi za nabavu proizvedene dugotrajne imovine</b>	<b>300.000,00</b>	<b>0,00</b>	<b>300.000,00</b>	<b>300.000,00</b>	<b>300.000,00</b>	<b>1,00</b>
421	Građevinski objekti	300.000,00	0,00	300.000,00	300.000,00	300.000,00	1,00
<b>Program</b>	<b>ODRŽAVANJE OBJEKATA I UREĐAJA</b>	<b>626.000,00</b>	<b>173.032,00</b>	<b>799.032,00</b>	<b>626.000,00</b>	<b>626.000,00</b>	<b>1,28</b>
<b>1016</b>	<b>KOMUNALNE INFRASTRUKTURE</b>						
<b>A100502Akt.</b>	<b>UREĐENJE PROSTORA</b>	<b>43.000,00</b>	<b>-9.468,00</b>	<b>33.532,00</b>	<b>43.000,00</b>	<b>43.000,00</b>	<b>0,78</b>
	Funkcija: 0660 Rashodi vezani za stanovanje i komunalne pogodnosti koji nisu drugdje svrstani						
<b>3</b>	<b>Rashodi poslovanja</b>	<b>43.000,00</b>	<b>-9.468,00</b>	<b>33.532,00</b>	<b>43.000,00</b>	<b>43.000,00</b>	<b>0,78</b>
<b>32</b>	<b>Materijalni rashodi</b>	<b>43.000,00</b>	<b>-9.468,00</b>	<b>33.532,00</b>	<b>43.000,00</b>	<b>43.000,00</b>	<b>0,78</b>
322	Rashodi za materijal i energiju	3.000,00	0,00	3.000,00	3.000,00	3.000,00	1,00
323	Rashodi za usluge	40.000,00	-9.468,00	30.532,00	40.000,00	40.000,00	0,76
<b>A100601Akt.</b>	<b>VLASTITI POGON ZA ODRŽAVANJE JAVNIH POVRŠINA</b>	<b>543.000,00</b>	<b>182.500,00</b>	<b>725.500,00</b>	<b>543.000,00</b>	<b>543.000,00</b>	<b>1,34</b>
	Funkcija: 0660 Rashodi vezani za stanovanje i komunalne pogodnosti koji nisu drugdje svrstani						
<b>3</b>	<b>Rashodi poslovanja</b>	<b>523.000,00</b>	<b>2.500,00</b>	<b>525.500,00</b>	<b>523.000,00</b>	<b>523.000,00</b>	<b>1,00</b>
<b>31</b>	<b>Rashodi za zaposlene</b>	<b>340.400,00</b>	<b>2.500,00</b>	<b>342.900,00</b>	<b>340.400,00</b>	<b>340.400,00</b>	<b>1,01</b>

## PRVE IZMJENE I DOPUNE PLANA PRORAČUNA OPĆINE BRTONIGLA ZA 2017. GODINU

## II. POSEBNI DIO

Račun/ Pozicija	Opis	Plan proračuna 2017.	Povećanje/ smanjenje (5-3)	I. Rebalans 2017.	Projekcija za 2018 - Plan 2017.	Projekcija za 2019. - Plan 2017.	Indeks 5/3
1	2	3	4	5	6	7	8
311	Plaće (Bruto)	230.000,00	0,00	230.000,00	230.000,00	230.000,00	1,00
312	Ostali rashodi za zaposlene	10.000,00	2.500,00	12.500,00	10.000,00	10.000,00	1,25
313	Doprinosi na plaće	100.400,00	0,00	100.400,00	100.400,00	100.400,00	1,00
<b>32</b>	<b>Materijalni rashodi</b>	<b>182.600,00</b>	<b>0,00</b>	<b>182.600,00</b>	<b>182.600,00</b>	<b>182.600,00</b>	<b>1,00</b>
321	Naknade troškova zaposlenima	22.100,00	0,00	22.100,00	22.100,00	22.100,00	1,00
322	Rashodi za materijal i energiju	60.500,00	0,00	60.500,00	60.500,00	60.500,00	1,00
323	Rashodi za usluge	100.000,00	0,00	100.000,00	100.000,00	100.000,00	1,00
<b>4</b>	<b>Rashodi za nabavu nefinancijske imovine</b>	<b>20.000,00</b>	<b>180.000,00</b>	<b>200.000,00</b>	<b>20.000,00</b>	<b>20.000,00</b>	<b>10,00</b>
<b>42</b>	<b>Rashodi za nabavu proizvedene dugotrajne imovine</b>	<b>20.000,00</b>	<b>180.000,00</b>	<b>200.000,00</b>	<b>20.000,00</b>	<b>20.000,00</b>	<b>10,00</b>
423	Prijevozna sredstva	20.000,00	180.000,00	200.000,00	20.000,00	20.000,00	10,00
<b>A100765Akt.</b>	<b>ODRŽAVANJE JAVNE RASVJETE</b>	<b>40.000,00</b>	<b>0,00</b>	<b>40.000,00</b>	<b>40.000,00</b>	<b>40.000,00</b>	<b>1,00</b>
	Funkcija: 0640 Ulična rasvjeta						
<b>3</b>	<b>Rashodi poslovanja</b>	<b>40.000,00</b>	<b>0,00</b>	<b>40.000,00</b>	<b>40.000,00</b>	<b>40.000,00</b>	<b>1,00</b>
<b>32</b>	<b>Materijalni rashodi</b>	<b>40.000,00</b>	<b>0,00</b>	<b>40.000,00</b>	<b>40.000,00</b>	<b>40.000,00</b>	<b>1,00</b>
323	Rashodi za usluge	40.000,00	0,00	40.000,00	40.000,00	40.000,00	1,00
<b>GLAVA</b>	<b>DJEČJI VRTIĆ BRTONIGLA RKP 36330</b>	<b>1.418.800,00</b>	<b>0,00</b>	<b>1.418.800,00</b>	<b>1.344.880,00</b>	<b>1.344.880,00</b>	<b>1,00</b>
<b>00102</b>							
<b>Program</b>	<b>JAVNE POTREBE U OBRAZOVANJU</b>	<b>1.418.800,00</b>	<b>0,00</b>	<b>1.418.800,00</b>	<b>1.344.880,00</b>	<b>1.344.880,00</b>	<b>1,00</b>
<b>1009</b>							
<b>A100701Akt.</b>	<b>RASHODI ZA ZAPOSLENE - DJEČJI VRTIĆ</b>	<b>1.254.300,00</b>	<b>0,00</b>	<b>1.254.300,00</b>	<b>1.158.380,00</b>	<b>1.158.380,00</b>	<b>1,00</b>
	Funkcija: 0911 Predškolsko obrazovanje						
<b>3</b>	<b>Rashodi poslovanja</b>	<b>1.254.300,00</b>	<b>0,00</b>	<b>1.254.300,00</b>	<b>1.158.380,00</b>	<b>1.158.380,00</b>	<b>1,00</b>
<b>31</b>	<b>Rashodi za zaposlene</b>	<b>1.189.300,00</b>	<b>0,00</b>	<b>1.189.300,00</b>	<b>1.093.380,00</b>	<b>1.093.380,00</b>	<b>1,00</b>
311	Plaće (Bruto)	987.000,00	0,00	987.000,00	908.000,00	908.000,00	1,00
312	Ostali rashodi za zaposlene	34.200,00	0,00	34.200,00	29.200,00	29.200,00	1,00
313	Doprinosi na plaće	168.100,00	0,00	168.100,00	156.180,00	156.180,00	1,00
<b>32</b>	<b>Materijalni rashodi</b>	<b>65.000,00</b>	<b>0,00</b>	<b>65.000,00</b>	<b>65.000,00</b>	<b>65.000,00</b>	<b>1,00</b>
321	Naknade troškova zaposlenima	65.000,00	0,00	65.000,00	65.000,00	65.000,00	1,00
<b>A100702Akt.</b>	<b>REDOVITI TROŠKOVI POSLOVANJA - DJEČJI VRTIĆ</b>	<b>86.000,00</b>	<b>0,00</b>	<b>86.000,00</b>	<b>91.000,00</b>	<b>91.000,00</b>	<b>1,00</b>
	Funkcija: 0911 Predškolsko obrazovanje						
<b>3</b>	<b>Rashodi poslovanja</b>	<b>86.000,00</b>	<b>0,00</b>	<b>86.000,00</b>	<b>91.000,00</b>	<b>91.000,00</b>	<b>1,00</b>

## PRVE IZMJENE I DOPUNE PLANA PRORAČUNA OPĆINE BRTONIGLA ZA 2017. GODINU

## II. POSEBNI DIO

Račun/ Pozicija	Opis	Plan proračuna 2017.	Povećanje/ smanjenje (5-3)	I. Rebalans 2017.	Projekcija za 2018 - Plan 2017.	Projekcija za 2019. - Plan 2017.	Indeks 5/3
1	2	3	4	5	6	7	8
<b>32</b>	<b>Materijalni rashodi</b>	<b>86.000,00</b>	<b>0,00</b>	<b>86.000,00</b>	<b>91.000,00</b>	<b>91.000,00</b>	<b>1,00</b>
322	Rashodi za materijal i energiju	18.000,00	0,00	18.000,00	18.000,00	18.000,00	1,00
323	Rashodi za usluge	68.000,00	0,00	68.000,00	73.000,00	73.000,00	1,00
<b>A100703Akt.</b>	<b>REDOVAN RAD ČLANOVA IZVRŠNIH TIJELA - DJEČJI VRTIĆ</b>	<b>20.000,00</b>	<b>0,00</b>	<b>20.000,00</b>	<b>20.000,00</b>	<b>20.000,00</b>	<b>1,00</b>
	Funkcija: 0911 Predškolsko obrazovanje						
<b>3</b>	<b>Rashodi poslovanja</b>	<b>20.000,00</b>	<b>0,00</b>	<b>20.000,00</b>	<b>20.000,00</b>	<b>20.000,00</b>	<b>1,00</b>
<b>32</b>	<b>Materijalni rashodi</b>	<b>20.000,00</b>	<b>0,00</b>	<b>20.000,00</b>	<b>20.000,00</b>	<b>20.000,00</b>	<b>1,00</b>
329	Ostali nespomenuti rashodi poslovanja	20.000,00	0,00	20.000,00	20.000,00	20.000,00	1,00
<b>A100704Akt.</b>	<b>ODRŽAVANJE OBJEKATA ZA REDOVITO KORIŠTENJE - DJEČJI VRTIĆ</b>	<b>43.500,00</b>	<b>0,00</b>	<b>43.500,00</b>	<b>45.500,00</b>	<b>45.500,00</b>	<b>1,00</b>
	Funkcija: 0911 Predškolsko obrazovanje						
<b>3</b>	<b>Rashodi poslovanja</b>	<b>43.500,00</b>	<b>0,00</b>	<b>43.500,00</b>	<b>45.500,00</b>	<b>45.500,00</b>	<b>1,00</b>
<b>32</b>	<b>Materijalni rashodi</b>	<b>43.500,00</b>	<b>0,00</b>	<b>43.500,00</b>	<b>45.500,00</b>	<b>45.500,00</b>	<b>1,00</b>
322	Rashodi za materijal i energiju	30.500,00	0,00	30.500,00	30.500,00	30.500,00	1,00
323	Rashodi za usluge	13.000,00	0,00	13.000,00	15.000,00	15.000,00	1,00
<b>A100705Akt.</b>	<b>ODRŽAVANJE POSTROJENJA I OPREME - DJEČJI VRTIĆ</b>	<b>5.000,00</b>	<b>0,00</b>	<b>5.000,00</b>	<b>5.000,00</b>	<b>5.000,00</b>	<b>1,00</b>
	Funkcija: 0911 Predškolsko obrazovanje						
<b>3</b>	<b>Rashodi poslovanja</b>	<b>5.000,00</b>	<b>0,00</b>	<b>5.000,00</b>	<b>5.000,00</b>	<b>5.000,00</b>	<b>1,00</b>
<b>32</b>	<b>Materijalni rashodi</b>	<b>5.000,00</b>	<b>0,00</b>	<b>5.000,00</b>	<b>5.000,00</b>	<b>5.000,00</b>	<b>1,00</b>
323	Rashodi za usluge	5.000,00	0,00	5.000,00	5.000,00	5.000,00	1,00
<b>K100780Akt.</b>	<b>OPREMANJE DJEČJEG VRTIĆA</b>	<b>10.000,00</b>	<b>0,00</b>	<b>10.000,00</b>	<b>25.000,00</b>	<b>25.000,00</b>	<b>1,00</b>
	Funkcija: 0911 Predškolsko obrazovanje						
<b>4</b>	<b>Rashodi za nabavu nefinancijske imovine</b>	<b>10.000,00</b>	<b>0,00</b>	<b>10.000,00</b>	<b>25.000,00</b>	<b>25.000,00</b>	<b>1,00</b>
<b>42</b>	<b>Rashodi za nabavu proizvedene dugotrajne imovine</b>	<b>10.000,00</b>	<b>0,00</b>	<b>10.000,00</b>	<b>25.000,00</b>	<b>25.000,00</b>	<b>1,00</b>
422	Postrojenja i oprema	10.000,00	0,00	10.000,00	25.000,00	25.000,00	1,00
<b>RAZDJEL</b>	<b>PREDSTAVIČKA I IZVRŠNA TIJELA</b>	<b>121.997,00</b>	<b>0,00</b>	<b>121.997,00</b>	<b>121.997,47</b>	<b>121.997,47</b>	<b>1,00</b>
<b>002</b>							
<b>GLAVA</b>	<b>PREDSTAVNIČKA I IZVRŠNA TIJELA</b>	<b>121.997,00</b>	<b>0,00</b>	<b>121.997,00</b>	<b>121.997,47</b>	<b>121.997,47</b>	<b>1,00</b>
<b>00201</b>							

## PRVE IZMJENE I DOPUNE PLANA PRORAČUNA OPĆINE BRTONIGLA ZA 2017. GODINU

## II. POSEBNI DIO

Račun/ Pozicija	Opis	Plan proračuna 2017.	Povećanje/ smanjenje (5-3)	I. Rebalans 2017.	Projekcija za 2018 - Plan 2017.	Projekcija za 2019. - Plan 2017.	Indeks 5/3
1	2	3	4	5	6	7	8
<b>Program</b>	<b>MJERE I AKTIVNOSTI ZA OSIGURANJE</b>	<b>121.997,00</b>	<b>0,00</b>	<b>121.997,00</b>	<b>121.997,47</b>	<b>121.997,47</b>	<b>1,00</b>
<b>1008</b>	<b>RADA IZ DJELOKRUGA PREDSTAVNIČKIH I IZVRŠNIH TIJELA</b>						
<b>A100735Akt.</b>	<b>POTPORE POLITIČKIM STRANKAMA I NEZAVISNIM VIJEĆNICIMA</b>	<b>34.200,00</b>	<b>0,00</b>	<b>34.200,00</b>	<b>34.200,00</b>	<b>34.200,00</b>	<b>1,00</b>
	Funkcija: 0111 Izvršna i zakonodavna tijela						
<b>3</b>	<b>Rashodi poslovanja</b>	<b>34.200,00</b>	<b>0,00</b>	<b>34.200,00</b>	<b>34.200,00</b>	<b>34.200,00</b>	<b>1,00</b>
<b>38</b>	<b>Ostali rashodi</b>	<b>34.200,00</b>	<b>0,00</b>	<b>34.200,00</b>	<b>34.200,00</b>	<b>34.200,00</b>	<b>1,00</b>
381	Tekuće donacije	34.200,00	0,00	34.200,00	34.200,00	34.200,00	1,00
<b>A100737Akt.</b>	<b>MJESNA SAMOUPRAVA</b>	<b>25.000,00</b>	<b>0,00</b>	<b>25.000,00</b>	<b>25.000,00</b>	<b>25.000,00</b>	<b>1,00</b>
	Funkcija: 0620 Razvoj zajednice						
<b>3</b>	<b>Rashodi poslovanja</b>	<b>25.000,00</b>	<b>0,00</b>	<b>25.000,00</b>	<b>25.000,00</b>	<b>25.000,00</b>	<b>1,00</b>
<b>38</b>	<b>Ostali rashodi</b>	<b>25.000,00</b>	<b>0,00</b>	<b>25.000,00</b>	<b>25.000,00</b>	<b>25.000,00</b>	<b>1,00</b>
381	Tekuće donacije	25.000,00	0,00	25.000,00	25.000,00	25.000,00	1,00
<b>A100769Akt.</b>	<b>PRORAČUNSKA PRIČUVA</b>	<b>30.000,00</b>	<b>0,00</b>	<b>30.000,00</b>	<b>30.000,00</b>	<b>30.000,00</b>	<b>1,00</b>
	Funkcija: 0111 Izvršna i zakonodavna tijela						
<b>3</b>	<b>Rashodi poslovanja</b>	<b>30.000,00</b>	<b>0,00</b>	<b>30.000,00</b>	<b>30.000,00</b>	<b>30.000,00</b>	<b>1,00</b>
<b>38</b>	<b>Ostali rashodi</b>	<b>30.000,00</b>	<b>0,00</b>	<b>30.000,00</b>	<b>30.000,00</b>	<b>30.000,00</b>	<b>1,00</b>
383	Kazne, penali i naknade štete	30.000,00	0,00	30.000,00	30.000,00	30.000,00	1,00
<b>A100782Akt.</b>	<b>DOTACIJA CRVENOG KRIŽA</b>	<b>22.797,00</b>	<b>0,00</b>	<b>22.797,00</b>	<b>22.797,47</b>	<b>22.797,47</b>	<b>1,00</b>
	Funkcija: 1070 Socijalna pomoć stanovništvu koje nije obuhvaćeno redovnim socijalnim programima						
<b>3</b>	<b>Rashodi poslovanja</b>	<b>22.797,00</b>	<b>0,00</b>	<b>22.797,00</b>	<b>22.797,47</b>	<b>22.797,47</b>	<b>1,00</b>
<b>38</b>	<b>Ostali rashodi</b>	<b>22.797,00</b>	<b>0,00</b>	<b>22.797,00</b>	<b>22.797,47</b>	<b>22.797,47</b>	<b>1,00</b>
381	Tekuće donacije	22.797,00	0,00	22.797,00	22.797,47	22.797,47	1,00
<b>A100783Akt.</b>	<b>SAVJET MLADIH</b>	<b>10.000,00</b>	<b>0,00</b>	<b>10.000,00</b>	<b>10.000,00</b>	<b>10.000,00</b>	<b>1,00</b>
	Funkcija: 0133 Ostale opće usluge						
<b>3</b>	<b>Rashodi poslovanja</b>	<b>10.000,00</b>	<b>0,00</b>	<b>10.000,00</b>	<b>10.000,00</b>	<b>10.000,00</b>	<b>1,00</b>
<b>38</b>	<b>Ostali rashodi</b>	<b>10.000,00</b>	<b>0,00</b>	<b>10.000,00</b>	<b>10.000,00</b>	<b>10.000,00</b>	<b>1,00</b>
381	Tekuće donacije	10.000,00	0,00	10.000,00	10.000,00	10.000,00	1,00
	<b>UKUPNO</b>	<b>25.871.953,00</b>	<b>912.302,83</b>	<b>26.784.255,83</b>	<b>24.374.105,34</b>	<b>24.118.626,47</b>	<b>1,04</b>

REPUBLIKA HRVATSKA  
 ISTARSKA ŽUPANIJA  
**OPĆINA BRTONIGLA**  
 REPUBBLICA DI CROAZIA  
 REGIONE ISTRIANA  
**COMUNE DI VERTENEGLIO**

**I IZMJENE I DOPUNE PLAN RAZVOJNIH PROGRAMA ZA 2017. GODINU SA PROJEKCIJAMA ZA 2018. I 2019. GODINU**

Akt/pr.	Aktivnost/Projekt	Oznaka	Pokazatelj rezultata	Org. klas.	Polazna vrijednost	Ciljana vrijed. 2017	Ciljana vrijed. 2018	Ciljana vrijed. 2019	I. Rebalans 2017.	Projekcija 2018.	Projekcija 2019.
1	2	3	4	5	6	7	8	9	10	11	12
<b>CILJ 1. RAZVOJ KONKURENTNOG I ODRŽIVOG GOSPODARSTVA</b>									<b>23.875.875,83</b>	<b>21.964.952,34</b>	<b>21.691.952,47</b>
MJERA 1.1. JAČANJE KOMUNALNE INFRASTRUKTURE									18.135.949,83	16.240.531,87	16.015.532,00
1003 PROGRAM						PROSTORNO - PLANSKA DOKUMENTACIJA					
2.576.125,00										2.746.125,00	2.576.125,00
A100759	IZRADA PROJEKTNE DOKUMENTACIJE	1.1.22.	Broj donešenih i određenih planova	00101	5	6	6	7	1.370.500,00	1.280.500,00	1.280.500,00
A100760	ELABORATI, TROŠKOVNICI, IZVJEŠĆA, PROJEKTI	1.1.23.	Broj planiranih projekata	00101	3	7	9	11	405.000,00	405.000,00	405.000,00
A100762	CERTIFIKATI	1.1.24.	Broj izrade certifikata	00101	10	12	13	14	10.000,00	10.000,00	10.000,00
A100767	URBANISTIČKI PLANOVI UREĐENJA	1.1.25.	Broj donešenih određenih planova	00101	2	3	3	3	730.625,00	730.625,00	730.625,00
A100768	IZMJENE I DOPUNE PROSTORNOG PLANA	1.1.26.	Broj donesenih određenih planova	00101	1	1	1	1	230.000,00	150.000,00	150.000,00
1013 PROGRAM						ZAŠTITA OKOLIŠA					
73.074,00										112.344,83	73.074,00

Akt/pr.	Aktivnost/Projekt	Oznaka	Pokazatelj rezultata	Org. klas.	Polazna vrijednost	Ciljana vrijed. 2017	Ciljana vrijed. 2018	Ciljana vrijed. 2019	I. Rebalans 2017.	Projekcija 2018.	Projekcija 2019.	
1	2	3	4	5	6	7	8	9	10	11	12	
A100713	EKO AKCIJE	1.1.13.	sanacija ilegalnih deponija	00101	1	1	1	1	20.000,00	20.000,00	20.000,00	
A100714	PLAN GOSPODARENJA OTPADOM	1.1.14.	sanacija ilegalnih deponija	00101	1	1	1	1	50.270,83	11.000,00	11.000,00	
A100715	JAVNO ZDRAVSTVO U KOMUNALNOM DIJELU	1.1.15.	Financiranje akcija DDD i veterinarstvo higijeničarske usluge	00101	16	16	16	16	42.074,00	42.074,00	42.074,00	
<b>1014</b>	<b>PROGRAM</b>									<b>PROTUPOŽARNA I CIVILNA ZAŠTITA</b>	<b>518.243,00</b>	<b>518.242,87</b>
518.243,00												
A100708	JAVNA VATROGASNA POSTROJBA	1.1.16.	sufinanciranje godišnjeg plana rada	00101	6,20%	6,20%	6,20%	6,20%	381.517,00	381.517,00	381.517,00	
A100709	PODRUČNA VATROGASNA ZAJEDNICA	1.1.17.	Sufinanciranje plana rada ovisno ostvarenim prihodima	00101	4,50%	3,20%	4%	4%	124.000,00	124.000,00	124.000,00	
A100710	SUSTAV ZAŠTITE I SPAŠAVANJA	1.1.18.	Sufinanciranje sukladno zakonu	00101	20 članova	20 članova	20 članova	20 članova	12.726,00	12.725,87	12.726,00	
<b>1015</b>	<b>PROGRAM</b>									<b>IZGRADNJA OBJEKATA I UREĐAJA KOMUNALNE INFRASTRUKTURE</b>	<b>13.960.205,00</b>	<b>12.447.090,00</b>
12.222.090,00												
K100500	ASFALTIRANJE NERAZVRSTANIH CESTA	1.1.01.	Površina novoga i obnova %jećeg asfalta	00501	1.180,00	4.000,00	4.200,00	4.500,00	4.240.000,00	2.960.000,00	2.860.000,00	
K100711	VALORIZACIJA KULTURNIH SPOMENIKA	1.1.02.	Projektna dokumentacija	00501	0	1	1	1	463.115,00	0,00	0,00	
K100717	IZGRADNJA KANALIZACIJSKOG SUSTAVA	1.1.03.	broj dužnih metara kanalske mreže	00501	170,00	300,00	300,00	300,00	400.000,00	375.000,00	250.000,00	

Akt/pr.	Aktivnost/Projekt	Oznaka	Pokazatelj rezultata	Org. klas.	Polazna vrijednost	Ciljana vrijed. 2017	Ciljana vrijed. 2018	Ciljana vrijed. 2019	I. Rebalans 2017.	Projekcija 2018.	Projekcija 2019.
1	2	3	4	5	6	7	8	9	10	11	12
K100718	MODERNIZACIJA SUSTAVA JAVNE RASVJETE	1.1.04.	Zamjena%jeće javne rasvjete u LED	00501	600,00	600,00	600,00	600,00	810.000,00	810.000,00	810.000,00
K100719	UREDENJE PARKOVA I IGRALIŠTA	1.1.05.	%tak uređenosti	00501	50%	65%	70%	90%	190.000,00	150.000,00	150.000,00
K100720	RAZVOJ PODUZETNIČKIH ZONA	1.1.06.	Izgradnja pristupnih promernica u%tcima	00501	70%	80%	90%	90%	150.181,00	150.181,00	150.181,00
K100721	UREDENJE GRAĐEVINSKIH OBJEKATA	1.1.07.	Površina novo uređenih objekata	00501	1.500,00	1.500,00	1.500,00	1.500,00	490.000,00	555.000,00	555.000,00
K100722	UREDENJE GROBLJA I MRTVAČNICE	1.1.08.	Izgradnja mrtvačnice	00501	0	1	1	0	270.000,00	500.000,00	500.000,00
K100724	UREDENJE LJEKARNE	1.1.09.	Broj rekonstruirane ljekarne	00501	1	1	1	1	79.200,00	79.200,00	79.200,00
K100725	DOGRADNJA DJEČJEG VRTIČA	1.1.10.	Površina izgradnja novog vrtića	00501	400,00	1.000,00	1.000,00	1.000,00	5.568.175,00	5.568.175,00	5.568.175,00
K100726	INVESTICIJSKO ODRŽAVANJE ŠKOLSKIH OBJEKATA	1.1.11.	Uređenje i poprakak krova	00501	1	1	1	1	0,00	0,00	0,00
K100727	CENTAR ISTARSKIH OKUSA I STALNA IZLOŽBA VINSKE TRADICIJE	1.1.11.	Unutarnje uređenje i oprema	00501	1	1	1	1	999.534,00	999.534,00	999.534,00
K100729	IZGRADNJA JAVNE RASVJETE	1.1.12.	Broj novo izgrađenih rasvjetnih tijela	00501	0	30	30	0	300.000,00	300.000,00	300.000,00

Akt/pr.	Aktivnost/Projekt	Oznaka	Pokazatelj rezultata	Org. klas.	Polazna vrijednost	Ciljana vrijed. 2017	Ciljana vrijed. 2018	Ciljana vrijed. 2019	I. Rebalans 2017.	Projekcija 2018.	Projekcija 2019.
1	2	3	4	5	6	7	8	9	10	11	12
1016	PROGRAM										
626.000,00										799.032,00	626.000,00
A100502	UREĐENJE PROSTORA	1.1.19.	uređenje	00101					33.532,00	43.000,00	43.000,00
A100601	VLASTITI POGON ZA ODRŽAVANJE JAVNIH POVRŠINA	1.1.20.	Plaće zaposlenika Vlastitog pogona i održ. Javnih površina s održ. Mehanizacije	00101	6	6	6	6	725.500,00	543.000,00	543.000,00
A100765	ODRŽAVANJE JAVNE RASVJETE	1.1.21.	Zaprimljene prijave (oštećenja)/broj intervencija	00101	12	12	12	12	40.000,00	40.000,00	40.000,00

### MJERA1.2. RAZVOJ MALOG I SREDNJEG PODUZETNIŠTVA TE POLJOPRIVREDE

									670.056,00	555.500,00	555.500,00
1004	PROGRAM									670.056,00	555.500,00
555.500,00											
A100748	SUBVENCIONIRANJE KAMATA PODUZETNICIMA I OBRTNICIMA	1.2.01.	Broj poduzetnika sa subvencioniranom kamatom	00101	1	2	3	3	150.000,00	50.000,00	50.000,00
A100752	SUBVENCIONIRANJE OSTALIH MJERA RURALNOG RAZVOJA	1.2.02.	Broj subvencioniranih mjera	00101	6	7	8	9	10.000,00	10.000,00	10.000,00
A100753	SUFINANCIRANJE UDRUGA POLJOPRIVREDNOG ZNAČAJA	1.2.03.	Broj subvencioniranih udruga	00101	1	1	1	1	35.500,00	25.500,00	25.500,00
A100754	STRATEŠKI PROGRAM RAZVOJA OPĆINE BRTONIGLA	1.2.04.	Strateški program razvoja(poljoprivrede,turizma, promocija)	00101					474.556,00	470.000,00	470.000,00

### MJERA1.3. RAZVOJ INSTITUCIONALNIH KAPACITETA

5.069.870,00 5.168.920,47 5.120.920,47

1001 PROGRAM MJERE I AKTIVNOSTI ZA OSIGURANJE RADA IZ DJELOKRUGA JEDINSTVENOG UPRAVNOG ODJELA 2.860.943,00 2.666.993,00  
2.666.993,00

Akt/pr.	Aktivnost/Projekt	Oznaka	Pokazatelj rezultata	Org. klas.	Polazna vrijednost	Ciljana vrijed. 2017	Ciljana vrijed. 2018	Ciljana vrijed. 2019	I. Rebalans 2017.	Projekcija 2018.	Projekcija 2019.
1	2	3	4	5	6	7	8	9	10	11	12
A100101	ADMINISTRATIVNO, TEHNIČKO I STRUČNO OSOBLJE	1.3.11.	Broj predmeta u rješavanju i vrijeme rješavanja	00101	15 predmeta tjedno	20 predmeta tjedno	25 predmeta tjedno	25 predmeta tjedno	1.541.527,00	1.541.527,00	1.541.527,00
A100766	REDOVNA DJELATNOST JAVNE UPRAVE I ADMINISTRACIJE	1.3.12.	Broj predmeta u rješavanju i vrijeme rješavanja	00101	15 predmeta tjedno	20 predmeta tjedno	25 predmeta tjedno	25 predmeta tjedno	1.109.950,00	946.000,00	946.000,00
A100775	PROJEKT "SOCIAL START UPS"	1.3.13.	realizacija projekta	00101	0	1	0	0	62.000,00	32.000,00	32.000,00
A100795	NAJAM VOZILA	1.3.14.	Broj vozila za potrebe Općinske uprave	00101	2	2	2	3	147.466,00	147.466,00	147.466,00

1002 PROGRAM UPRAVLJANJE IMOVINOM 2.086.930,00 2.379.930,00  
2.331.930,00

A100731	TURISTIČKA SIGNALIZACIJA	1.3.07.	Unapređenje turističke infrastrukture	00101					10.000,00	10.000,00	10.000,00
A100763	ODRŽAVANJE OBJEKATA ZA REDOVITO KORIŠTENJE	1.3.08.		00101					707.930,00	707.930,00	707.930,00
A100764	ODRŽAVANJE POSTROJENJA I OPREME	1.3.09.	Broj naručenih i izvršenih usluga održavanja	00101	5	6	6	7	36.000,00	79.000,00	31.000,00
K100757	OPREMANJE OPĆINSKE ZGRADE	1.3.10.	Nabava inform. Sustava i tehnike	00101					53.000,00	83.000,00	83.000,00

K100779	KUPNJA ZEMLJIŠTA	1.3.06.	Radi rješ. Imovinsko pravnih poslova	00101	3	3	3	3	1.280.000,00	1.500.000,00	1.500.000,00
---------	------------------	---------	--------------------------------------	-------	---	---	---	---	--------------	--------------	--------------

1008	PROGRAM	MJERE I AKTIVNOSTI ZA OSIGURANJE RADA IZ DJELOKRUGA PREDSTAVNIČKIH I IZVRŠNIH TIJELA							121.997,00	121.997,47
121.997,47										

Akt/pr.	Aktivnost/Projekt	Oznaka	Pokazatelj rezultata	Org. klas.	Polazna vrijednost	Ciljana vrijed. 2017	Ciljana vrijed. 2018	Ciljana vrijed. 2019	I. Rebalans 2017.	Projekcija 2018.	Projekcija 2019.
1	2	3	4	5	6	7	8	9	10	11	12
A100735	POTPORE POLITIČKIM STRANKAMA I NEZAVISNIM VIJEĆNICIMA	1.3.01.	Uplata potpora sukladno zakonu i odluci	00101	11	11	11	11	34.200,00	34.200,00	34.200,00
A100737	MJESNA SAMOUPRAVA	1.3.02.	Financiranje aktivnosti mjesnih odbora	00101	5 mj. odbora	5 mj. odbora	5 mj. odbora	5 mj. odbora	25.000,00	25.000,00	25.000,00
A100769	PRORAČUNSKA PRIČUVA	1.3.03.	Za nepredviđene namjene koje nisu planirane proračunom	00101	20.000,00	20.000,00	20.000,00	20.000,00	30.000,00	30.000,00	30.000,00
A100782	DOTACIJA CRVENOG KRIŽA	1.3.04.	Sufinanciranje rada ovisno o ostvarenom proračunu	00101	2%	2%	2%	2%	22.797,00	22.797,47	22.797,47
A100783	SAVJET MLADIH	1.3.05.	Financiranje aktivnosti te ponovno imenovanje članova	00101	5 člana	10 člana	10 člana	10 člana	10.000,00	10.000,00	10.000,00

## CILJ 2. RAZVOJ LJUDSKOG POTENCIJALA

**1.532.800,00 1.458.880,00 1.458.880,00**

MJERA2.1. UNAPREĐENJE POSTOJEĆEG OBRAZOVNOG SUSTAVA I USKLAĐIVANJE S POTREBAMA OPĆINE	1.532.800,00	1.458.880,00	1.458.880,00
---	--------------	--------------	--------------

1009	PROGRAM	JAVNE POTREBE U OBRAZOVANJU							1.418.800,00	1.344.880,00
1.344.880,00										

A100701	RASHODI ZA ZAPOSLENE - DJEČJI VRTIĆ	2.1.01.	Broj zaposlenih osoba	00102	13	13	13	13	1.254.300,00	1.158.380,00	1.158.380,00
---------	-------------------------------------	---------	-----------------------	-------	----	----	----	----	--------------	--------------	--------------

A100702	REDOVITI TROŠKOVI POSLOVANJA - DJEČJI VRTIĆ	2.1.02.	Plaćanje troškova	00102	100%iznosa	100%iznosa	100%iznosa	100%iznosa	86.000,00	91.000,00	91.000,00
A100703	REDOVAN RAD ČLANOVA IZVRŠNIH TIJELA - DJEČJI VRTIĆ	2.1.03.	Broj isplaćenih naknada godišnje	00102	100%iznosa	100%iznosa	100%iznosa	100% iznosa	20.000,00	20.000,00	20.000,00

Akt/pr.	Aktivnost/Projekt	Oznaka	Pokazatelj rezultata	Org. klas.	Polazna vrijednost	Ciljana vrijed. 2017	Ciljana vrijed. 2018	Ciljana vrijed. 2019	I. Rebalans 2017.	Projekcija 2018.	Projekcija 2019.
1	2	3	4	5	6	7	8	9	10	11	12
A100704	ODRŽAVANJE OBJEKATA ZA REDOVITO KORIŠTENJE - DJEČJI VRTIĆ	2.1.04.	Financiranje redovnog održavanja	00102	100%iznosa	100%iznosa	100%iznosa	100%iznosa	43.500,00	45.500,00	45.500,00
A100705	ODRŽAVANJE POSTROJENJA I OPREME - DJEČJI VRTIĆ	2.1.05.	Financiranje opreme	00102	100%iznosa	100%iznosa	100%iznosa	100%iznosa	5.000,00	5.000,00	5.000,00
K100780	OPREMANJE DJEČJEG VRTIĆA	2.1.06.	Financiranje opreme	00102	100%iznosa	100%iznosa	100%iznosa	100%iznosa	10.000,00	25.000,00	25.000,00
1012	PROGRAM										
114.000,00											
										OSNOVNOŠKOLSKO I SREDNJOŠKOLSKO OBRAZOVANJE	114.000,00
A100716	STIPENDIRANJE STUDENATA	2.1.07.	Broj studenata	00102	12	15	15	15	100.000,00	100.000,00	100.000,00
A100742	SUFINANCIRANJE NABAVE UDŽBENIKA	2.1.08.	Broj učenika nižih razreda O.Š.	00102	21	21	21	21	10.000,00	10.000,00	10.000,00
A100743	NAGRADE ODLIKAŠIMA	2.1.09.	Broj učenika	00102	4	4	4	4	4.000,00	4.000,00	4.000,00

**CILJ 3. UNAPREĐENJE KVALITETE ŽIVOTA****1.375.580,00 950.273,00 967.794,00****MJERA3.1. POTICANJE ZDRAVIJEG NAČUNA ŽIVOTA U UNAPREĐIVANJE ZDRAVSTVENE ZAŠTITE**

240.000,00 0,00 0,00

1011 PROGRAM  
0,00

RAZVOJ SPORTA I REKREACIJE 240.000,00 0,00

A100733	SUFINANCIRANJE UDRUGA SPORTSKOG ZNAČAJA	3.1.01.	Broj udruga	000101	2	2	2	2	240.000,00	0,00	0,00
---------	---	---------	-------------	--------	---	---	---	---	------------	------	------

**MJERA3.2. OČUVANJE, OBNOVA I ZAŠTITA PRIRODNE I KULTURNE BAŠTINE**

799.271,00 632.271,00 622.271,00

Akt/pr.	Aktivnost/Projekt	Oznaka	Pokazatelj rezultata	Org. klas.	Polazna vrijednost	Ciljana vrijed. 2017	Ciljana vrijed. 2018	Ciljana vrijed. 2019	I. Rebalans 2017.	Projekcija 2018.	Projekcija 2019.
1	2	3	4	5	6	7	8	9	10	11	12
1007	PROGRAM								JAVNE POTREBE U KULTURI	799.271,00	632.271,00
622.271,00											
A100732	PROJEKT BRZI Internet	3.2.01.	Realizacija projekta	00101					37.000,00	10.000,00	0,00
A100736	FINANCIRANJE TALJANSKIH ZAJEDNICA	3.2.02.	Broj zajednica(udruga) nacionalnih manjina	00101	2	2	2	2	143.000,00	143.000,00	143.000,00
A100739	OBNOVA SAKRALNIH OBJEKATA	3.2.03.	Uređenja crkve	00101	2	2	2	2	150.000,00	50.000,00	50.000,00
A100740	TURISTIČKA ZAJEDNICA OPĆINE BRTONIGLA	3.2.04.	Broj organiziranih manifestacija	00101	10	10	10	10	300.000,00	300.000,00	300.000,00
A100747	SUFINANCIRANJE UDRUGA KULTURNOG ZNAČAJA	3.2.05.	Broj udruga/povećanje broj udruga	00101					24.000,00	24.000,00	24.000,00

A100756	ORGANIZACIJA MANIFESTACIJA NA PODRUČJU OPĆINE	3.2.07.	Broj organiziranih manifestacija godišnje	00101	1	1	1	1	105.271,00	105.271,00	105.271,00
---------	---	---------	---	-------	---	---	---	---	------------	------------	------------

A100796	KNJIGA STARIH PJESMA BRTONIGLE	3.2.06.	Štampanje knjige Brtonigle	00101	1	1	1	1	40.000,00	0,00	0,00
---------	--------------------------------	---------	----------------------------	-------	---	---	---	---	-----------	------	------

MJERA3.3. POBOLJŠENJE KVALITETE ŽIVOTA CILJNIH/UGRŽENIH SKUPINA-MLADIH, ŽENA, DJECE, BRANITELJA, STRADALNIH RATA, OSOBA S INVALIDITETOM, STARIH I NEMOĆNIH									336.309,00	318.002,00	345.523,00
--	--	--	--	--	--	--	--	--	------------	------------	------------

1005 PROGRAM									JAVNE POTREBE U SOCIJALNOJ SKRBI	296.553,00	243.553,00
243.553,00											

A100301	TROŠKOVI STANOVANJA	3.3.01.	Broj korisnika	00301	20	20	20	20	123.753,00	123.753,00	123.753,00
---------	---------------------	---------	----------------	-------	----	----	----	----	------------	------------	------------

Akt/pr.	Aktivnost/Projekt	Oznaka	Pokazatelj rezultata	Org. klas.	Polazna vrijednost	Ciljana vrijed. 2017	Ciljana vrijed. 2018	Ciljana vrijed. 2019	I. Rebalans 2017.	Projekcija 2018.	Projekcija 2019.
1	2	3	4	5	6	7	8	9	10	11	12
A100744	NAKNADA ZA NOVOROĐENČAD	3.3.02.	Broj novorođenčadi	00301	10	10	10	10	70.000,00	55.000,00	55.000,00

A100787	POMOĆI UMIROVLJENICIMA	3.3.03.	Jednokratna pomoć/broj korisnika	00301	5	8	8	8	50.000,00	12.000,00	12.000,00
---------	------------------------	---------	----------------------------------	-------	---	---	---	---	-----------	-----------	-----------

A100788	SUFINANCIRANJE PROGRAMA RJEŠAVANJA STAMBENOG PITANJA	3.3.04.	Broj osoba za sufinanciranje	00301	7	7	8	8	52.800,00	52.800,00	52.800,00
---------	--	---------	------------------------------	-------	---	---	---	---	-----------	-----------	-----------

1006 PROGRAM									ZAŠTITA, OČUVANJE I UNAPREĐENJE ZDRAVLJA	39.756,00	74.449,00
101.970,00											

A100741	SUFINANCIRANJE UDRUGA ZDRAVSTVENOG KARAKTERA	3.3.05.	Sufinanciranje hitne medicinske pomoći	00301	1	1	1	1	39.756,00	74.449,00	101.970,00
---------	--	---------	--	-------	---	---	---	---	-----------	-----------	------------

**SVEUKUPNO****26.784.255,83 24.374.105,34 24.118.626,47**

## Članak 3.

Ova Odluka stupa na snagu danom donošenja, a ima se objaviti u Službenim novinama Općine Brtonigla, te na oglasnoj ploči Općine.

KLASA: 400-07/17-70/01  
UR.BROJ:2105-04-04/07-17-1  
Brtonigla, 05.04. 2017

OPĆINSKO VIJEĆE OPĆINE BRTONIGLA  
Predsjednik Općinskog vijeća  
Ezio Barnaba' v.r.



Na temelju Zakona o komunalnom gospodarstvu ("Narodne novine", broj 26/03 - pročišćeni tekst, 82/04, 110/04 – Uredba, 178/04, 38/09, 79/09, 153/09, 49/11, 84/11,90/11, 144/12 i 94/13), čl. 38. Statuta Općine Brtonigla ("Službene novine Općine Brtonigla", broj 25/09, 05/12, 03/13 i 08/13-pročišćeni tekst), Općinsko vijeće Općine Brtonigla na svojoj 34. sjednici održanoj 05. travnja 2017. godine, donosi

**ZAKLJUČAK**  
**o prihvatanju I. izmjena Programa gradnje**  
**objekata i uređaja komunalne infrastrukture na području**  
**Općine Brtonigla za 2017. godini**

**I.**

Prihvataju se I. Izmjene Programa gradnje objekata i uređaja komunalne infrastrukture na području Općine Brtonigla za 2017. godinu.

**II.**

Izmjene Programa iz točke I. ovog zaključka sastavni je dio ovog Zaključka.

**III.**

Ovaj Zaključak stupa na snagu danom donošenja, a isti će se objaviti u Službenim novinama Općine Brtonigla.

KLASA: 363-01/17-10/07  
URBROJ: 2105/04-01-17-6  
Brtonigla, 05. travnja 2017.

OPĆINSKO VIJEĆE OPĆINE BRTONIGLA  
Predsjednik :  
Ezio Barnaba' v.r.

Na temelju Zakona o komunalnom gospodarstvu ("Narodne novine", broj 26/03 - pročišćeni tekst, 82/04, 110/04 – Uredba, 178/04, 38/09, 79/09, 153/09, 49/11, 84/11, 90/11, 144/12, 94/13 i 53/13, 147/14, 36/15), čl. 38. Statuta Općine Brtonigla ("Službene novine Općine Brtonigla", broj 25/09, 05/12, 03/13 i 08/13-pročišćeni tekst), Općinsko vijeće Općine Brtonigla na svojoj 34. sjednici održanoj 05. travnja 2017. godine, donosi

## I IZMJENE PROGRAMA

### gradnje objekata i uređaja komunalne infrastrukture na području Općine Brtonigla u 2017. godini

#### Članak 1.

Programom gradnje objekata i uređaja komunalne infrastrukture na području Općine Brtonigla u 2017. godini ( u daljnjem tekstu: Program), utvrđuju se poslovi s procjenom troškova za gradnju pojedinih objekata i uređaja komunalne infrastrukture, te za nabavku opreme, kao i financijska sredstva potrebna za ostvarivanje ovog Programa s izvorima financiranja po djelatnostima, a sukladno Proračunu Općine Brtonigla za 2017. godinu („Službene novine Općine Brtonigla“, broj: 02/17, 06/17)

#### Članak 2.

U 2017 .godini gradnja komunalne infrastrukture u Općini Brtonigla obuhvaća slijedeće:

#### I/ GRAĐENJE OBJEKATA:

#### II/ CESTOVNA INFRASTRUKTURA:

- |  |                 |
|--|-----------------|
| 1. Uređenje nerazvrstanih cesta (bike staze i protupožarni putevi) | 100.000,00 kn   |
| - Prema popisu u prilogu   |                 |
| 2. Horizontalna i vertikalna signalizacija prometnica,             | 50.000,00 kn    |
| 3. Asfaltiranje ceste u naselju Karigador C-3,                     | 1.500.000,00 kn |
| 4. Asfaltiranje ceste u naselju Karigador Kras                     | 300.000,00 kn   |
| - Uređenje ulice u naselju 200 m                                   |                 |
| 5. Asfaltiranje ulice u naselju Nova Vas                           | 200.000,00 kn   |
| 6. Uređenje i sanacija prometnice Grobice Brtonigla I faza         | 400.000,00 kn   |
| Sanacija u dužini od 700m  |                 |
| 7. Izgradnja ulice SUO2 i OU4 u Karigadoru,                        | 30.000,00 kn    |
| 8. Urbana oprema   | 60.000,00 kn    |
| u naseljima:   |                 |
| - Brtonigla  |                 |
| - Nova Vas   |                 |
| - Karigador  |                 |
| - Fiorini  |                 |
| - Radini   |                 |
| 9. Rekonstrukcija ceste Nova Vas – Brtonigla II faza               | 200.000,00 kn   |

- Nastavak sanacija postojeće prometnice ŽLC 50042 uz sufinanciranje ŽUC-a
- 10. Izgrad.kom.infras. do građev. područja posebne namjene 800.000,00 kn
  - TP Marcari
  - TP Gromače
  - TP Ronki
- 11. Safaltiranje ulice u naselju Fiorini 300.000,00 kn
  - Uređenje ulice u naselju dužini 200 sa pratećom infr.
- 12. Sanacija djela prometnice ŽC 5070 Fiorini – Karigador 100.000,00 kn
  - Sanacija prometnice 350 m
- 13. Uređenje ulice Aleksandra Rukavine do spoja Ul. Marconi 200.000,00 kn
  - Uređenje ulice u naselju dužine 70m sa pratećom infrastrukturom

**PLANIRANI RASHODI: 4.240.000,00 kn**

#### **I/II GROBLJE:**

- 1. Izrada FN sustava za mrtvačnicu Srbani - Brtonigla 70.000,00 kn
  - Izrada 2 x 3,50 kW napajanja
- 2. II faza dogradnje groblja Srbani 150.000,00 kn
  - Izgradnja WC-a i prostorija za držanje alata te ostalog za potrebe groblja

**PLANIRANI RASHODI: 220.000,00 kn**

#### **I/III JAVNA RASVJETA**

- 1. Javna rasvjeta na području Općine Brtonigla. 300.000,00 kn
  - Karigador Kras 9 kom
  - Karigador prema Park Umag 21 kom
  - Nova Vas 5 kom
  - Brtonigla 5 kom
- 2. Modernizacija JR na području Općine Brtonigla 810.000,00 kn
  - Zamjena postojeće JR na cijelom području Općine Brtonigla, a sve prema projektnoj dokumentaciji za zamjenu postojeće u LED rasvjetu.

**PLANIRANI RASHODI: 1.110.000,00 kn**

**I/IV JAVNE POVRŠINE:**

1. Uređenje rotora	70.000,00 kn
2. Parkiralište groblje Brtonigla	50.000,00 kn
3. Uređenje parka kod škole Nova Vas	30.000,00 kn
4. Park u centru Serbana	10.000,00 kn
5. Uređenje ostalih parkovnih i zelenih površina	50.000,00 kn
6. Opremanje parkova i igrališta dječjim rekvizitima.	100.000,00kn
7. Uređenje trga u centru naselja Brtonigla	300.000,00 kn
8. Obnova žičane ograde i zida na igralištu N.K Brtonigla –N.Vas	70.000,00 kn

**PLANIRANI RASHODI: 680.000,00 kn**

**II/ PROJEKTNJA DOKUMENTACIJA**

1. Projektna dokumentacija rekonstruk. nerazvrstanih cesta	10.000,00 kn
2. Projektna dokumentacija pristupnih prometnica do Poduzetničkih zona	30.000,00 kn
Projektna dokumentacija prometne infrastrukture u naseljima	50.000,00 kn
3. Projektna dokumentacija pristupne prometnice Arheološkog parka Santi Quaranti	150.000,00 kn
4. Projektna dokumentacija u Karigadoru SU2 i OU4	40.000,00 kn
5. Projektna dokumentacija cestovne infrastrukture Donji Srbani	30.000,00 kn
6. Projektna dokumentacija opremanja komunalno servisne zone K-3	30.000,00 kn
7. Projektna dokumentacija prometne signalizacije na području Općine	10.000,00 kn
8. Projektna dokumentacija sanacije zaljeva	25.000,00 kn
9. Projektna dokumentacija pristupna cesta dvorana Brtonigla	20.000,00 kn
10. Projektna dokumentacija prom. unutar pod. zone Štrpe	150.000,00 kn
11. Projektna dokumentacija za komun. infrastrukturu	100.000,00 kn
12. Prometni elaborat naselja Brtonigla	90.000,00 kn
13. Projektna dokumentacija ulice u naselju Nova Vas.	40.000,00 kn

**PLANIRANI RASHODI: 775.000,00 kn**

**SVEUKUPNI PLANIRANI RASHODI:**

**7.025.000,00 kn**

**Članak 3.**

Financijska sredstva za izgradnju objekata i uređaja komunalne iz prethodnog članka, u ukupnoj visini od 7.025.000,00 kn osigurati će se iz slijedećih izvora:

- Komunalni doprinos	3.678.000,00 kn
- Komunalna naknada	905.000,00 kn
- Prodaja grobnih mjesta	50.000,00 kn
- Prihod od prodaje zemljišta	2.392.000,00 kn

**Članak 4.**

Ovaj Program stupa na snagu osmog dana od dana objave u Službenim novinama Općine Brtonigla.

KLASA:363-01/17-10/07  
URBROJ: 2105/04-01-17-4  
Brtonigla, 05. travnja 2017.

OPĆINSKO VIJEĆE OPĆINE BRTONIGLA  
Predsjednik  
Ezio Barnaba' v.r.

**PRILOG br. 1.****Nerazvrstane ceste (bike staze i protupožarni putevi)**

<u>Naziv ceste sa oznakom k.č.br.</u>	<u>dužina</u>
NC Radini - Park Umag (2303/4 ko.Brtonigla)	3.244,00
NC Radini - Fiorini (2302/6 ko.Brtonigla)	1.993,00
NC Radini - Mrinčići (2303/1, 2303/5, 2319/1 i 2318/11 ko.Brtonigla)	1.800,00
NC Marinčići - Fiorini (2318/4 ko.Brtonigla)	1.068,00
NC Turini - Marinčići (2399 ko.Brtonigla)	2.021,00
NC Marinčići - Boboći (2318/7 ko.Brtonigla)	480,00
NC ŽLC 5070 -Cavaglieri Marinčići (2446 i 2452 ko.Brtonigla)	1.267,00
NC Štroligarija - Balbije (2302/5 ko. Brtonigla)	938,00
NC Turini - Stara cesta NG (2688 ko.Brtonigla)	801,00
NC NovaVas - Žmergo- Grobice (2312 ko.NovaVas)	1.543,00
NC NovaVas - Škrline (2362/4 ko.NovaVas)	1.761,00
NC Brtonigla - Škrline (2310/3 ko.Brtonigla i 2357 ko.NovaVas)	1.572,00
NC Pavići - Stancija Drušković (2315/1 ko.Brtonigla i 2405ko.NovaVas)	1.420,00
NC Groblje Srbani - G.Srbani (2416 ko.NovaVas)	713,00
NC D.Srbani -Sv. Juraj 1 (2410/1, 2410/2, 2412 ko.NovaVas)	1.256,00
NC D.Srbani -Sv.Juraj- Groblje Srbani (2410/1 i 2412 ko. NovaVas)	1.520,00
NC Čendaki - Sv.Jure (2408, 2409, 1158/4, 1450/4 ko.NovaVas)	1.740,00
NC D.Srbani - G.Srbani (2417 ko.NovaVas)	439,00
NC G.Srbani - Stancija Brekija (2418 ko.NovaVas)	749,00
NC G.Srbani - Obilazak prema Brekiji 2 (2382/1 ko.NovaVas)	555,00

NC ŽLC 50042 - Zona K-3 - izlaz ŽC 5070 (2313/1 ko. Brtonigla)	613,00
NC D-301 - Brekija (2376/1 ko.NovaVas)	1.241,00
NC D-301 - Stara Deponija (2377 ko.NovaVas)	806,00
NC Nova Vas - Štancija Dubac (2373 i 2379 ko.NovaVas)	502,00
NC Nova Vas - Kašteljer (2368 ko.NovaVas)	1.146,00
NC Nova Vas - Kašteljer 2 (2370 ko.NovaVas)	994,00
NC Marinčići-Groblje Brtonigla (2488 i 2484 ko. Brtonigla)	1.010,00
NC ŽLC- 50042 - Valica (k.č. 2383, k.o. Nova Vas)	632,92
NC Gornji Katunari –Pedrola (k.č.2316/1 k.o. Brtonigla)	1.446,00
NC Gornji Srbani – Valica (k.č. 2380 2381 2382/1 2416 i 2376/1 ko. Nova Vas)	2.350,00
NC Carbonera - Kršin (2309/5 i 2309/4 ko.Brtonigla)	686,00
NC Velika Punta - Štrologarija (2302/1 k.o.Brtonigla)	779,00
NC Carbonera - Kršin (2309/4 ko.Brtonigla)	118,00
NC Čendaki - Medelini ( 2426, 2387, 2386 dio k.o. Nova Vas)	2.014,00

Ovisno o stupnju oštećenja utvrditi će se prioriteta sanacije naprijed navedenih nerazvrstanih cesta.



Na temelju čl. 35. i čl. 48. Zakona o lokalnoj i područnoj (regionalnoj) samoupravi (NN – 33/01, 60/01, 129/05,109/07, 125/08, 36/09, 150/11, 144/12,18/13 i 137/15), Statuta Općine Brtonigla (Službene novine Općine Brtonigla br. 25/09, 05/12, 03/13 i 08/13-proč.tekst) te Poslovnika o radu Općinskog vijeća Općine Brtonigla (Službene novine Općine Brtonigla br. 25/09, 3/13 i 8/13-proč.tekst), Općinsko vijeće Općine Brtonigla na svojoj 34. sjednici održanoj dana 05. travnja 2017. godine, donosi sljedeće

**I. IZMJENE SOCIJALNOG PROGRAMA  
OPĆINE BRTONIGLA ZA 2017. GODINU  
(„Službene novine Općine Brtonigla“, broj 22/16)**

**I.**

U toč. I. Socijalnog programa Općine Brtonigla za 2017.godinu („Službene novine Općine Brtonigla“, broj 22/16) (u daljnjem tekstu: Program), stavak 2. mijenja se u cijelosti i glasi:

„Za financiranje Socijalnog programa Općine Brtonigla u 2017. godini, proračunom Općine za 2017. godinu predviđeno je 240.000,00 kuna.“

**II.**

U toč. II. Programa mijenja se iznos predviđenih sredstava za 2017. godinu, za „9. Novčana pomoć umirovljenicima“, na način da umjesto iznosa od „12.000,00 kn“, stoji iznos od „50.000,00 kn“.

**III.**

Ove I. Izmjene Programa stupaju na snagu osmog dana od dana donošenja, a objaviti će se u Službenim novinama Općine Brtonigla.

KLASA: 550-01/17-01/06  
URBROJ: 2105/04-01-17-3  
Brtonigla, 05. travnja 2017. godine

OPĆINSKO VIJEĆE OPĆINE BRTONIGLA  
Predsjednik  
Ezio Barnaba' v.r.





REPUBLIKA HRVATSKA - REPUBBLICA DI CROAZIA  
ISTARSKA ŽUPANIJA - REGIONE ISTRIANA  
Općina Brtonigla - Comune di Verteneglio  
OPĆINSKO VIJEĆE - CONSIGLIO COMUNALE  
52474 Brtonigla – Verteneglio, Trg Sv. Zenona / Piazza S. Zenone 1  
Tel. & Fax: +385 (0)52 774-174  
E-mail: info@brtonigla-verteneglio.hr  
www.brtonigla-verteneglio.hr

KLASA: 361-01/17-10/01  
URBROJ: 2105/04-01-17-13  
Brtonigla, 05.04.2017. godine

Temeljem članka 38. Statuta Općine Brtonigla (Službene novine Općine Brtonigla br. 25/09, 5/12, 3/13 i 8/13-pročišćeni tekst) i čl. 12. st. 15. Pravilnika o provedbi Mjere 07 »Temeljne usluge i obnova sela u ruralnim područjima« iz programa ruralnog razvoja Republike Hrvatske za razdoblje 2014. – 2020. („Narodne novine“ br. 71/16), Općinsko vijeće općine Brtonigla na 34. sjednici održanoj u Brtonigli dana 05.04.2017. godine, donosi:

**O D L U K U**  
**o davanju suglasnosti za provedbu ulaganja**  
**„Dogradnja i djelomična adaptacija vrtića u Brtonigli“**

**Članak 1.**

Ovom Odlukom daje se suglasnost za provedbu ulaganja na području jedinice lokalne samouprave, Općine Brtonigla za investiciju „Dogradnja i djelomična adaptacija vrtića u Brtonigli“.

**Članak 2.**

Suglasnost se daje u svrhu prijave na natječaj iz Mjere 07, Podmjere 7.4. „Ulaganja u pokretanje, poboljšanje ili proširenje lokalnih temeljnih usluga za ruralno stanovništvo, uključujući slobodno vrijeme i kulturne aktivnosti te povezanu infrastrukturu « - provedba tipa operacije 7.4.1. » Ulaganja u pokretanje, poboljšanje ili proširenje lokalnih temeljnih usluga za ruralno stanovništvo, uključujući slobodno vrijeme i kulturne aktivnosti te povezanu infrastrukturu“ iz programa ruralnog razvoja Republike Hrvatske za razdoblje 2014-2020, a radi ostvarivanja bespovratne potpore za provedbu investicije „Dogradnja i djelomična adaptacija vrtića u Brtonigli“ .

**Članak 3.**

Prilog ove Odluke je „Opis projekta/operacije“ koji čini njezin sastavni dio.

**Članak 4.**

Ova Odluka stupa na snagu dan nakon objave u „Službenim novinama Općine Brtonigla“.

Predsjednik Općinskog vijeća  
Ezio Barnaba' v.r.

**PRILOG**

**UZ ODLUKU PREDSTAVNIČKOG TIJELA JEDINICE LOKALNE  
SAMOUPRAVE O SUGLASNOSTI ZA PROVEDBU ULAGANJA NA PODRUČJU  
JEDINICE LOKALNE SAMOUPRAVE  
(KLASA: 361-01/17-10/01 URBROJ: 2105/04-01-17-)  
UNUTAR MJERE 07 »TEMELJNE USLUGE I OBNOVA SELA U RURALNIM  
PODRUČJIMA« IZ PROGRAMA RURALNOG RAZVOJA REPUBLIKE  
HRVATSKE ZA RAZDOBLJE 2014-2020**

**OPIS PROJEKTA/OPERACIJE****1. NAZIV PROJEKTA/OPERACIJE**

*(navesti naziv projekta iz projektne dokumentacije/građevinske dozvole ili drugog odgovarajućeg dokumenta)*

DOGRADNJA I DJELOMIČNA ADAPTACIJA VRTIĆA U BRTONIGLI

**2. KORISNIK PROJEKTA/OPERACIJE****2.1. NAZIV KORISNIKA**

Općina Brtonigla

**2.2. PRAVNI STATUS KORISNIKA**

Jedinica lokalne samouprave

**2.3. ADRESA KORISNIKA**

Trg Sv. Zenona 1, 52474 Brtonigla

**2.4. OSOBA OVLAŠTENA ZA ZASTUPANJE**

Doriano Labinjan

**2.5. KONTAKT**

+385 (0)52 / 774 - 174

E-mail: info@brtonigla-verteneglio.hr

**3. OPIS PROJEKTA/OPERACIJE****3.1. PODMJERA I TIP OPERACIJE ZA KOJI SE PROJEKT/OPERACIJA PRIJAVLJUJE**

*(navesti podmjera/tip operacije unutar Mjere 07 „Temeljne usluge i obnova sela u ruralnim područjima“ za koju korisnik traži javnu potporu)*

**3.1.1. PODMJERA**

7.4. Ulaganje u pokretanje, poboljšanje ili širenje lokalnih temeljnih usluga za ruralno stanovništvo, uključujući slobodno vrijeme i kulturne aktivnosti te povezanu infrastrukturu

**3.1.2. TIP OPERACIJE**

7.4.1. Ulaganja u pokretanje, poboljšanje ili proširenje lokalnih temeljnih usluga za ruralno stanovništvo, uključujući slobodno vrijeme i kulturne aktivnosti te povezanu infrastrukturu

**3.2. MJESTO PROVEDBE**

Dječji vrtić „Kalimero“, Dudova 24a, Brtonigla.

**3.2.1. ŽUPANIJA**

Istarska županija

**3.2.2. GRAD/OPĆINA**

Općina Brtonigla

**3.2.3. NASELJE/NASELJA**

Brtonigla

**3.3. CILJEVI PROJEKTA/OPERACIJE**

*(navesti ciljeve koji će se ostvariti provedbom projekta/operacije; najmanje 300, a najviše 800 znakova)*

OPĆI CILJ: Unaprjeđenje i poboljšanje kvalitete odgajateljskih institucija na području Općine Brtonigla.

**SPECIFIČAN CILJ:** povećanje prostora u Dječjem vrtiću Kalimero; usklađenje sa zakonskim propisima; povećanje kvalitete odgajateljskih usluga na području Općine Brtonigla; povećanje infrastrukture koja je namijenjena odgoju budućih generacija sa područja Općine Brtonigla; praćenje današnjih standarda za odgojno-obrazovne institucije; ugradnja elemenata koji bi omogućili energetska učinkovitost zgrade u kojoj ima sjedište Dječji vrtić Kalimero.

### 3.4. OČEKIVANI REZULTATI PROJEKTA/OPERACIJE

#### 3.4.1. Očekivani rezultati i mjerljivi indikatori

(navesti očekivane rezultate u odnosu na početno stanje i mjerljive indikatore očekivanih rezultata za svaki od postavljenih ciljeva; najmanje 300, a najviše 800 znakova)

- povećanje izgrađenosti sa 440m<sup>2</sup> na 1020 m<sup>2</sup>
- povećana infrastruktura;
- spojni hodnik
- 3 nove prostorije za vrtičke skupine sa sanitarnim čvorom
- 1 nova prostorija za jasličku skupinu sa sanitarnim čvorom
- Prostor za kućnog majstora
- Vjetrobran, nadstrešnica
- prizemna soba se postaje ulazni hol, vrši se preinaka wc-a, formira se praonica, wc-i za odrasle (goste i osoblje).
- Proširuje se blagovaona.
- Formiranje ureda ravnateljice, sobe za odgajatelje s bibliotekom, arhive, sobe medicinske sestre, čajne kuhinje, prostorije za pedagoga/psihologa.
- Energetska učinkovitost;
- Termoizolacija fasadnim pločama od kamene vune, silikatna fasada.
- Termoizolacija poda prizemlja i krova.
- Na vanjskim otvorima PVC stolarija i stakla pogodna za nisko energetske objekte.
- Kompletna izvedba hidro instalacija (vodovod i kanalizacija), elektroinstalacije i telefonije.
- Geotermalne toplotne pumpe, solarni paneli.

#### 3.4.2. Stvaranje novih radnih mjesta

Pridonosi li projekt stvaranju novih radnih mjesta?

DA /  NE

(Zaokružiti odgovor koji je primjenjiv za projekt)

Ako je odgovor "DA":

a) opisati na koji način projekt doprinosi stvaranju novih radnih mjesta (izravno i/ili neizravno)

Po završetku ulaganja Dječji vrtić planira zaposliti minimalno (1) osobu, odgojiteljicu, što je uvjetovano uvođenjem nove skupine djece i zadovoljavanjem pedagoških standarda.

Osim navedenog novog radnog mjesta, u slučaju povećanja broja vrtičke djece većeg od trenutno planiranog otvoriti će se mogućnost zapošljavanja još jedne odgojiteljice, kao i zapošljavanja trenutnih djelatnika (spremačica i ravnateljica) na puno radno vrijeme (trenutno rade na pola radnog vremena).

b) opisati nova radna mjesta koja se planiraju ostvariti provedbom projekta

(Navesti u tablici vrstu radnog mjesta, planirani broj radnih mjesta i planirano razdoblje/godinu ostvarenja novog radnog mjesta tijekom provedbe projekta)

Tablica 1: Radna mjesta koja se planiraju ostvariti provedbom projekta

R.br.	Opis radnog mjesta (vrsta radnog mjesta)	Planirani broj radnih mjesta	Planirana godina ili planirano razdoblje stvaranja novog radnog mjesta nakon realizacije projekta
1.	Odgajatelj/ica	1	2019.

### *Napomena:*

*Podaci iz ove tablice uzeti će se u obzir prilikom provjere ostvarenja kriterija odabira broj 3. iz Priloga I Pravilnika.*

*Na zahtjev Agencije za plaćanja korisnik je dužan dostaviti i/ili dati na uvid dokaze i/ili obrazložiti stvaranje novih radnih mjesta koja su posljedica provedbe ulaganja.*

### 3.5. TRAJANJE PROVEDBE PROJEKTA/OPERACIJE

*(navesti u mjesecima planirano trajanje provedbe ulaganja za koje se traži javna potpora iz Mjere 07 „Temeljne usluge i obnova sela u ruralnim područjima“)*

Predviđeno trajanje operacije je 24 mjeseca.

### 3.6. GLAVNE AKTIVNOSTI

*(navesti glavne aktivnosti koje će se provoditi u svrhu provedbe projekta/operacije; najmanje 300, a najviše 800 znakova)*

- imenovanje projektnog tima za provedbu projekta
- priprema projektne dokumentacije i podnošenje Zahtjeva za potporu
- provedba postupka javne nabave za odabir izvođača radova te nabave za odabir nadzora nad radovima
- odabir izvođača radova i nadzora i uvođenje izvođača u rad; praćenje provedbe
- izvođenja radova; financijski i terminski plan
- izvođenje radova rekonstrukcije vrtića
- promidžba i vidljivost, označavanje ulaganja sukladno Pravilniku
- ishodenje uporabne dozvole
- stavljanje dječjeg vrtića „Kalimero“ u uporabu
- izvještavanje prema Agenciji za plaćanja u poljoprivredi, ribarstvu i ruralnom razvoju
- podnošenje konačnog Zahtjeva za isplatu

### 3.7. PRIPREMNE PROVEDENE AKTIVNOSTI

*(navesti ukratko pripremne aktivnosti koje su već provedene u svrhu realizacije projekta/operacije. Na primjer: riješeni su imovinsko-pravni odnosi, izrađen je idejni projekt/glavni projekt/elaborat zaštite okoliša, ishodenja je lokacijska dozvola/građevinska dozvola/akt prema propisima kojima se uređuje zaštita okoliša i prirode/potvrde i suglasnosti javno-pravnih tijela, ostale pripremne aktivnosti. Napomena: nije potrebno navoditi detalje spomenutih akata/dokumenata - dovoljno je navesti općeniti naziv akta/dokumenta, na primjer: izrađeni su idejni i glavni projekt, ishodenje su lokacijska dozvola, građevinska dozvola i potvrde javno-pravnih tijela koje su sastavni dio glavnog projekta)*

- Riješeni imovinsko pravni odnosi
- Izrađeni su idejni i glavni projekt
- Ishodena lokacijska dozvola
- Ishodena građevinska dozvola, zajedno sa potvrdama javno-pravnih tijela koje su sastavni dio glavnog projekta
- Napravljena je studija izvodljivosti
- Pribavljeno je Mišljenje o procjeni potrebe utjecaja zahvata na okoliš od Ministarstva zaštite okoliša i Upravnog odjela za održivi razvoj istarske županije

### 3.8. UKUPNA VRIJEDNOST PROJEKTA

*(navesti ukupnu vrijednost projekta sukladno projektno-tehničkoj dokumentaciji/procjeni troškova, uključujući prihvatljive i neprihvatljive troškove, opće troškove i PDV, a u skladu s tablicom "Procjena troškova projekta" iz točke 5.2.)*

Ukupna vrijednost projekta iznosi 5.568.175,00 sa PDV-om

### 3.9. ZAPOČETE AKTIVNOSTI GRAĐENJA

*(navesti ukupnu vrijednost započetih aktivnosti građenja koja ne smije biti veća od 10% ukupne vrijednosti građenja vezanog uz projekt/operaciju do trenutka podnošenja Zahtjeva za potporu. Sukladno članku 23. stavak 1 Pravilnika aktivnosti vezane uz ulaganje, osim pripremnih aktivnosti, ne smiju započeti prije podnošenja Zahtjeva za potporu. U slučaju započetih aktivnosti građenja, potrebno je vrijednost građenja razdvojiti na prihvatljiv trošak (neizvedeni radovi) i neprihvatljiv trošak (izvedeni radovi u maksimalnom iznosu do 10% vrijednosti građenja), te isto prikazati u tablici "Procjena troškova projekta" iz točke 5.2. U slučaju da aktivnosti građenja nisu započete do podnošenja Zahtjeva za potporu navesti: "Aktivnosti građenja nisu započele")*

Aktivnosti građenja nisu započele.

## 4. DRUŠTVENA OPRAVDANOST PROJEKTA/OPERACIJE

### 4.1. CILJANE SKUPINE I KRAJNJI KORISNICI

*(navesti ciljane skupine i krajnje korisnike/interesne skupine projekta/operacije te priložiti i izjavu korisnika o dostupnosti ulaganja lokalnom stanovništvu i različitim interesnim skupinama - Prilog II Odluke predstavničkog tijela jedinice lokalne samouprave o suglasnosti za provedbu ulaganja)*

CILJANE SKUPINE: Djeca sa područja Općine Brtonigla u životnoj dobi od 1. do 7. godine (60-ak); odgajateljice i ostali zaposlenici Dječjeg vrtića Kalimero (9 zaposlenika); roditelji djece koja su upisana u vrtiću (cca. 120 osoba).

KRAJNJI KORISNICI: Budući naraštaji djece sa područja Općine Brtonigla koja će pohađati Dječji vrtić Kalimero; studenti koji su trenutno upisani na studijima odgojno-obrazovnog usmjerenja i koji će nakon diplome imati mogućnost stažirati u Brtonigli zahvaljujući većoj količini prostora i povišenim standardom Dječjeg vrtića Kalimero; sadašnji i budući roditelji djece koji će zahvaljujući većem prostoru i boljim uvjetima moći direktno sudjelovati u aktivnostima vrtića; Općina Brtonigla koja će se kroz realizaciju projekta i zbog povećanog standarda vrtića i zbog realizaciju energetski učinkovitog projekta dodatno promovirati.

### 4.2. DRUŠTVENA OPRAVDANOST PROJEKTA SUKLADNO CILJEVIMA PROJEKTA/OPERACIJE

*(navesti na koji način će ciljevi projekta/operacije i očekivani rezultati projekta/operacije doprinijeti području u kojem se planira provedba projekta/operacije odnosno koji su pozitivni efekti za ciljane skupine i krajnje korisnike; najmanje 300, a najviše 800 znakova)*

Djeca će na raspolaganju dovoljno mjesta za odvijanje aktivnosti te će i odgajateljice i ostali zaposlenici vrtića svoj rad obavljati sukladno propisanim uvjetima i standardima, što će utjecati na poboljšanje kvalitete rada. Roditelji upisane djece će po realizaciji projekta moći prisustvovati aktivnostima koje će se realizirati unutar zgrade vrtića i aktivno će sudjelovati raznim projektima u kojima će se uključiti zajedno sa djecom. Povoljan utjecaj odnosi se na sljedeće ciljne skupine:

- naraštaji djece sa područja Općine Brtonigla;
- studenti koji će stažirati u Brtonigli zahvaljujući novostvorenom standardu vrtića;
- Općina Brtonigla koja će se kroz realizaciju projekta dodatno promovirati;
- Općini će se također otvoriti mogućnost sudjelovanja daljnjim projektima u odgojno-obrazovnom području.

## 5. POVEZANOST DJELATNOSTI UDRUGE/VJERSKE ZAJEDNICE S PROJEKTOM/OPERACIJOM I DOKAZ DA JE HUMANITARNA/DRUŠTVENA DJELATNOST UDRUGE/VJERSKE ZAJEDNICE OD POSEBNOG INTERESA ZA LOKALNO STANOVNIŠTVO

### 5.1. POVEZANOST DJELATNOSTI UDRUGE/VJERSKE ZAJEDNICE S PROJEKTOM/OPERACIJOM

*(obrazložiti na koji je način projekt/operacija povezana s podacima iz Registra udruga odnosno statuta udruge ili vjerske zajednice vezano za ciljane skupine, ciljeve, djelatnosti kojima se ostvaruje cilj, te s područjima djelovanja i aktivnostima udruge/vjerske zajednice; navedeno se odnosi isključivo na slučaj kada je korisnik udruge ili vjerska zajednica koja se bavi humanitarnim i društvenim djelatnostima)*

Predmetni projekt doprinijet će tendenciji smanjivanja negativnih demografskih trendova, a predškolsko obrazovanje odvijati će se kvalitetnije i prema postavljenim Pedagoškim standardima. Čitav projekt provodi se kako bi djeca na području Općine imala što kvalitetnije odgojne uvijete što će omogućiti njihov optimalan,

zdrav i sretan razvoj, kako bi jednog dana postali punopravni članovi zajednice, koji će doprinosti njenom boljitku.

## 5.2. DOKAZ DA SU HUMANITARNE I DRUŠTVENE DJELATNOSTI UDRUGE/VJERSKE ZAJEDNICE OD POSEBNOG INTERESA ZA LOKALNO STANOVNIŠTVO

*(obrazložiti po kojoj su osnovi humanitarne i društvene djelatnosti udruga/vjerske zajednice od posebnog interesa za lokalno stanovništvo; navedeno se odnosi isključivo na slučaj kada je korisnik udruga ili vjerska zajednica koje se bave humanitarnim i društvenim djelatnostima)*

Povećanje kapaciteta i poboljšanje kvalitete Dječjeg vrtića „Kalimero“ u Brtonigli direktno će utjecati na jedan od najaktualnijih problema Republike Hrvatske, a to je demografska politika. Naime, roditelji na području općine će se lakše odlučiti na povećanje obitelji ukoliko na raspolaganju imaju jaslice i vrtić koji svojom infrastrukturom, sadržajem te odgovornim metodama pruža kvalitetnu uslugu.

## 6. FINACIJSKI KAPACITET KORISNIKA I PROCJENA TROŠKOVA PROJEKTA

### 6.1. PLANIRANI IZVORI SREDSTAVA ZA PROVEDBU PROJEKTA/OPERACIJE

*(prikazati dinamiku financiranja projekta po godinama planirane provedbe do potpune realizacije i funkcionalnosti projekta te navesti sve planirane izvore sredstava potrebne za provedbu projekta/operacije u skladu s nazivima i iznosima troškova iz Procjene troškova projekta iz točke*

Planirana dinamika temelji se na sljedećim pretpostavkama:

- Krajnji rok podnošenja Zahtjeva za potporu: 18.05.2017.
- Odluka o odabiru: rujan 2017.
- Provedba javne nabave
  - Objava nabave za radove i usluge (nadzor); listopad 2017.
  - Potpis ugovora sa izabranim izvođačem i nadzorom; siječanj 2018.
- Početak radova veljača 2018.
- Rok trajanja radova u mjesecima: 10 mjeseci
- Završetak radova/ishođenje uporabne dozvole: siječanj 2019.
- Podnošenje Zahtjeva za isplatu: ožujak 2019.
- Isplata sredstava: lipanj 2019

Planirana aktivnost	Vrijednost	ostvareno	2017	2018	2019
Građenje	3.625.180,00			3.625.180,00	0,00
Opremanje	615.360,00			615.360,00	0,00
Priprema dokumentacije za natječaj	79.000,00		79.000,00		
Stručni nadzor	79.000,00			79.000,00	0,00
Izvedbeni projekti	43.000,00		43.000,00		
Projekt opremanja interijera i vanjskih prostora	13.000,00		13.000,00		
Parcelacijski elaborat	5.700,00	5.700,00			
Geodetski projekt	7.500,00	7.500,00			
Idejni projekt	11.000,00	11.000,00			
Protupožarni elaborat	6.500,00	6.500,00			
Glavni projekti i troškovnici	80.000,00	80.000,00			
Revizija zaštita od požara	5.000,00	5.000,00			
Feasibility study (Folio d.o.o.)	12.500,00	12.500,00			
PDV	1.145.685,00	32.050,00	33.750,00	1.079.885,00	0,00
<b>UKUPNO</b>	<b>5.728.425,00</b>	<b>160.250,00</b>	<b>168.750,00</b>	<b>5.399.425,00</b>	<b>0,00</b>
<b>IZVORI FINANCIRANJA</b>					
Kreditna sredstva	4.784.065,00			4.784.065,00	0,00
Vlastita sredstva	944.360,00	160.250,00	168.750,00	615.360,00	0,00
<b>UKUPNO</b>	<b>5.728.425,00</b>	<b>160.250,00</b>	<b>168.750,00</b>	<b>5.399.425,00</b>	<b>0,00</b>

## 6.2. PROCJENA TROŠKOVA PROJEKTA

(popuniti tablicu "PROCJENA TROŠKOVA PROJEKTA")

Tablica 2: Procjena troškova projekta

1	PLANIRANI TROŠKOVI PROJEKTA (Kratki opis/naziv troška)	PROCIJENJENI IZNOS BEZ PDV-a kn	IZNOS PDV-a kn	UKUPNI PROCIJENJENI IZNOS S PDV-om kn
			(Upisuje korisnik kojemu je PDV prihvatljiv za prijavljeni trošak, to jest korisnik <b>koji nema pravo na odbitak PDV-a.</b> Ako korisniku PDV nije prihvatljiv, upisati 0,00)	(Iznos iz ovog stupca je zbroj iznosa iz stupca 3 i iznosa PDV-a iz stupca 4. Ukoliko korisniku PDV nije prihvatljiv, u stupac 5. prepisite iznos iz stupca 3.)
2	3	4	5	
<b>I. PRIHVATLJIVI TROŠKOVI</b>				
<b>A</b>	<b>Gradnje</b> <i>Pojašnjenje: zbrojiti iznose iz redova A.1. + A.2. + ...</i>			<b>4.531.475,00</b>
A.1.	Građevinski radovi	2.331.680,00	582.920,00	2.914.600,00
A.2.	Uređenje okoliša	224.000,00	56.000,00	280.000,00
A.3.	Hidroinstalacije	124.000,00	31.000,00	155.000,00
A.4.	Elektroinstalacije	511.000,00	127.750,00	638.750,00
A.5.	Sustav za dojavu požara	114.500,00	28.625,00	143.125,00
A.6.	Strojarske (termotehničkih) instalacija	320.000,00	80.000,00	400.000,00
<b>B</b>	<b>Opremanje</b> <i>Pojašnjenje: zbrojiti iznose iz redova B.1. + B.2. + ...</i>			<b>769.200,00</b>
B.1.	Opremanje dječjeg igrališta (vanjski prostori)	255.360,00	63.840,00	319.200,00
B.2.	Opremanje interijera	360.000,00	90.000,00	450.000,00
<b>C</b>	<b>Prihvatljivi nematerijalni troškovi</b> <i>Pojašnjenje: zbrojiti iznose iz redova C.1. + C.2. + ...</i>			
C.1.				
C.2.				
C.3.				
<b>D</b>	<b>Ukupni iznos prihvatljivih troškova bez općih troškova</b> <i>Pojašnjenje: zbrojiti iznose iz redova A + B + C</i>			<b>5.300.675,00</b>
<b>E</b>	<b>Troškovi pripreme dokumentacije za Natječaj</b> <i>Pojašnjenje: zbrojite iznose iz redova E.1. + E.2. + ...</i>			<b>98.750,00</b>
E.1.	Priprema dokumentacije za natječaj	79.000,00	19.750,00	98.750,00
E.2.				
E.3.				
<b>F</b>	<b>Prihvatljivi iznos troškova pripreme dokumentacije za Natječaj</b> <i>Pojašnjenje: troškovi pripreme dokumentacije za Natječaj prihvatljivi su u iznosu do 2% od Ukupnog iznosa prihvatljivih troškova bez općih troškova iz reda D ali ne više od 10.000 eura u kunsnoj protuvrijednosti. Pomnožite Ukupni iznos prihvatljivih troškova bez općih troškova iz reda D s 0,02 (to jest 2%); preračunajte u kune iznos od 10.000 eura prema mjesečnom tečaju utvrđenom od Europske komisije za mjesec u kojem se podnosi zahtjev za potporu (web adresa za uvid u navedeni tečaj je: <a href="http://ec.europa.eu/budget/contracts_grants/info_contracts/inforeuro/index_en.cfm">http://ec.europa.eu/budget/contracts_grants/info_contracts/inforeuro/index_en.cfm</a>); usporedite dobivene iznose s iznosom iz reda E (Troškovi pripreme dokumentacije za Natječaj) i upišite najmanji iznos.</i>			<b>74.280,00</b>

<b>G</b>	<b>Troškovi pripreme projektno - tehničke dokumentacije, geodetskih usluga, elaborata i certifikata, nadzora i vođenja projekta te troškovi pripreme i provedbe nabave</b>			<b>313.375,00</b>
	<i>Pojašnjenje: zbrojite iznose iz redova G.1. + G.2. + ...</i>			
G.1.	Stručni nadzor	79.000,00	19.750,00	98.750,00
G.2.	Izvedbeni projekti	43.000,00	10.750,00	53.750,00
G.3.	Projekt opremanja interijera i vanjskih prostora	13.000,00	3.250,00	16.250,00
G.4.	Parcelacijski elaborat	5.700,00	1.425,00	7.125,00
G.5.	Geodetski projekt	7.500,00	1.875,00	9.375,00
G.6.	Idejni projekt	11.000,00	2.750,00	13.750,00
G.7.	Protupožarni elaborat	6.500,00	1.625,00	8.125,00
G.8.	Glavni projekti i troškovnici	80.000,00	20.000,00	100.000,00
G.9.	Revizija zaštita od požara	5.000,00	1.250,00	6.250,00
<b>H</b>	<b>Prihvatljivi iznos troškova pripreme projektno - tehničke dokumentacije, geodetskih usluga, elaborata i certifikata, nadzora i vođenja projekta te troškovi pripreme i provedbe nabave</b>			<b>313.375,00</b>
	<i>Pojašnjenje: troškovi pripreme projektno - tehničke dokumentacije, geodetskih usluga, elaborata i certifikata, nadzora i vođenja projekta te troškovi pripreme i provedbe nabave prihvatljivi su u iznosu koji čini razliku između gornje granice od 10% od Ukupnog iznosa prihvatljivih troškova bez općih troškova iz reda D i troškova navedenih u redu F (Prihvatljivi iznos troškova pripreme dokumentacije za Natječaj). Pomnožite Ukupni iznos prihvatljivih troškova bez općih troškova iz reda D s 0,10 (to jest 10%) te od dobivenog umnoška oduzmite iznos iz reda F (Prihvatljivi iznos troškova pripreme dokumentacije za Natječaj); dobivenu razliku usporedite s iznosom iz reda G (Troškovi pripreme projektno - tehničke dokumentacije, geodetskih usluga, elaborata i certifikata, nadzora i vođenja projekta te troškovi pripreme i provedbe nabave) te upišite manji iznos.</i>			
<b>I</b>	<b>Ukupni iznos prihvatljivih općih troškova</b>			<b>148.560,00</b>
	<i>Pojašnjenje: opći troškovi prihvatljivi su u maksimalnom iznosu od 20.000 eura u kunskoj protuvrijednosti prema mjesečnom tečaju utvrđenom od Europske komisije za mjesec u kojem se podnosi zahtjev za potporu (web adresa za uvid u navedeni tečaj je: <a href="http://ec.europa.eu/budget/contracts_grants/info_contracts/infoeuro/index_en.cfm">http://ec.europa.eu/budget/contracts_grants/info_contracts/infoeuro/index_en.cfm</a>). Zbrojite iznose iz redova F i H; dobiveni zbroj usporedite s iznosom od 20.000 eura u kunskoj protuvrijednost te upišite manji iznos.</i>			
<b>J</b>	<b>Ukupni iznos prihvatljivog ulaganja (min. 15.000 eura, max. 1.000.000 eura u kunskoj protuvrijednosti)</b>			<b>5.449.235,00</b>
	<i>Pojašnjenje: najviši iznos prihvatljivih troškova po projektu/operaciji iznosi 1.000.000 eura u kunskoj protuvrijednosti prema mjesečnom tečaju utvrđenom od Europske komisije za mjesec u kojem se podnosi zahtjev za potporu (web adresa za uvid u navedeni tečaj je: <a href="http://ec.europa.eu/budget/contracts_grants/info_contracts/infoeuro/index_en.cfm">http://ec.europa.eu/budget/contracts_grants/info_contracts/infoeuro/index_en.cfm</a>). Zbrojiti iznose iz redova D + I; dobiveni zbroj usporedite s iznosom od 1.000.000 eura u kunskoj protuvrijednost te upišite manji iznos.</i>			
<b>K</b>	<b>Iznos dodijeljene/primljene državne potpore za iste troškove</b>			<b>0,00</b>
	<i>Pojašnjenje: ukoliko je korisnik ostvario/primio državnu potporu (javnu potporu iz lokalnih izvora) za iste troškove (članak 23. stavak 12 Pravilnika), upisati iznos dodijeljene/primljene državne potpore.</i>			
<b>L</b>	<b>Intenzitet javne potpore</b>			<b>80 %</b>
	<i>Pojašnjenje: Upišite intenzitet javne potpore u skladu s člankom 17, stavak 3 i 4. Pravilnika.</i>			
<b>M</b>	<b>Iznos potpore prema procijenjenom iznosu prihvatljivog ulaganja (min. 15.000 eura, max. 1.000.000 eura u kunskoj protuvrijednosti)</b>			<b>4.359.388,00</b>
	<i>Pojašnjenje: najviši iznos javne potpore po projektu iznosi 1.000.000 eura u kunskoj protuvrijednosti prema mjesečnom tečaju utvrđenom od Europske komisije za mjesec u kojem se podnosi zahtjev za potporu (web adresa za uvid u navedeni tečaj je: <a href="http://ec.europa.eu/budget/contracts_grants/info_contracts/infoeuro/index_en.cfm">http://ec.europa.eu/budget/contracts_grants/info_contracts/infoeuro/index_en.cfm</a>). Pomnožite iznos iz reda J s intenzitetom potpore iz reda L; od dobivenog iznosa (umnoška) oduzeti iznos dodijeljene/primljene državne potpore za iste troškove iz reda K.</i>			
<b>N</b>	<b>Iznos potpore iz proračuna EU (85% ukupnog iznosa potpore)</b>			<b>3.705.479,80</b>
	<i>Pojašnjenje: pomnožiti iznos potpore iz reda M sa 0,85</i>			

<b>O</b>	<b>Iznos potpore iz proračuna Republike Hrvatske (15% ukupnog iznosa potpore)</b> <i>Pojašnjenje: pomnožite iznos potpore iz reda M sa 0,15</i>	<b>653.908,20</b>
<b>II. NEPRIHVATLJIVI TROŠKOVI</b>		
<b>P</b>	<b>Ukupni iznos neprihvatljivih troškova</b> <i>Pojašnjenje: zbrojite iznose iz redova P.1. + P.2. + ... Neprihvatljivi troškovi su sastavni dio projekta/operacije koji ne mogu biti sufinancirani iz EPFRR. Pod neprihvatljivim troškovima potrebno je navesti na primjer troškove građenja za predmetno ulaganje nastale/izvršene prije podnošenja Zahtjeva za potporu, kamate na kredit za predmetno ulaganje, trošak PDV-a ukoliko korisniku PDV nije prihvatljiv te ostale troškove koji su sastavni dio projekta/operacije, a koji sukladno Pravilniku i Listi prihvatljivih troškova nisu prihvatljivi.</i>	<b>15.625,00</b>
P.1.	Feasibility study (Folio d.o.o.)	12.500,00
		3.125,00
		<b>15.625,00</b>
<b>III. UKUPNI IZNOS PROJEKTA I VLASTITIH SREDSTAVA</b>		
<b>Q</b>	<b>Ukupni iznos projekta</b> <i>Pojašnjenje: najviši iznos vrijednosti projekta za koji se može podnijeti Zahtjev za potporu iznosi 1.250.000 eura u kunsjoj protuvrijednosti prema mjesečnom tečaju utvrđenom od Europske komisije za mjesec u kojem se podnosi zahtjev za potporu (web adresa za uvid u navedeni tečaj je: <a href="http://ec.europa.eu/budget/contracts_grants/info_contracts/inforeuro/index_en.cfm">http://ec.europa.eu/budget/contracts_grants/info_contracts/inforeuro/index_en.cfm</a>). Zbrojiti iznose iz redova D + E + G + P; dobiveni zbroj usporedite s iznosom od 1.250.000 eura u kunsjoj protuvrijednosti.</i>	<b>5.728.425,00</b>
<b>R</b>	<b>Iznos vlastitih sredstava</b> <i>Pojašnjenje: od ukupnog iznosa projekta iz reda Q oduzeti iznos potpore iz reda M.</i>	<b>1.369.037,00</b>

## 7. LJUDSKI KAPACITET KORISNIKA

(navesti dosadašnja iskustva korisnika u provedbi sličnih projekta/operacija, broj osoba i stručne kvalifikacije osoba uključenih u provedbu planiranog projekta/operacije; navesti broj osoba i stručne kvalifikacije osoba koji su zaposlenici, članovi ili volonteri korisnika ili pravnu osobu koja održava/upravlja projektom/operacijom, a koji su uključeni u održavanje i upravljanje realiziranim projektom/operacijom u razdoblju od najmanje pet godina od dana konačne isplate sredstava iz Mjere 07 „Temeljne usluge i obnova sela u ruralnim područjima“)

Zaposlenici Općine i Vrtića sudjelovali su na pripremi i izradi raznih projekata na lokalnoj i međunarodnoj razini. Neki od značajnijih su:

1. “Building Effective Partnerships among European and Mediterranean Municipalities for Local Economic Development Promotion” – MED PACT -PAMLED – suradnja među mediteranskim gradovima – sudjelovali:

- Tea Rakar, Viši upravni referent

2. Platform Enhancing Adriatic Regions, Links in Europe – PEARL.EU – suradnja između talijanskih i balkanskih lokalnih uprava i samouprava i Agencija lokalne demokracije – sudjelovali:

- Tea Rakar, Viši upravni referent

3. ECOFOOD – Ecological food management in public schools – povećanje količine organske hrane u lokalnim školama – sudjelovali:

- Tea Rakar, Viši referent za društvene djelatnosti i pripremu projekata za programe EU
- sve odgojiteljice Vrtića

4. SEENET II – Rete transnazionale per la collaborazione tra l’Italia e il sud-est Europa – uređenje vinoteke u sklopu Muzeja vina i sudjelovanje u manifestaciji Fešta istarske malvazije – sudjelovali:

- Tea Rakar, Viši referent za društvene djelatnosti i pripremu projekata za programe EU

5. CREANET – Network on creativity in pre-school education - Projekt ima za cilj razvijanje akademskog istraživanja na temu kreativnosti, uz educiranje odgajateljica, razmjenu i širenje edukativnih praksi, proučavanje inovativnih metodologija u području edukativnih usluga na temu dječje kreativnosti – sudjelovali:

- Tea Rakar, Viši referent za društvene djelatnosti i pripremu projekata za programe EU
- Sandra Urbanek, Ravnateljica Dječjeg vrtića Kalimero
- Oriella Orlić, odgojiteljica Dječjeg Vrtića Kalimero

6. REKONSTRUKCIJA NERAZVRSTANIH CESTA – IPARD mj. 301 - Planiranom investicijom planira se i urediti do nivoa makadama sa betonskom podlogom 7.636,35 m' cesta čime će se poboljšati ukupna struktura lokalnih cesta. Dirketni i indirektni učinci su veliki i u skladu sa ciljevima IPARD programa – sudjelovali:

- Tea Rakar, Viši referent za društvene djelatnosti i pripremu projekata za programe EU
- Admir Martinović, Referent za vođenje investicija i za pripremu projekata za programe EU

7. BRTONIGLA I OKOLNO PODRUČJE U VENECIJANSKOM RAZDOBLJU - Nastavak projekta koji je financiran od strane Talijanske Regije Veneto, na temelju Programa za oporavak, očuvanje i valorizaciju kulturnog bogatstva iz Venecijanskog porijekla koje se nalazi u Istri i u Dalmaciji, na temelju regionalnog zakona br. 15/1994 Republike Italije – sudjelovali:

- Tea Rakar, Viši referent za društvene djelatnosti i pripremu projekata za programe EU

8. Osnivanje Lokalne akcijske grupe (LAG) Sjeverna Istra – IPARD mj. 202 – sudjelovali:

- Tea Rakar, Viši referent za društvene djelatnosti i pripremu projekata za programe EU

9. MUZEJ VINA I SELJAČKOG STVRALAŠTVA – projekt rekonstrukcije zgrade starog mlina u centru naselja Brtonigla u cilju stvaranja edukativno-kulturnog centra – sudjelovali:

- Admir Martinović, Referent za vođenje investicija i za pripremu projekata za programe EU

10. IZGRADNJA KRUŽNOG RASKRIŽJA U BRTONIGLI – sudjelovali:

- Admir Martinović, Referent za vođenje investicija i za pripremu projekata za programe EU

11. IZGRADNJA KANALIZACIJSKE MREŽE – sudjelovali:

- Admir Martinović, Referent za vođenje investicija i za pripremu projekata za programe EU

12. ARHEOLOŠKI PARK SANTI QUARANTA

- Tea Rakar, Viši referent za društvene djelatnosti i pripremu projekata za programe EU

13. SOCIAL START UPS - UNLOCKING THE ENTREPRENEURIAL TALENT OF EPG'S

- Tea Rakar, Viši referent za društvene djelatnosti i pripremu projekata za programe EU

14. PROJEKT POBOLJŠANJA SUSTAVA ODVODNJE OTPADNIH VODA U AGLOMERACIJI NOVIGRAD

- Admir Martinović, Referent za vođenje investicija i za pripremu projekata za programe EU

15. IZMJENE I DOPUNE PROSTORNOG PLANA UREĐENJA OPĆINE BRTONIGLA

- Emina Trošt, Samostalni upravni referent za komunalne poslove i urbanizam/Komunalni redar

## **8. NAČIN ODRŽAVANJA I UPRAVLJANJA PROJEKTOM/OPERACIJOM**

### **8.1. PRIHODI I RASHODI PROJEKTA/OPERACIJE**

*(navesti planirane izvore prihoda/sufinanciranja i rashode nužne za upravljanje i održavanje realiziranim projektom u predviđenoj funkciji projekta/operacije)*

Prihode poslovanja Vrtića čine:

- prihodi iz proračuna za financiranje redovne djelatnosti proračunskih korisnika – namijenjeni su pokrivanju troškova bruto plaća zaposlenih, doprinosa na plaću, te ostalih naknada na plaće zaposlenih – čine 77% ukupnih prihoda vrtića

- sufinanciranje cijene vrtića od strane roditelja – čine 22% ukupnih prihoda
- Ostali prihodi – 1% ukupnih prihoda

Pored navedenih, prihode čine i kapitalne potpore iz proračuna koje služe za financiranje kapitalnih ulaganja (ulaganja u materijalnu imovinu).

br.	PRIHODI	2019.	2020.	2021.	2022.	2023.
1	2	7	8	9	10	11
1.	Prihodi iz proračuna općine	1.400.000	1.405.000	1.435.000	1.435.000	1.435.000
2.	Prihodi od uplata roditelja	395.000	397.000	420.000	420.000	420.000
3.	Prihodi od dodatnih aktivnosti	33.000	33.330	33.997	33.997	33.997
4.	Tek.pozajm.iz prorač.	9.000	9.000	9.000	9.000	9.000
5.	Ostali prih.(donacije financ.pr.)	30.000	30.000	30.000	30.000	30.000
	<b>Ukupno prihodi</b>	<b>1.867.000</b>	<b>1.874.330</b>	<b>1.927.997</b>	<b>1.927.997</b>	<b>1.927.997</b>

Redovni troškovi (tekući rashodi) poslovanja Vrtića su:

- Bruto plaće zaposlenih sa doprinosima na plaću i raznim naknadama i dodacima na plaću – čine 72% ukupnih troškova poslovanja
- Rashodi za materijal i energiju – uredski materijal, namirnice, energija, materijal za tekuće održavanje – čine 20% ukupnih troškova poslovanja
- Razne usluge – telekomunikacije, tekuće održavanje i čišćenje, komunalne usluge, zdravstvene, intelektualne i računalne usluge – čine 7% ukupnih troškova poslovanja
- Ostali rashodi – naknade predstavničkim tijelima, premije osiguranja, reprezentacija, financijski rashodi – čine 1% ukupnih troškova poslovanja.

Pored tekućih rashoda, ukupne troškove čine i rashodi za nabavu nefinancijske (materijalne) imovine.

BR.	TROŠKA	2019.	2020.	2021.	2022.	2023.
1	2	7	8	9	10	11
1	Sirovine i materijal	171.896	175.333	178.840	178.840	178.840
2	Troškovi energije	65.000	66.300	67.626	67.626	67.626
3	Uredski i didaktički materijal	112.305	114.551	116.842	116.842	116.842
4	Sitan inventar				0	0
5	Ostali materijal	63.000	64.260	65.545	65.545	65.545
<b>I</b>	<b>Ukupno sirovine i materijal</b>	<b>412.201</b>	<b>420.445</b>	<b>428.853</b>	<b>428.853</b>	<b>428.853</b>
1	Intelektualne usluge	48.000	48.960	53.856	53.856	53.856
2	Komunalne usluge	14.000	14.280	14.566	14.566	14.566
3	Ostale usluge (inv.održ., zakup.)	12.000	12.240	12.485	12.485	12.485
4	Tr.telefona, bank.usluge,premije osig.	13.000	13.260	13.525	13.525	13.525
5	Zdravstvene usluge	22.000	22.440	22.889	22.889	22.889
6	Ostali rashodi posl. (predstav.tijela)	21.000	21.420	21.848	21.848	21.848
7	Financijski rashodi	5.000	5.100	5.202	5.202	5.202
8	Ostali rashodi - reprez.	6.000	6.120	6.242	6.242	6.242
<b>II</b>	<b>Ukupno vanjski troškovi</b>	<b>141.000</b>	<b>143.820</b>	<b>150.613</b>	<b>150.613</b>	<b>150.613</b>
<b>III</b>	<b>Ukupno materijalni troškovi</b>	<b>553.201</b>	<b>564.265</b>	<b>579.467</b>	<b>579.467</b>	<b>579.467</b>
1.	Troškovi osoblja-bruto plaće	1.054.968	1.054.968	1.085.832	1.085.832	1.085.832

2.	Ostli rashodi za zaposlene					
3.	Doprinosi na plaće	160.355	160.355	165.046	165.046	165.046
4.	Naknade troškova zaposlenih	90.727	90.727	93.382	93.382	93.382
<b>IV</b>	<b>Ukupno troškovi plaća</b>	<b>1.306.050</b>	<b>1.306.050</b>	<b>1.344.260</b>	<b>1.344.260</b>	<b>1.344.260</b>
	<b>UKUPNO TROŠKOVI POSLOVANJA</b>	<b>1.859.251</b>	<b>1.870.315</b>	<b>1.923.727</b>	<b>1.923.727</b>	<b>1.923.727</b>

## 8.2. ODRŽAVANJE I UPRAVLJANJE PROJEKTOM/OPERACIJOM PET GODINA OD DANA KONAČNE ISPLATE SREDSTAVA

*(navesti broj osoba i stručne kvalifikacije osoba koji su zaposlenici, članovi ili volonteri korisnika, a koji su uključeni u održavanje i upravljanje realiziranim projektom/operacijom u razdoblju od najmanje pet godina od dana konačne isplate sredstava iz Mjere 07 „Temeljne usluge i obnova sela u ruralnim područjima“; navesti način upravljanja projektom/operacijom kada je korisnik prenio ili će prenijeti upravljanje projektom/operacijom drugoj pravnoj osobi sukladno nadležnim propisima)*

U okviru zakonski propisanih zadaća Općine, te specifikacijom poslova uređenih na razini Općine, aktivnosti održavanja i upravljanja projektom voditi će:

- Tea Rakar, Viši referent za društvene djelatnosti i pripremu projekata za programe EU

U provedbi projekta sudjelovati će još i odgovorna osoba iz dječjeg vrtića „Kalimero“, a osim toga biti će angažirani stručni konzultanti sa najmanje pet godina radnog iskustva, koji će savjetovati u okviru čitavog procesa provedbe projekta. Između ostaloga, konzultanti će biti u koordinaciji sa djelatnicima iz Općine koji su certificirani za provođenje javne nabave. Takvih je djelatnika dvoje u Općini Brtonigla.

## 9. USKLAĐENOST PROJEKTA/OPERACIJE SA STRATEŠKIM RAZVOJNIM PROGRAMOM JEDINICE LOKALNE SAMOUPRAVE ILI S LOKALNOM RAZVOJNOM STRATEGIJOM ODABRANOG LAG-a

*(navesti cilj i prioritet iz strateškog razvojnog programa jedinice lokalne samouprave ili iz lokalne razvojne strategije odabranog LAG-a unutar Programa ruralnog razvoja Republike Hrvatske, a iz kojih je vidljivo da je projekt/operacija u skladu sa strateškim razvojnim programom, odnosno lokalnom razvojnom strategijom odabranog LAG-a; navesti broj poglavlja/stranice u kojem se navodi spomenuti cilj i prioritet; navesti broj i datum akta temeljem kojeg je strateški razvojni program usvojen od strane predstavničkog tijela jedinice lokalne samouprave; navesti gdje je taj akt objavljen - naziv i broj glasnika/link na mrežnu stranicu; navesti gdje je strateški razvojni programa objavljen - naziv i broj glasnika/link na mrežnu stranicu)*

Projekt je u skladu sa Programom Ukupnog Razvoja - Strategijom lokalnog razvoja Općine Brtonigla za razdoblje 2014.-2020., u kojemu je predmetni projekt izričito naveden i uvršten među prioritetima.

Prioritet 5. Razvoj društvenih djelatnosti, stranica 52, poglavlje 7.2. Strateški ciljevi i mjere

Mjera 2. Izgradnja i uređenje objekata za boravak predškolske djece

- Podmjera 1. Dogradnja uređenje i opremanje dječjeg vrtića
- Podmjera 2. Izgradnja i uređenje postojećih parkova za djecu i dječjih igrališta

Strategija se nalazi na slijedećem linku:

<http://www.brtonigla-verteneglio.hr/index.php/hr/strateski-dokumenti/item/2015-program-ukupnog-razvoja-strategija-lokalnog-razvoja-opcine-brtonigla>

Strategija je usvojena 30. listopada 2014. godine na 13. sjednici Općinskog vijeća Općine Brtonigla, što je objavljeno u Službenim novinama Općine Brtonigla br. 17/14

<http://www.brtonigla-verteneglio.hr/index.php/hr/sluzbene-novine/item/1400-sluzbene-novine-br-17-2014>

## 10. USKLAĐENOST PROJEKTA/OPERACIJE KOJI NE ZAHTIJEVA GRAĐEVINSKU DOZVOLU NITI DRUGI AKT KOJIM SE ODOBRAVA GRAĐENJE S PROSTORNO-PLANSKOM DOKUMENTACIJOM JEDINICE LOKALNE SAMOUPRAVE

*(za projekte građenja koji ne zahtijevaju građevinsku dozvolu niti drugi akt kojim se odobrava građenje navesti naziv i stranicu prostorno-planskog dokumenta jedinice lokalne samouprave u kojemu je predviđena*

*provedba takvog projekta/operacije, ukoliko projekt/operacija zahtijeva izradu Glavnog projekta navesti broj mape/knjige/poglavlja/stranice iz Glavnog projekta u kojem projektant dokazuje/izjavljuje da je Glavni projekt u skladu s prostornim planom. ).*

n/p

## **11. IZJAVA KORISNIKA O DOSTUPNOSTI ULAGANJA LOKALNOM STANOVNIŠTVU I RAZLIČITIM INTERESNIM SKUPINAMA**

Izjava kojom se izjavljuje da će ulaganje u projekt Rekonstrukcije Dječjeg vrtića „Kalimero“ u Brtonigli biti dostupno lokalnom stanovništvu i različitim interesnim skupinama, te svim ciljanim skupinama i krajnjim korisnicima kako slijedi:

**CILJANE SKUPINE:** Djeca sa područja Općine Brtonigla u životnoj dobi od 1. do 7. godine (60-ak); odgajateljice i ostali zaposlenici Dječjeg vrtića Kalimero (9 zaposlenika); roditelji djece koja su upisana u vrtiću (cca. 120 osoba).

**KRAJNI KORISNICI:** Budući naraštaji djece sa područja Općine Brtonigla koja će pohađati Dječji vrtić Kalimero; studenti koji su trenutno upisani na studijima odgojno-obrazovnog usmjerenja i koji će nakon diplome imati mogućnost stažirati u Brtonigli zahvaljujući većoj količini prostora i povišenim standardom Dječjeg vrtića Kalimero; sadašnji i budući roditelji djece koji će zahvaljujući većem prostoru i boljim uvjetima moći direktno sudjelovati u aktivnostima vrtića; Općina Brtonigla koja će se kroz realizaciju projekta i zbog povećanog standarda vrtića i zbog realizaciju energetski učinkovitog projekta dodatno promovirati.

Očekivani rezultati projekta su postignuta visoka kvaliteta odgajateljske institucije koja se nalazi na području Općine Brtonigla; povećan prostor u Dječjem vrtiću Kalimero; realizirane prostorije sukladno zakonskim propisima i propisanim uvjetima; postignuta viša kvaliteta odgajateljskih usluga na području Općine Brtonigla; povećana količina i kvaliteta infrastrukture koja je namijenjena odgoju budućih generacija sa područja Općine Brtonigla; usklađenje sa propisanim standardima za odgojno-obrazovne institucije; postignuta energetska učinkovitost zgrade u kojoj ima sjedište Dječji vrtić Kalimero; mogućnost održavanja manifestacija i prezentacija u novoizgrađenim prostorijama.

Datum:

Potpis i pečat:



Na temelju članka 15. st. 4., 5. i 7. Zakona o komunalnom gospodarstvu („Narodne novine“ br. 36/95, 70/97, 128/99, 57/00, 129/00, 59/1, 26/03, 82/04, 110/04, 178/04, 38/09, 79/09, 153/09, 49/11, 84/11, 90/11, 144/12, 94/13, 153/13, 147/14 i 36/15), čl. 35. Zakona o lokalnoj i područnoj (regionalnoj) samoupravi („Narodne novine“ br. – 33/01, 60/01, 129/05, 109/07, 125/08, 36/09, 150/11, 144/12, 19/13 i 137/15), čl. 38. Statuta Općine Brtonigla (Službene novine Općine Brtonigla br. 25/09, 5/12, 03/13 i 08/13-proč.tekst), članka 23. i 24. Poslovnika o radu Općinskog vijeća Općine Brtonigla (Službene novine Općine Brtonigla br. 25/09, 03/13 i 08/13-proč.tekst) te čl. 14. i 15. Odluke o obavljanju komunalnih djelatnosti na području Općine Brtonigla (Službene novine Općine Brtonigla br. 15/13 i 2/17, a po provedenom postupku po Odluci o pokretanju postupka za povjeravanje komunalne djelatnosti održavanja nerazvrstanih cesta na području Općine Brtonigla u 2017. godini, KLASA: 340-03/17-30/04 URBROJ: 2105/04-02/01-17-1 od 23. veljače 2017.godine i povodom Izvješća o provedbi postupka postupku prikupljanja ponuda za povjeravanje komunalne djelatnosti održavanja nerazvrstanih cesta na području Općine Brtonigla u 2017. godini (KLASA: 340-03/17-30/04 URBROJ: 2105/04-04/02-17-09 od 20. ožujka 2017.godine), Općinsko vijeće Općine Brtonigla na svojoj 34. sjednici održanoj dana 05. travnja 2017.godine, donosi sljedeću

**ODLUKU**  
**o povjeravanju komunalne djelatnosti održavanja nerazvrstanih cesta**  
**na području Općine Brtonigla u 2017. godini**

**I.**

Ovom Odlukom Općinsko vijeće Općine Brtonigla povjerava obavljanja komunalne djelatnosti održavanja nerazvrstanih cesta u dijelu poslova koji se odnose na izvanredno održavanje i redovno održavanje u dijelu poslova koji nisu povjereni Vlastitom pogonu u čl. 7. st. 1. toč. 3. Odluke o obavljanju komunalnih djelatnosti na području Općine Brtonigla (Službene novine Općine Brtonigla broj 15/13 i 2/17) (u daljnjem tekstu: komunalne djelatnosti održavanja nerazvrstanih cesta), putem ugovora, u 2017. godini., jedinom ponuditelju DARIU ŠAULE iz Grožnjana, Kuberton, Donja Gomila 1, vlasniku obrta za građevinsku mehanizaciju „ISKOP“ (OIB 14137224590) sa sjedištem u Grožnjanu, Kuberton, Donja Gomila 1, koji je udovoljava svim uvjetima iz Poziva za prikupljanje ponuda KLASA: 340-03/17-30/04 URBROJ: 2105/04-02/01-17-2 od 23. veljače 2017.godine (u daljnjem tekstu: Poziv).

**II.**

Opseg i vrsta obavljanja komunalnih djelatnosti održavanja nerazvrstanih cesta određeni su na temelju Programa održavanja komunalne infrastrukture na području Općine Brtonigla u 2017. godini (Službene novine Općine Brtonigla broj 22/16).

Ponudbeni troškovnik komunalnih djelatnosti održavanja nerazvrstanih cesta, koji je sastavni dio ove Odluke, izrađen je na temelju Programa održavanja komunalne infrastrukture na području Općine Brtonigla u 2017. godini (Službene novine Općine Brtonigla broj 22/16).

Pružanje komunalne djelatnosti iz toč.I ove Odluke izvršavat će se za razdoblje od dana sklapanja ugovora do 31.12.2017.godine.

Zbog prirode komunalnih djelatnosti iz ove Odluke, na temelju Ugovora o povjeravanju komunalnih djelatnosti, koji će se sklopiti sa odabranim ponuditeljem, Općina Brtonigla u svojstvu Naručitelja izdavati će narudžbenice odabranom Izvoditelju, ovisno o potrebi za ugovorenim radovima, navodeći točno određenu vrstu i količinu radova iz Troškovnika koji je činio sastavni dio Poziva, najviše do vrijednosti poslova u iznosu od 69.000,00 kn bez PDV-a.

Rok za početak izvođenja ugovorenih komunalnih djelatnosti redovnog održavanja iz ove Odluke je 7 dana od primitka Narudžbenice.

Rok za početak izvođenja ugovorenih komunalnih djelatnosti izvanrednog održavanja iz ove Odluke je 1 dan od primitka Narudžbenice.

Ugovorom o povjeravanju komunalnih djelatnosti koji će se sklopiti na temelju ove Odluke, Izvoditelj će imati obavezu da iste komunalne djelatnosti izvrši stručno i kvalitetno u skladu sa važećim propisima, standardima za ovu vrstu radova, pravilima struke, da ugradi materijal koji odgovara propisima i standardima za ovu vrstu radova te da pravovremeno poduzima mjere za sigurnost objekata i radova, opreme i materijala, radnika, prolaznika, prometa, susjednih objekata i okoline.

**III.**

Godišnja vrijednost komunalne djelatnosti iz toč. I. ove Odluke, bez PDV-a iznosi 69.000,00 kn.

Ukupna plaćanja poslova iz ove Odluke bez PDV-a na temelju svih računa ne smiju prelaziti ugovoreni iznos od 69.000,00 kn bez PDV-a.

**IV.**

Plaćanje komunalnih djelatnosti održavanja nerazvrstanih cesta vršiti će se virmanskim nalogom u roku 30 (trideset) dana od zaprimanja računa, na temelju obračuna stvarne količine izvedenih poslova.

Odabrani ponuditelj je dužan prilikom potpisa Ugovora o povjeravanju komunalnih djelatnosti, a najkasnije u roku od 7 (sedam) dana od dana potpisa ugovora, dostaviti jamstvo za uredno ispunjenje ugovora u obliku bjanko zadužnice ponuditelja, ovjerene kod javnog bilježnika, na iznos 10 % vrijednosti ugovora bez PDV-a, s rokom valjanosti 30 dana nakon izvršenja ugovorenih obveza.

**V.**

Općinsko vijeće Općine Brtonigla prihvaća i utvrđuje prijedlog Ugovora o obavljanju komunalne djelatnosti održavanja nerazvrstanih cesta na području Općine Brtonigla u 2017. godini (KLASA: 340-03/17-30/04 URBROJ: 2105/04-02/01-17-12), koji čini sastavni dio ove Odluke, sa svim pravima i obvezama ugovornih strana.

**VI.**

Općinski načelnik Općine Brtonigla sklopit će sa odabranim ponuditeljem iz ove Odluke, Ugovor o obavljanju komunalne djelatnosti održavanja nerazvrstanih cesta na području Općine Brtonigla u 2017., sukladno prihvaćenom i utvrđenom prijedlogu iz prethodne točke ove Odluke, u roku od 15 dana od dana stupanja na snagu iste Odluke.

**VII.**

Ova Odluka stupa na snagu osmog dana od dana objave u Službenim novinama Općine Brtonigla.

**POUKA O PRAVNOM LIJEKU:**

Protiv ove Odluke nije dopuštena žalba.

KLASA: 340-03/17-30/04

URBROJ: 2105/04-01-17-13

Brtonigla, 05. travnja 2017. godine

**OPĆINSKO VIJEĆE OPĆINE BRTONIGLA**

Predsjednik

Ezio Barnaba' v.r.

**PRIJEDLOG**

Na temelju Odluke o povjeravanju komunalne djelatnosti održavanja nerazvrstanih cesta na području Općine Brtonigla u 2017. godini KLASA: 340-03/17-30/04 URBROJ: 2105/04-01-17- od \_\_\_\_\_ godine

**OPĆINA BRTONIGLA sa sjedištem u Brtonigla, Trg. Sv. Zenona 1, OIB: 81025770849**, koju zastupa Općinski načelnik Dorianio Labinjan, dipl. oec., (u daljnjem tekstu: **Naručitelj**)

i

**DARIO ŠAULE iz Grožnjana, Kuberton, Donja Gomila 1, vlasnik obrta za građevinsku mehanizaciju „ISKOP“ (OIB 14137224590) sa sjedištem u Grožnjanu, Kuberton, Donja Gomila 1,**

zaključili su sljedeći

**U G O V O R**

**o povjeravanju komunalne djelatnosti održavanja nerazvrstanih cesta  
na području Općine Brtonigla u 2017. godini**

**Članak 1.**

Ovim Ugovorom **Naručitelj** povjerava, a **Izvoditelj** prihvaća obavljanje komunalne djelatnosti održavanja nerazvrstanih cesta na području Općine Brtonigla u dijelu poslova koji se odnose na izvanredno održavanje i redovno održavanje u dijelu poslova koji nisu povjereni Vlastitom pogonu u čl. 7. st. 1. toč. 3. Odluke o obavljanju komunalnih djelatnosti na području Općine Brtonigla (Službene novine Općine Brtonigla broj 15/13 i 2/17).

**Članak 2.**

Izvoditelj se obvezuje, u skladu sa njegovom ponudom od 15. ožujka 2017.godine, izvoditi komunalne djelatnosti održavanja nerazvrstanih cesta iz ovog Ugovora, za razdoblje od dana sklapanja ovog ugovora do 31.12.2017.godine.

Komunalni poslovi iz čl. 1. ovog Ugovora i popis nerazvrstanih cesta, određeni su troškovnikom koji čini sastavni dio ovog Ugovora.

**Članak 3.**

Izvoditelj se obvezuje, ugovorene poslove izvoditi stručno i kvalitetno u skladu sa važećim propisima, standardima za ovu vrstu radova te pravilima struke.

Izvoditelj se obvezuje ugraditi materijal koji odgovara propisima i standardima za poslove iz ovog Ugovora te da pravodobno poduzeti mjere za sigurnost objekata i radova, opreme i materijala, radnika, prolaznika, prometa, susjednih objekata i okoline.

**Članak 4.**

Ugovorne strane utvrđuju jedinične cijene komunalne djelatnosti održavanja nerazvrstanih cesta iz ovog Ugovora, kako slijedi:

Red.br	opis radova	mj.	jedinična cijena bez PDV-a
1.	Dobava materijala za nasipavanje nerazvrstanih cesta Jalovinom 0/40 mm	m3	65,00 kn
2.	Dobava materijala za nasipavanje nerazvrstanih cesta Vapnenačkim tamponom 0/32 mm	m3	91,00 kn
3.	Planiranje zrnatog kamenog materijala, debljine cca 10 cm nakon zbijanja, veličine zrna iz stavke 1. i 2. ovog troškovnika	m3	18,00 kn
4.	Valjanje prethodno nasipane ceste valjkom, prema odabiru Investitora za pojedine prometnice koje odredi investitor	m2	4,00 kn
5.	Strojno čišćenje uronulih i zatrpanih kanala od oborinske odvodnje uz nerazvrstane cestestavka.	sat	220,00 kn
6.	Skidanje postojećih grba na dionicama cesta zbog lakšeg planiranja i valjanja materijala	sat	220,00 kn

U jediničnim cijenama iz ovog članka uključeni su svi troškovi radne snage, materijala, ugradbe, prijevoza, režije i ostali troškovi potrebni za dovršetak ugovorenog posla te Naručitelj nema obvezu bilo kakve druge nadoknade s te osnove.

Ugovorne strane utvrđuju ukupno prihvaćenu, godišnju vrijednost komunalnih poslova iz čl. 1. ovog Ugovora, u iznosu od 69.000,00 kn bez PDV-a.

Ukupna plaćanja poslova iz ovog Ugovora bez PDV-a na temelju svih računa ne smiju prelaziti ugovoreni iznos od 69.000,00 kn bez PDV-a.

Plaćanje komunalnih djelatnosti održavanja nerazvrstanih cesta iz ovog Ugovora vršiti će se virmanskim nalogom u roku 30 (trideset) dana od zaprimanja računa, na temelju potpisanog obračuna stvarne količine izvedenih poslova.

Konačna vrijednost radova utvrditi će se prema stvarno izvršenim količinama uz primjenu jediničnih cijena iz ovog članka te odredbi ovog Ugovora.

Ugovorne strane utvrđuju nepromjenjivost cijena iz ovog članka..

### **Članak 5.**

Izvoditelj se obvezuje najkasnije u roku od 7 (sedam) dana od dana potpisa ugovora dostaviti Naručitelju jamstvo za uredno ispunjenje ugovora u obliku bjanko zadužnice ponuditelja, ovjerene kod javnog bilježnika, na iznos 10 % vrijednosti ugovora bez PDV-a, s rokom valjanosti 30 dana nakon izvršenja ugovorenih obveza.

### **Članak 6.**

Naručitelj se obvezuje za svaki potreban posao redovnog ili izvanrednog održavanja nerazvrstanih cesta na području Općine Brtonigla, izdati pojedinačni pismeni nalog – narudžbu Izvoditelju.

Općina Brtonigla u svojstvu Naručitelja izdavati će narudžbenice odabranom Izvoditelju, ovisno o potrebi za ugovorenim radovima, navodeći točno određenu vrstu i količinu radova prema troškovniku koji je sastavni dio ovog Poziva za prikupljanje ponuda te lokaciju i rok dovršetka posla.

Referent za vođenje investicije i pripremu EU projekata Jedinственog upravnog odjela Općine Brtonigla od strane Naručitelja izdavati Izvoditelju naloge iz prethodnog stavka ovog članka te voditi evidenciju izdanih naloga.

Obračun troškova stvarno izvedenih radova komunalnih djelatnosti iz ovog Ugovora, vršiti će se temeljem obračuna Izvoditelja, u roku od najkasnije 15 (petnaest) dana od izvršenog posla, sve u skladu s izdanim nalogom Naručitelja.

Obračun troškova stvarno izvedenih radova iz prethodnog stavka ovog članka kontrolira i potvrđuje Referent za vođenje investicije i pripremu EU projekata Jedinственog upravnog odjela Općine Brtonigla.

### **Članak 7.**

Izvoditelj garantira da su izvršeni poslovi iz ovog Ugovora u skladu s propisima struke i da nemaju mana, koje umanjuju vrijednost ili njihovu podobnost za redovnu upotrebu određenu ovim Ugovorom.

### **Članak 8.**

Izvoditelj se obvezuje započeti sa izvođenjem ugovorenih komunalnih djelatnosti redovnog održavanja u roku od 7 dana od primitka Narudžbenice, a dovršiti posao u roku iz Narudžbenice.

Izvoditelj se obvezuje započeti sa izvođenjem ugovorenih komunalnih djelatnosti izvanrednog održavanja sljedećeg dana od dana primitka Narudžbenice, a dovršiti posao u roku iz Narudžbenice.

### **Članak 9.**

Izvoditelj ima pravo na produljenje roka izvođenja radova u slučaju proglašenja elementarnih nepogoda i ratnih djelovanja te drugih viših sila

Ugovorne strane sporazumno utvrđuju da se atmosferske prilike i promjene temperature smatraju elementarnim nepogodama.

Izvoditelj ima pravo na produljenje roka izvođenja radova i u slučaju povećanja obima radova za više od 10% (deset posto).

### **Članak 10.**

Radi opasnosti poslova, Izvoditelj se ovim Ugovorom obvezuje na odgovornost, kako za djelatnike Izvoditelja, tako i za sve treće osobe.

### **Članak 11.**

Radi provedbe ovog Ugovora, ugovorne strane utvrđuju svoje predstavnike i to:

- u ime Naručitelja: Referent za vođenje investicije i pripremu EU projekata Jedinственog upravnog odjela Općine Brtonigla
- u ime Izvršitelja: Dario Šaule.

Ugovorne strane utvrđuju da Naručitelj ima pravo uvida u sve faze izvođenja poslova iz ovog Ugovora te vršiti kontrolu istih putem svog predstavnika.

**Članak 12.**

Ako se ugovorene strane ne pridržavaju odredbi ovog Ugovora, ugovor se raskida u pisanom obliku s otkaznim rokom od 3 (tri) mjeseca.

Otkazni rok iz stavka 1. ovog članka počinje teći danom otpreme obavijesti o raskidu Ugovora.

Eventualne izmjene i dopune ovog ugovora vršiti će se u pismenom obliku potpisivanjem aneksa ugovora.

**Članak 13.**

Po okončanju radova, ako prilikom pregleda Naručitelj utvrdi eventualne nedostatke koji se odnose na kvalitetu i kontrolu radova koji su predmet ovog Ugovora, Izvoditelj je dužan iste otkloniti o vlastitom trošku.

**Članak 14.**

Referent za vođenje investicije i pripremu EU projekata Jedinstvenog upravnog odjela Općine Brtonigla, će u ime Naručitelja provoditi nadzor i kontrolu nad provođenjem poslova i rješavati sva pitanja vezana uz ispunjenje prava i obveza iz ovog Ugovora.

Nakon izvršavanja pojedinog posla iz ovog Ugovora po pojedinom nalogu – narudžbi, Referent za vođenje investicije i pripremu EU projekata Jedinstvenog upravnog odjela Općine Brtonigla, sačiniti će Izvještaj o obavljenom poslu.

**Članak 15.**

Ako nastupe nepredviđene okolnosti koje bitno utječu na prava i obveze preuzete ovim Ugovorom, ugovor se raskida, te se u tom slučaju Naručitelj obvezuje platiti, do tada izvršene radove.

**Članak 16.**

Sve eventualne sporove iz ovog Ugovora stranke će rješavati sporazumno, u protivnome, stranke ugovaraju nadležnost Trgovačkog suda u Pazinu.

**Članak 17.**

Ponuda Izvoditelja i jamstvo za uredno ispunjenje ugovora, sastavni su dio ovog Ugovora.

**Članak 18.**

Ovaj Ugovor stupa na snagu danom potpisa zakonskih predstavnika ugovornih strana i vrijedi do izvršenja ugovorenih poslova.

**Članak 19.**

Ovaj Ugovor je sastavljen u 4 (četiri) istovjetna primjerka, od kojih svaki primjerak ima snagu originala, po 2 (dva) primjerka za svaku ugovornu stranu.

KLASA: 340-03/17-30/04

URBROJ: 2105/04-01-17-12

Brtonigla,

Naručitelj:

OPĆINA BRTONIGLA

Načelnik:

Doriano Labinjan dipl.oec.

Izvoditelj:

Dario Saule

Vlasnik obrta

„ISKOP“



Na temelju članka 15. Zakona o javnoj nabavi („Narodne novine“, broj 120/16), članka 38. Statuta Općine Brtonigla („Službene novine Općine Brtonigla“, broj 25/09, 5/12, 3/13 i 8/13 – proć.tekst) te članka 23. i 24. Poslovnika o radu Općinskog vijeća Općine Brtonigla (Službene novine Općine Brtonigla broj 25/09, 5/12, 3/13 i 8/13 - proćišćeni tekst), Općinsko vijeće Općine Brtonigla, na svojoj 34. sjednici održanoj dana 05. travnja 2017. godine, donosi sljedeći

## **P R A V I L N I K O PROVEDBI POSTUPAKA JEDNOSTAVNE NABAVE**

### **I. OPĆE ODREDBE**

#### **Ćlanak 1.**

U svrhu zakonitog, namjenskog i svrhovitog trošenja proraćunskih sredstava Općine Brtonigla, ovim Pravilnikom uređuje se postupak koji prethodi stvaranju ugovornog odnosa za nabavu robe, radova i usluga procijenjene vrijednosti do 200.000,00 kn za nabavu roba i usluga, odnosno do 500.000,00 kn za nabavu radova (u daljnjem tekstu: jednostavna nabava) za koje sukladno ćlanuku 12. Zakona o javnoj nabavi („Narodne novine“, broj 120/16; dalje u tekstu: ZJN ) ne postoji obveza provedbe postupaka javne nabave.

Općina Brtonigla je narućitelj u smislu ćlanaka 6. stavak 1. toćka 2. ZJN.

U provedbi postupaka jednostavne nabave robe, radova i usluga osim ovog Pravilnika, obvezno se primjenjuju i drugi vaćeći zakonski i podzakonski propisi, kao i interni akti Općine Brtonigla, a koji se odnose na pojedini predmet nabave u smislu posebnih zakona.

#### **Ćlanak 2.**

Prilikom provođenja postupaka iz ovog Pravilnika, narućitelj je obvezan u odnosu na sve gospodarske subjekte poštovati načela javne nabave te mogućnost primjene elektronićkih sredstava komunikacije.

### **II. SPRJEĆAVANJE SUKOBIA INTERESA**

#### **Ćlanak 3.**

Za sukob interesa na odgovarajući naćin se primjenjuju odredbe Zakona o javnoj nabavi te drugih vaćećih zakonskih i podzakonskih propisa.

### **III. POKRETANJE I PRIPREMA POSTUPAKA JEDNOSTAVNE NABAVE**

#### **Ćlanak 4.**

Pripremu i provedbu postupaka jednostavne nabave vrijednosti jednake ili veće od 100.000,00 kn za robe ili usluge odnosno jednake ili veće od 200.000,00 kn za radove, provodi Strućno povjerenstvo za postupak jednostavne nabave koje imenuje općinski naćelnik internom odlukom za pojedini predmet nabave, te određuje njihove obveze i ovlasti u postupku jednostavne nabave.

Ćlanovi strućnog povjerenstva za postupak jednostavne nabave ne moraju biti zaposlenici narućitelja, a mogu biti i druge osobe ako ne postoji sukob interesa.

Obveze i ovlasti Strućnog povjerenstva za postupak jednostavne nabave su:

- priprema postupka: dogovor oko uvjeta vezanih za predmet nabave, potrebnog sadržaja dokumentacije/uputa za prikupljanje ponuda, tehnićkih specifikacija, ponudbenih troškovnika i ostalih dokumenata vezanih uz predmetnu nabavu;

- provedba postupka: slanje poziva na dostavu ponuda gospodarskim subjektima na dokaziv naćin, slanje i objava poziva na dostavu ponuda na internetskoj stranici narućitelja, otvaranje pristiglih ponuda, sastavljanje zapisnika o otvaranju, pregledu i ocjeni ponuda,

- rangiranje ponuda sukladno kriteriju za odabir ponuda, prijedlog za odabir najpovoljnije ponude sukladno kriteriju za odabir ponuda i uvjetima propisanim dokumentacijom/uputama za prikupljanje ponuda ili poništenje postupka.

U pripremi i provedbi postupka jednostavne nabave moraju sudjelovati najmanje tri (3) ćlana Strućnog povjerenstva za postupak jednostavne nabave, od kojih najmanje jedan (1) mora imati vaćeći certifikat iz podrućja javne nabave.

Pripremu i provedbu postupaka jednostavne nabave vrijednosti jednake ili veće od 20.000,00 kn a manje od 100.000,00 kn za robe ili usluge odnosno manje od 200.000,00 kn za radove, provode slućbenici općinske uprave po nalogu općinskog naćelnika, prema Planu nabave narućitelja.

Priprema i provedba postupka jednostavne nabave procijenjene vrijednosti do 20.000,00 kn provodi se sukladno ćlanuku 7. ovog Pravilnika

#### **Ćlanak 5.**

Postupci jednostavne nabave moraju biti usklaćeni sa Planom nabave narućitelja, izuzev predmeta nabave procijenjene

vrijednosti manje od 20.000,00 kn.

Ukoliko predmet nabave nije planiran u Planu nabave za tekuću godinu, istovremeno će se izvršiti izmjena/dopuna Plana nabave.

Prilikom definiranja predmeta nabave naručitelj je dužan postupati u duhu dobrog gospodarstvenika po načelu „najbolja vrijednost za uloženi novac“, te se u tom smislu ne smije dijeliti vrijednost nabave s namjerom izbjegavanja primjene ovog Pravilnika.

#### **Članak 6.**

Općinski načelnik Općine Brtonigla (u daljnjem tekstu: Odgovorna osoba naručitelja) donosi Odluku o početku postupka jednostavne nabave vrijednosti jednake ili veće od 20.000,00 kn, koja obavezno sadrži naziv predmeta nabave, procijenjenu vrijednost nabave, podatke o osobama koje provode postupak, a može sadržavati i podatke o ponuditeljima kojima će se uputiti poziv na dostavu ponude, te ostale bitne podatke.

Obrazac Odluke o početku postupka jednostavne nabave sastavni je dio ovog Pravilnika (Obrazac 1).

### **IV. PROVEDBA POSTUPKA JEDNOSTAVNE NABAVE PROCIJENJENE VRIJEDNOSTI MANJE OD 20.000,00 KN (BEZ PDV-A)**

#### **Članak 7.**

Nabavu roba, radova i usluga procijenjene vrijednosti manje od 20.000,00 kn naručitelj provodi izdavanjem narudžbenice ili sklapanjem ugovora ili okvirnog sporazuma sa jednim gospodarskim subjektom po vlastitom izboru.

Narudžbenica iz prethodnog stavka obavezno sadrži podatke o naručitelju (adresa, OIB), isporučitelju (adresa, OIB), redni broj narudžbenice, naziv robe/radova/usluge uz specifikaciju jedinica mjere, količine, jediničnih cijena i ukupnih cijena, potpis i pečat odgovorne osobe naručitelja, datum ispostavljanja narudžbenice a može sadržavati i podatke o roku i mjestu isporuke, načinu i roku plaćanja i sl.

Ugovor i okvirni sporazum iz stavka 1. ovog članka obavezno sadrže podatke o ugovornim stranama koje sklapaju ugovor, mjestu i datumu sklapanja ugovora, predmetu ugovora i ostalim bitnim sastojcima ugovora sukladno Zakonu o obveznim odnosima.

Narudžbenicu ili ugovor ili okvirni sporazum potpisuje Općinski načelnik.

### **V. PROVEDBA POSTUPKA JEDNOSTAVNE NABAVE PROCIJENJENE VRIJEDNOSTI JEDNAKE ILI VEĆE OD 20.000,00 KN (BEZ PDV-A) DO PROCIJENJENE VRIJEDNOSTI MANJE OD 100.000,00 KN (BEZ PDV-A) ZA ROBU I USLUGE TE 200.000,00 KN (BEZ PDV-A) ZA RADOVE**

#### **Članak 8.**

Nabavu roba i usluga procijenjene vrijednosti jednake ili veće od 20.000,00 kn, a manje od 100.000,00 kn te nabavu radova procijenjene vrijednosti jednake ili veće od 20.000,00 kn, a manje od 200.000,00 kn, naručitelj provodi slanjem poziva na dostavu ponuda na adresu najmanje jednog (1) gospodarskog subjekta po vlastitom izboru.

Poziv na dostavu ponude slanjem na adresu jednog ili više gospodarskih subjekata upućuje se na način koji omogućuje dokazivanje da je isti zaprimljen od strane gospodarskog subjekta (dostavnica, povratnica, izvješće o uspješnom slanju telefaksom, potvrda e-mailom i sl.), a mora sadržavati najmanje: naziv naručitelja, opis predmeta nabave, troškovnik, procijenjenu vrijednost nabave, kriterij za odabir ponude, uvjete i zahtjeve koje ponuditelji trebaju ispuniti (ako se traži), rok za dostavu ponude i način dostavljanja ponuda, kontakt osobu, broj telefona i adresu elektroničke pošte.

Rok za dostavu ponuda ne smije biti duži od petnaest (15) dana od dana upućivanja poziva.

Za odabir ponude dovoljna je jedna (1) pristigla ponuda koja udovoljava svim traženim uvjetima naručitelja.

Službenik koji provodi postupak nabave daje prijedlog za odabir odgovornoj osobi naručitelja.

Rok za odabir ponude iznosi pet (5) dana od isteka roka za dostavu ponuda, a pisanu obavijest o odabiru ponude naručitelj je obvezan bez odgode istovremeno dostaviti svakom ponuditelju na dokaziv način (dostavnica, povratnica, izvješće o uspješnom slanju telefaksom, potvrda e-mailom).

Odluku o odabiru donosi Općinski načelnik. Nakon odabira najpovoljnije ponude, pristupa se izdavanju narudžbenice ili sklapanju ugovora ili okvirnog sporazuma sa odabranim gospodarskim subjektom. Narudžbenicu, ugovor ili okvirni sporazum potpisuje općinski načelnik.

### **VI. PROVEDBA POSTUPKA JEDNOSTAVNE NABAVE PROCIJENJENE VRIJEDNOSTI JEDNAKE ILI VEĆE OD 100.000,00 KN (BEZ PDV-A) DO PROCIJENJENE VRIJEDNOSTI 200.000,00 KN (BEZ PDV-A) ZA ROBU I USLUGE TE PROCIJENJENE VRIJEDNOSTI JEDNAKE ILI VEĆE OD 200.000,00 KN (BEZ PDV-A) DO PROCIJENJENE VRIJEDNOSTI 500.000,00 KN (BEZ PDV-A) ZA RADOVE**

#### **Članak 9.**

Nabavu roba i usluga procijenjene vrijednosti jednake ili veće od 100.000,00 kn do 200.000,00 kn te nabavu radova

procijenjene vrijednosti jednake ili veće od 200.000,00 kn do 500.000,00 kn, naručitelj provodi slanjem Poziva na dostavu ponuda na adresu najmanje tri (3) gospodarska subjekta po vlastitom izboru. Naručitelj može istodobno sa slanjem poziva, predmetni poziv objaviti na internetskim stranicama Općine Brtonigla gdje mora biti dostupan najmanje trideset (30) dana od dana objave.

Ponude dostavljene na temelju objavljenog poziva na dostavu ponuda na internetskim stranicama Općine Brtonigla uzimaju se u razmatranje pod istim uvjetima kao i ponude dostavljene na temelju poziva za dostavu ponuda upućenog gospodarskim subjektima po vlastitom izboru.

Iznimno, ovisno o prirodi predmeta nabave i razini tržišnog natjecanja, poziv na dostavu ponuda može se uputiti najmanje jednom (1) gospodarskom subjektu bez objave na internetskim stranicama Općine Brtonigla, u slučajevima:

(1) kad to zahtijevaju tehnički ili umjetnički razlozi, kod zaštite isključivih prava i na temelju isključivih prava na temelju posebnih zakona i drugih propisa,

(2) kod hotelskih i restoranskih usluga, odvjetničkih usluga, javnobilježničkih usluga, zdravstvenih usluga, socijalnih usluga, usluga obrazovanja, konzultantskih usluga, konzervatorskih usluga, usluga vještaka, usluga tekućeg održavanja skloništa kod kojih je uvjet da ponuditelj posjeduje ovlaštenje za obavljanje poslova,

(3) kada je to potrebno zbog obavljanja usluga ili radova na dovršenju započetih, a povezanih funkcionalnih ili prostornih cjelina,

(4) u slučaju provedbe nabave koja zahtijeva žurnost,

(5) u ostalim slučajevima po Odluci naručitelja.

Poziv na dostavu ponuda slanjem na adrese gospodarskih subjekata upućuje se na način koji omogućuje dokazivanje da je isti zaprimljen od strane gospodarskog subjekta (dostavnica, povratnica, izvješće o uspješnom slanju telefaksom, potvrda e-mailom i sl.), a mora sadržavati najmanje: naziv naručitelja, evidencijski broj nabave iz Plana nabave, opis predmeta nabave i troškovnik, procijenjenu vrijednost nabave, kriterij za odabir ponude, uvjete i zahtjeve koje ponuditelji trebaju ispuniti (ako se traži), rok za dostavu ponude uz naznaku datuma i vremena, način dostave ponuda, kontakt osobu, broj telefona i adresu elektroničke pošte, te datum objave poziva na internetskim stranicama Općine Brtonigla.

Rok za dostavu ponuda ne smije biti duži od petnaest (15) dana od dana upućivanja poziva odnosno objave poziva na dostavu ponuda.

Za odabir ponude dovoljna je jedna (1) pristigla ponuda koja udovoljava svim traženim uvjetima naručitelja.

Obrazac Poziva na dostavu ponuda (Obrazac 2) i Ponudbenog lista (Obrazac 3) sastavni su dijelovi ovog Pravilnika.

## VII. RAZLOZI ISKLJUČENJA, UVJETI SPOSOBNOSTI I JAMSTVA

### Članak 10.

Za jednostavne nabave procijenjene vrijednosti jednake ili veće od 20.000,00 kn naručitelj može u pozivu za dostavu ponuda odrediti razloge isključenja i uvjete sposobnosti ponuditelja uz odgovarajuću primjenu odredaba iz članka 251. do 255. ZJN, u kojem slučaju se svi dokumenti mogu dostaviti i u neovjerenoj preslici, kojom se smatra i neovjereni ispis elektroničke isprave. U slučaju postojanja sumnje u istinitost podataka u dostavljenim dokumentima, naručitelj može radi provjere istinitosti podataka od ponuditelja zatražiti da u primjerenom roku dostavi izvornike ili ovjerene preslike tih dokumenata, i/ili obratiti se izdavatelju dokumenta i/ili nadležnim tijelima.

Naručitelj u svim postupcima jednostavne nabave jednake ili veće od 20.000,00 kn kao razlog isključenja može odrediti postojanje duga prema Općini Brtonigla kao i prema pravnim osobama kojih je Općina Brtonigla osnivač ili suosnivač.

### Članak 11.

Za postupke jednostavne nabave procijenjene vrijednosti jednake ili veće od 20.000,00 kn naručitelj može od gospodarskih subjekata tražiti jamstvo za ozbiljnost ponude, jamstvo za uredno ispunjenje ugovora, jamstvo za otklanjanje nedostataka u jamstvenom roku i jamstvo o osiguranju za pokriće odgovornosti iz djelatnosti, uz odgovarajuću primjenu odredaba ZJN.

## VIII. ZAPRIMANJE, IZRADA I DOSTAVA PONUDA

### Članak 12.

Za jednostavne nabave ponude se zaprimaju na dokaziv način (e-mail, telefaks, osobna dostava, poštom i sl.).

## IX. OTVARANJE, PREGLED I OCJENA PONUDA

### Članak 13.

Postupak otvaranja dostavljenih ponuda sukladno odredbama ovog članka obavlja se kod svih postupaka jednostavne nabave roba i usluga procijenjene vrijednosti jednake ili veće od 100.000,00 kn te kod svih postupaka jednostavne

nabave radova procijenjene vrijednosti jednake ili veće od 200.000,00 kn. Otvaranje ponuda može biti javno u kojem slučaju se na odgovarajući način primjenjuje odredba članka 282. ZJN.

Kod postupaka jednostavne nabave iz stavka 1. ovog članka najmanje dva (2) člana Stručnog povjerenstva za jednostavnu nabavu ovlaštena predstavnika naručitelja otvaraju ponude u roku od pet (5) radna dana od isteka roka za dostavu ponuda i o tome sastavljaju zapisnik.

U slučaju odbijanja ponuda odgovarajuće se primjenjuje odredbe ZJN.

Stručno povjerenstvo naručitelja pregledava i ocjenjuje ponude na temelju uvjeta i zahtjeva iz poziva na dostavu ponuda.

U postupku pregleda i ocjene ponude mora sudjelovati najmanje jedan (1) član stručnog povjerenstva naručitelja koji posjeduje važeći certifikat u području javne nabave. O postupku pregleda i ocjene ponuda se sastavlja zapisnik.

Ukoliko pristignu dvije prihvatljive ponude sa istom najnižom cijenom, biti će odabrana ona koja je zaprimljena ranije. Obrazac Zapisnika o otvaranju, pregledu i ocjeni ponuda sastavni je dio ovog Pravilnika (Obrazac 4).

## **X. KRITERIJ ZA ODABIR PONUDE**

### **Članak 14.**

Kriteriji za odabir ponude su:

- a) najniža cijena, ili
- b) ekonomski najpovoljnija ponuda.

Ukoliko je kriterij odabira ekonomski najpovoljnija ponuda, osim kriterija cijene mogu se koristiti i različiti kriteriji povezani s predmetom nabave, npr. kvaliteta, tehničke prednosti, estetske i funkcionalne osobine, ekološke osobine, operativni troškovi, ekonomičnost, datum isporuke i rok isporuke ili rok izvršenja i dr., te je u zapisniku o otvaranju, pregledu i ocjeni ponuda potrebno obrazložiti izabranu ponudu.

## **XI. ODABIR I PONIŠTENJE POSTUPKA**

### **Članak 15.**

Kod postupaka jednostavne nabave roba i usluga procijenjene vrijednosti jednake ili veće 100.000,00 kn te kod postupaka jednostavne nabave radova procijenjene vrijednosti jednake ili veće 200.000,00 kn, Općinski načelnik u ime naručitelja na osnovi rezultata pregleda i ocjene ponuda donosi Odluku o odabiru najpovoljnije ponude koji se temelji na kriteriju za odabir ponude.

Odluka o odabiru najpovoljnije ponude obvezno sadrži: 1. podatke o naručitelju, 2. predmet nabave za koje se donosi obavijest, 3. naziv ponuditelja čija je ponuda odabrana za sklapanje ugovora o nabavi, 4. razloge odbijanja ponuda, 5. datum donošenja i potpis odgovorne osobe naručitelja.

Odluka o odabiru najpovoljnije ponude zajedno sa preslikom zapisnika o otvaranju, pregledu i ocjeni ponuda naručitelj je obvezan bez odgode istovremeno dostaviti svakom ponuditelju na dokaziv način (dostavnica, povratnica, izvješće o uspješnom slanju telefaksom, potvrda e-mailom, objavom na internetskim stranicama naručitelja).

Rok za donošenje Odluke o odabiru najpovoljnije ponude iznosi deset (10) dana od isteka roka za dostavu ponuda. Naručitelj objavom obavijesti o odabiru najpovoljnije ponude odnosno njenom izvršenom dostavom na dokaziv način stječe uvjete za sklapanje ugovora o nabavi ili okvirnog sporazuma.

Obrazac Odluke o odabiru najpovoljnije ponude sastavni je dio ovog Pravilnika (Obrazac 5).

### **Članak 16.**

Naručitelj će poništiti postupak jednostavne nabave procijenjene vrijednosti jednake ili veće 100.000,00 kn za robe i usluge te 200.000,00 kn za radove iz razloga propisanih člankom 298. ZJN.

Ako postoje razlozi za poništenje postupka, Općinski načelnik u ime naručitelja bez odgode donosi Odluku o poništenju postupka jednostavne nabave u kojoj navodi: 1. podatke o naručitelju, 2. predmet nabave, 3. obavijest o poništenju, 4. obrazloženje razloga poništenja, 5. datum donošenja i potpis odgovorne osobe naručitelja.

Rok za donošenje Odluke o poništenju postupka jednostavne nabave iznosi deset (10) dana od isteka roka za dostavu ponuda.

Odluka o poništenju postupka jednostavne nabave s preslikom zapisnika o otvaranju, pregledu i ocjeni ponuda naručitelj je obvezan bez odgode istovremeno dostaviti svakom ponuditelju na dokaziv način (dostavnica, povratnica, izvješće o uspješnom slanju telefaksom, potvrda e-mailom, objavom na internetskim stranicama naručitelja).

Obrazac Odluke o poništenju sastavni je dio ovog Pravilnika (Obrazac 6).

## **XII. PRIJELAZNE I ZAVRŠNE ODREDBE**

### **Članak 17.**

Stupanjem na snagu ovog Pravilnika prestaje važiti Pravilnik o provedbi postupaka nabave bagatelne vrijednost (Službene novine Općine Brtonigla“, broj 12/2014).

**Članak 18.**

Za pojedina pitanja u svezi postupka jednostavne nabave koja nisu propisana ovim Pravilnikom, na odgovarajući način će se primijeniti odredbe ZJN-a i podzakonskih akata donesenih na temelju tog zakona.

**Članak 19.**

Ovaj Pravilnik stupa na snagu osmog dana od dana njegove objave u „Službenom novinama Općine Brtonigla“.

KLASA: 302-01/17-10/01

URBROJ: 2105/04-01-17-7

Brtonigla, 05. travnja 2017. godine

OPĆINSKO VIJEĆE OPĆINE BRTONIGLA

Predsjednik

Ezio Barnaba' v.r.

**Obrazac 1**

REPUBLIKA HRVATSKA - REPUBBLICA DI CROAZIA

ISTARSKA ŽUPANIJA - REGIONE ISTRIANA

Općina Brtonigla - Comune di Verteneglio

OPĆINSKI NAČELNIK – IL SINDACO

52474 Brtonigla – Verteneglio, Trg Sv. Zenona / Piazza S. Zenone 1

Tel. &amp; Fax: +385 (0)52 774-174

E-mail: info@brtonigla-verteneglio.hr

www.brtonigla-verteneglio.hr

KLASA:

URBROJ:

Brtonigla, \_\_\_\_\_ godine

Na temelju članka 52. Statuta Općine Brtonigla („Službene novine Općine Brtonigla“ br. 25/09, 5/12, 3/13 i 8/13 proć.tekst), i članka \_\_. Pravilnika o provedbi postupaka jednostavne nabave, („Službene novine Općine Brtonigla“ br. \_\_\_\_\_), Općinski načelnik Općine Brtonigla dana \_\_\_\_\_ godine, donosi

**ODLUKU O POČETKU POSTUPKA JEDNOSTAVNE NABAVE****I.**

Naručitelj predmeta nabave iz ove Odluke je Općina Brtonigla, Trg Sv.Zenona 1, Brtonigla, OIB: 81025770849.

**II.****PREDMET NABAVE:****III.****PROCIJENJENA VRIJEDNOST NABAVE ( bez PDV-a ):****IV.****IZVOR PLANIRANIH SREDSTAVA:****V.****POSTUPAK NABAVE:****ROK ZA DOSTAVU PONUDE:****VI.****ODGOVORNA OSOBA NARUČITELJA je Općinski načelnik Doriano Labinjan.****VII.****STRUČNO POVJERENSTVO ZA JEDNOSTVANU NABAVU NARUČITELJA U POSTUPKU OVE JEDNOSTAVNE NABAVE IMENUJE SE U SLJEDEĆEM SASTAVU:**

1. Ime i Prezime, radno mjesto
2. Ime i Prezime, radno mjesto
3. Ime i Prezime, radno mjesto

**Zadaci stručnog povjerenstva/**

- priprema postupka: dogovor oko uvjeta vezanih za predmet nabave, potrebnog sadržaja dokumentacije/uputa za prikupljanje ponuda, tehničkih specifikacija, ponudbenih troškovnika i ostalih dokumenata vezanih uz predmetnu nabavu;

- provedba postupka: slanje poziva na dostavu ponuda gospodarskim subjektima na dokaziv način, slanje i objava poziva na dostavu ponuda na internetskoj stranici naručitelja, otvaranje pristiglih ponuda, sastavljanje zapisnika o otvaranju, pregledu i ocjeni ponuda,

- rangiranje ponuda sukladno kriteriju za odabir ponuda, prijedlog za odabir najpovoljnije ponude sukladno kriteriju za odabir ponuda i uvjetima propisanim dokumentacijom/uputama za prikupljanje ponuda ili poništenje postupka.

Stručno povjerenstvo iz ove Odluke odgovara Općinskom načelniku Ravnatelju.

Osoba zadužena za praćenje provedbe ugovora je \_\_\_\_\_.

**VIII.**

**OSTALO (NAČIN PLAĆANJA, TRAJANJE UGOVORA, GOSP. SUBJEKTI KOJI ĆE SE POZVATI I SL)**

**XI.**

Ova Odluka stupa na snagu danom donošenja, a ista će se objaviti u Službenim novinama Općine Brtonigla.

OPĆINSKI NAČELNIK OPĆINE BRTONIGLA

**Obrazac 2**

REPUBLIKA HRVATSKA - REPUBBLICA DI CROAZIA

ISTARSKA ŽUPANIJA - REGIONE ISTRIANA

Općina Brtonigla - Comune di Verteneglio

OPĆINSKI NAČELNIK – IL SINDACO

52474 Brtonigla – Verteneglio, Trg Sv. Zenona / Piazza S. Zenone 1

Tel. &amp; Fax: +385 (0)52 774-174

E-mail: info@brtonigla-verteneglio.hr

www.brtonigla-verteneglio.hr

KLASA:

URBROJ:

Brtonigla, \_\_\_\_\_ godine

**POZIV NA DOSTAVU PONUDE**

Naručitelj, Općina Brtonigla, Trg Sv. Zenona 1, Brtonigla, OIB: 81025770849, upućuje Poziv na dostavu ponuda. Sukladno članku 12. Zakona o javnoj nabavi („Narodne novine“, br. 120/16) za procijenjenu vrijednost nabave manju od 200.000,00 bez PDV-a za robu i usluge odnosno 500.000,00 kn bez PDV-a za radove (tzv. jednostavnu nabavu), naručitelj nije obavezan provoditi postupke javne nabave propisane Zakonom o javnoj nabavi.

**1. OPIS PREDMETA NABAVE**

Predmet nabave: \_\_\_\_\_

Opis predmeta nabave: \_\_\_\_\_ Procijenjena vrijednost nabave: \_\_\_\_\_

**2. UVJETI NABAVE**

Vaša ponuda treba ispunjavati sljedeće uvjete:

- način izvršenja: \_\_\_\_\_,
- rok izvršenja: \_\_\_\_\_,
- rok trajanja ugovora: \_\_\_\_\_,
- rok valjanosti ponude: \_\_\_\_\_,
- mjesto izvršenja: \_\_\_\_\_,
- rok, način i uvjeti plaćanja: \_\_\_\_\_,
- cijena ponude: u cijenu ponude bez PDV-a uračunavaju se svi troškovi i popusti ponuditelja; cijenu ponude potrebno je prikazati na način da se iskaže redom; cijena ponude bez PDV -a, iznos PDV-a, cijena ponude s PDV-om,
- kriterij za odabir ponude: (uz obavezu ispunjenja svih gore navedenih uvjeta i zahtjeva): npr. najniža cijena,
- dokazi sposobnosti (ako je primjenjivo):
- ostalo: (jamstva, ugovorne kazne, odredbe o podizvoditeljima,...)

**3. SASTAVNI DIJELOVI PONUDE**

Ponuda treba sadržavati:

- Ponudbeni list, ispunjen i potpisan od strane ponuditelja (ako je traženo)
- Troškovnik, ispunjen i potpisan od strane ponuditelja
- Dokazi sposobnosti (ako su traženi)
- Jamstva (ako je traženo)

**4. NAČIN DOSTAVE PONUDE**

Molimo da Vašu ponudu dostavite:

- rok za dostavu ponude: (datum, sat)
- način dostave ponude: (osobno, e -mailom, poštom,...)
- mjesto dostave ponude:

Mjesto, vrijeme i datum otvaranje ponuda te način otvaranja ponuda: \_\_\_\_\_

#### 5. OSTALO

Obavijesti u vezi predmeta nabave: (kontakt osoba)

Obavijesti o rezultatima: Pisanu obavijest o rezultatima nabave Naručitelj će dostaviti ponuditelju u roku od \_\_\_\_\_ dana od dana isteka roka za dostavu ponuda.

Općinski načelnik

**Obrazac 3****PONUDBENI LIST**

Predmet nabave: \_\_\_\_\_

Naručitelj: \_\_\_\_\_

Odgovorna osoba Naručitelja: \_\_\_\_\_

(popunjava naručitelj)

Naziv ponuditelja: \_\_\_\_\_

Adresa (poslovno sjedište): \_\_\_\_\_

OIB: \_\_\_\_\_

Broj računa (IBAN): \_\_\_\_\_

BIC (SWIFT) i/ili naziv poslovne banke \_\_\_\_\_

Ponuditelj je u sustavu PDV-a (zaokružiti): DA NE \_\_\_\_\_

Adresa za dostavu pošte: \_\_\_\_\_

E-pošta: \_\_\_\_\_

Kontakt osoba: \_\_\_\_\_

Tel: \_\_\_\_\_

Faks: \_\_\_\_\_

**PONUDA**

Broj ponude: \_\_\_\_\_

Datum ponude: \_\_\_\_\_

Cijena ponude bez PDV-a: \_\_\_\_\_

Iznos PDV-a: \_\_\_\_\_

Cijena ponude s PDV-om: \_\_\_\_\_

(ime i prezime ovlaštene osobe ponuditelja, potpis i ovjera)

\_\_\_\_\_

## Obrazac 4



REPUBLIKA HRVATSKA - REPUBBLICA DI CROAZIA

ISTARSKA ŽUPANIJA - REGIONE ISTRIANA

Općina Brtonigla - Comune di Verteneglio

52474 Brtonigla – Verteneglio, Trg Sv. Zenona / Piazza S. Zenone 1

Tel. & Fax: +385 (0)52 774-174

E-mail: info@brtonigla-verteneglio.hr

www.brtonigla-verteneglio.hr

KLASA:

URBROJ:

Brtonigla, \_\_\_\_\_ godine

### ZAPISNIK O OTVARANJU, PREGLEDU I OCJENI PONUDA

1. Naručitelj: Općina Brtonigla, Trg Sv.Zenona 1, Brtonigla, OIB: 81025770849
2. Predmet nabave: \_\_\_\_\_
3. Vrsta postupka i zakonska osnova za provođenje postupka nabave: sukladno članku 18. stavku 3. Zakona o javnoj nabavi ("Narodne novine" br. 90/11, 83/13, 143/13)
4. Evidencijski broj nabave: \_\_\_\_\_
5. Procijenjena vrijednost nabave: \_\_\_\_\_
6. Osigurana sredstva za predmetnu nabavu: \_\_\_\_\_
7. Poziv na dostavu ponude br. \_\_\_\_\_ od dana \_\_\_\_\_ godine, otpremljen na adrese gospodarskih subjekata kako slijedi:
  - a) naziv, adresa i OIB
  - b) naziv, adresa i OIB
8. Ponude su otvorili predstavnici Naručitelja dana \_\_\_\_\_ godine
9. Analitički prikaz pravovremeno zaprimljenih ponuda:

	Ponuditelj:
Broj i datum ponude:	
Cijena ponude bez PDV-a:	
Iznos PDV-a:	
Cijena ponude sa PDV-om:	
Ponuđeni tip/proizvođač/marka:	
OBLIK PONUDE	
Potpisana:	
Ocjena zadovoljava/ne zadovoljava:	
OSTALI UVJETI	
Dokazi traženi/dostavljeni	
OCJENA PONUDE	
Valjana/nije valjana:	

10. Kriterij za odabir ponude: (npr. najniža cijena uz obvezu ispunjenja uvjeta i zahtjeva iz Poziva na dostavu ponuda).

11. Ostalo: (npr. ponuda ponuditelja x od dana \_\_\_\_\_ je zakašnjela te je vraćena neotvorena)
12. Ponude rangirane prema kriteriju odabira:
13. Prijedlog odabira: Ponuditelj \_\_\_\_\_ dostavio je ponudu koja ispunjava uvjete i zahtjeve iz  
Poziva na dostavu ponuda od \_\_\_\_\_ godine, stoga se predlaže odabir iste.
14. Potpis predstavnika naručitelja:

**Obrazac 5**

REPUBLIKA HRVATSKA - REPUBBLICA DI CROAZIA

ISTARSKA ŽUPANIJA - REGIONE ISTRIANA

Općina Brtonigla - Comune di Verteneglio

OPĆINSKI NAČELNIK – IL SINDACO

52474 Brtonigla – Verteneglio, Trg Sv. Zenona / Piazza S. Zenone 1

Tel. &amp; Fax: +385 (0)52 774-174

E-mail: info@brtonigla-verteneglio.hr

www.brtonigla-verteneglio.hr

KLASA:

URBROJ:

Brtonigla, \_\_\_\_\_ godine

Na temelju članka 52. Statuta Općine Brtonigla („Službene novine Općine Brtonigla“ br. 25/09, 5/12, 3/13 i 8/13 proć.tekst), i članka \_\_. Pravilnika o provedbi postupaka jednostavne nabave, („Službene novine Općine Brtonigla“ br. \_\_\_\_\_), Općinski načelnik Općine Brtonigla dana \_\_\_\_\_ godine, donosi

**ODLUKU****o odabiru najpovoljnije ponude u predmetu jednostavne nabave \_\_\_\_\_****I.**

U postupku nabave \_\_\_\_\_,

odabrana je ponuda ponuditelja: \_\_\_\_\_

iz \_\_\_\_\_,

OIB: \_\_\_\_\_,

za cijenu od \_\_\_\_\_.\_\_\_\_,\_\_\_\_ kuna bez PDV-a, odnosno \_\_\_\_\_.\_\_\_\_,\_\_\_\_ kuna s PDV-om.

**II.**

Naručitelj će s odabranim ponuditeljem sklopiti Ugovor o nabavi/Okvirni sporazum.

**III.**

Ova Odluka stupa na snagu danom donošenja, a ista će se objaviti u Službenim novinama Općine Brtonigla.

Ova Odluka dostavlja se sa preslikom Zapisnika o otvaranju, pregledu i ocjeni svim ponuditeljima.

**Obrazloženje**

Naručitelj Općina Brtonigla, Trg Sv.Zenona 1, Brtonigla, OIB: 81025770849, u predmetnom postupku nabave procijenjene vrijednosti ispod zakonskog praga zatražio je tri ponude od:

1) \_\_\_\_\_

2) \_\_\_\_\_

3) \_\_\_\_\_

Nakon otvaranja, pregleda i ocjene dostavljenih ponuda, sukladno kriteriju za odabir \_\_\_\_\_, utvrđeno je da je ponuda ponuditelja \_\_\_\_\_ iz \_\_\_\_\_, OIB: \_\_\_\_\_ valjana, da u cijelosti ispunjava svrhu nabave i da je prema utvrđenom kriteriju najpovoljnija, stoga je odlučeno kao u točki I. ove Odluke.

OPĆINSKI NAČELNIK OPĆINE BRTONIGLA

**Obrazac 6**

REPUBLIKA HRVATSKA - REPUBBLICA DI CROAZIA

ISTARSKA ŽUPANIJA - REGIONE ISTRIANA

Općina Brtonigla - Comune di Verteneglio

OPĆINSKI NAČELNIK – IL SINDACO

52474 Brtonigla – Verteneglio, Trg Sv. Zenona / Piazza S. Zenone 1

Tel. &amp; Fax: +385 (0)52 774-174

E-mail: info@brtonigla-verteneglio.hr

www.brtonigla-verteneglio.hr

KLASA:

URBROJ:

Brtonigla, \_\_\_\_\_ godine

Na temelju članka 52. Statuta Općine Brtonigla („Službene novine Općine Brtonigla“ br. 25/09, 5/12, 3/13 i 8/13 proč.tekst), i članka \_\_. Pravilnika o provedbi postupaka jednostavne nabave, („Službene novine Općine Brtonigla“ br. \_\_\_\_\_), Općinski načelnik Općine Brtonigla dana \_\_\_\_\_ godine, donosi

**ODLUKU****o poništenju postupka jednostavne nabave nabave \_\_\_\_\_****I.**

Naručitelj Općina Brtonigla, Trg Sv.Zenona 1, Brtonigla, OIB: 81025770849, poništava postupak jednostavne nabave radi \_\_\_\_\_ (navesti razlog).

**II.**

Ova Odluka stupa na snagu danom donošenja, a ista će se objaviti u Službenim novinama Općine Brtonigla. Ova Odluka dostavlja se sa preslikom Zapisnika o otvaranju, pregledu i ocjeni svim ponuditeljima.

**Obrazloženje**

Naručitelj Općina Brtonigla, Trg Sv.Zenona 1, Brtonigla, OIB: 81025770849, u predmetnom postupku nabave procijenjene vrijednosti ispod zakonskog praga zatražio je tri ponude od:

- 1) \_\_\_\_\_
- 2) \_\_\_\_\_
- 3) \_\_\_\_\_

Nakon otvaranja, pregleda i ocjene dostavljenih ponuda, sukladno kriteriju za odabir \_\_\_\_\_, utvrđeno je da \_\_\_\_\_, stoga je odlučeno kao u točki I. ove Odluke.

OPĆINSKI NAČELNIK OPĆINE BRTONIGLA



Na temelju članka 48. St.4. Zakona o lokalnoj i područnoj (regionalnoj) samoupravi (NN 33/01, 60/01, 129/05, 109/07, 125/08, 36/09, 36/09, 150/11, 144/12, 19/13, 137/15), članka 6., 38 i 98. Statuta Općine Brtonigla (Službene novine Općine Brtonigla br. 25/09, 5/12, 3/13 i 8/13-pročišćeni tekst), članka 23. i 24. Poslovnika o radu Općinskog vijeća Općine Brtonigla (Službene novine Općine Brtonigla broj 25/09, 5/12, 3/13 i 8/13-pročišćeni tekst), Općinsko vijeće Općine Brtonigla na svojoj 34. sjednici održanoj dana 05.04.2017. godine, donosi sljedeću

**O D L U K U**  
**o dodjeli općinskih javnih priznanja i počasti**  
**u povodu Sv. Zenona, Dana Općine za 2017. godinu**

**Članak 1.**

Ovom se Odlukom dodjeljuju općinske nagrade Općinskog vijeća Općine Brtonigla, u povodu Dana Općine Brtonigla, 12. travnja 2017. godine.

**Članak 2.**

Općinska nagrada u obliku plakete dodjeljuje se sljedećim fizičkim i pravnim osobama:

- Istarska županija,
- Talijanska Unija,
- Musenich (in memoriam),
- Lorena Lubiana Belle'.

**Članak 3.**

Naprijed nagrađenim pravnim odnosno fizičkim osobama priznanja se dodjeljuju za njihov dugogodišnji rad u unapređenju gospodarskog i javnog života na području Općine Brtonigla te poticanja aktivnosti koje su tome usmjerene, a koje na taj način doprinose promicanju interesa i podizanju opće društvene kvalitete života na području Općine Brtonigla.

**Članak 4.**

Ova Odluka stupa na snagu danom donošenja, a ista će se objaviti u Službenim novinama Općine Brtonigla.

KLASA: 610-01/17-10/01  
URBROJ: 2105/04-01-17-04  
Brtonigla, 05.04.2017. godine

OPĆINSKO VIJEĆE OPĆINE BRTONIGLA  
Predsjednik  
Ezio Barnaba' v.r.



Na temelju članka 35. Zakona o lokalnoj i područnoj (regionalnoj) samoupravi (Narodne novine, broj 33/01, 60/01, 129/05, 109/07, 125/08, 36/09, 153/09, 150/11, 144/12, 19/13 i 137/15), čl. 6. i 7. st. 2. Zakonom o financiranju političkih aktivnosti i izborne promidžbe (Narodne novine, broj - 24/11, 61/11, 27/13, 02/14 i 96/16), čl.38. Statuta Općine Brtonigla („Službene novine Općine Brtonigla“, broj 25/09, 5/12, 3/13 i 8/13 – proč.tekst), te članka 23. i 24. Poslovnika o radu Općinskog vijeća Općine Brtonigla („Službene novine Općine Brtonigla“, broj 25/09, 3/13 i 8/13 – proč.tekst), Općinsko vijeće Općine Brtonigla, na svojoj 34. sjednici održanoj dana 05. travnja 2017.godine, donosi sljedeću

**ODLUKU**  
**o izmjenama i dopunama ODLUKE**  
**o raspoređivanju sredstava za rad političkih stranaka**  
**i nezavisnih članova zastupljenih u Općinskom vijeću Općine Brtonigla za 2017. godinu**  
**(„Službene novine Općine Brtonigla“, broj 22/16)**

**I.**

U Odluci o raspoređivanju sredstava za rad političkih stranaka i nezavisnih članova zastupljenih u Općinskom vijeću Općine Brtonigla za 2017. godinu („Službene novine Općine Brtonigla“, broj 22/16), iza stavka 1. dodaju se novi 2. i 3. stavak, koji sada i glase:

„Raspored sredstva iz toč. V. ove Odluke, primjenjuje se od 01.siječnja 2017. godine do raspuštanja sadašnjeg saziva Općinskog vijeća Općine Brtonigla.

Raspored sredstava za svakog izabranog člana Općinskog vijeća nakon provedenih lokalnih izbora u svibnju 2017. godine utvrđenih u toč. II. ove Odluke, odrediti će se izmjenama i dopunama ove Odluke.“.

**II.**

Ostale odredbe Odluke o raspoređivanju sredstava za rad političkih stranaka i nezavisnih članova zastupljenih u Općinskom vijeću Općine Brtonigla za 2017. godinu („Službene novine Općine Brtonigla“, broj 22/16), ostaju neizmijenjene i na snazi.

**III.**

Ova Odluka stupa na snagu osmog dana od dana objave u Službenim novinama Općine.

KLASA: 402-08/17-80/01

URBROJ: 2105/04-01-17-3

Brtonigla, 05. travnja 2017.godine

OPĆINSKO VIJEĆE OPĆINE BRTONIGLA

Predsjednik

Ezio Barnaba' v.r.



Na temelju članka 35. Zakona o lokalnoj i područnoj (regionalnoj) samoupravi (Narodne novine, broj 33/01, 60/01, 129/05,109/07, 125/08, 36/09, 153/09, 150/11, 144/12,19/13 i 137/15), čl.38. Statuta Općine Brtonigla („Službene novine Općine Brtonigla“, broj 25/09, 5/12, 3/13 i 8/13 – proč.tekst), Općinsko vijeće Općine Brtonigla, na svojoj 34. sjednici održanoj dana 05.travnja 2017.godine, donosi sljedeću

**O D L U K U**

**O davanju suglasnosti na zaključenje Ugovora o načinu i uvjetima povrata sredstava u proračun Istarske županije za izgradnju Županijskog centra za gospodarenje otpadom “Kaštijun”**

**Članak 1.**

Daje se suglasnost na zaključenje Ugovora o načinu i uvjetima povrata sredstava u proračun Istarske županije za izgradnju Županijskog centra za gospodarenje otpadom “Kaštijun”.

**Članak 2.**

Općina Brtonigla će temeljem Ugovora iz članka 1. Ove Odluke osigurati sredstva u proračunima za otplatu pripadajućeg dijela kredita u razdoblju od 20 godina te Istarskoj županiji prema otplatnom planu uplatiti ukupan iznos od 94.055,54 EUR-a u kunsnoj protuvrijednosti, od čega iznos od 61.655,91 EUR-a predstavlja glavnica, a iznos od 32.399,63 EUR-a kamate.

Upućena sredstva će predstavljati vlasnički udio Općine Brtonigla u trgovačkom društvu Kaštijun d.o.o., što će se regulirati posebnim ugovorom.

### Članak 3.

Ovlašćuje se Načelnik Općine Brtonigla za potpisivanje Ugovora o načinu i uvjetima povrata sredstava u proračun Istarske županije za izgradnju Županijskog centra za gospodarenje otpadom "Kaštijun", u tekstu koji čini sastavni dio ove Odluke.

### Članak 4.

Ova Odluka stupa na snagu osmog dana od dana objave u Službenim novinama Općine Brtonigla.

KLASA: 351-01/16-10/01

URBROJ: 2105/04-01-17-4

Brtonigla, 05. travnja 2017. godine

## OPĆINSKO VIJEĆE OPĆINE BRTONIGLA

Predsjednik  
Ezio Barnaba' v.r.



Na temelju članka 35. Zakona o lokalnoj i područnoj (regionalnoj) samoupravi (Narodne novine, broj 33/01, 60/01, 129/05, 109/07, 125/08, 36/09, 153/09, 150/11, 144/12, 19/13 i 137/15), čl.38. Statuta Općine Brtonigla („Službene novine Općine Brtonigla“, broj 25/09, 5/12, 3/13 i 8/13 – proč.tekst), Općinsko vijeće Općine Brtonigla, na svojoj 34. sjednici održanoj dana 05.travnja 2017.godine, donosi sljedeću

## ODLUKU

1. Prihvaća se Sporazum o preuzimanju dijela kreditne obveze za izgradnju i opremanje nove Opće bolnice u Puli od strane općina i gradova u Istarskoj županiji i Istarske županije, KLASA: 402-07/16-01/03 URBROJ: 2163/1-6/1-16-02 od 7. studenog 2016. godine, koji je sastavni dio ove Odluke.
2. Ovlašćuje se Načelnika Općine Brtonigla za potpisivanje Sporazuma iz točke 1. ove Odluke.
3. Ovlašćuje se Načelnika Općine Brtonigla za potpisivanje Ugovora o sufinanciranju dijela kreditne obveze za izgradnju i opremanje nove Opće bolnice u Puli u ukupnom iznosu od 814.107,41 kn u razdoblju od 2018. do 2036. godine, koji je sastavni dio ove Odluke.
4. Ova Odluka stupa na snagu osmog dana od dana objave u Službenim novinama Općine Brtonigla.

KLASA: 402-07/17-70/01

URBROJ: 2105/04-01-17-3

Brtonigla, 05.travnja 2017.godine

## OPĆINSKO VIJEĆE OPĆINE BRTONIGLA

Predsjednik  
Ezio Barnaba' v.r.



Na temelju članka 35. Zakona o lokalnoj i područnoj (regionalnoj) samoupravi (Narodne novine, broj 33/01, 60/01, 129/05,109/07, 125/08, 36/09, 153/09, 150/11, 144/12,19/13 i 137/15), čl.38. Statuta Općine Brtonigla („Službene novine Općine Brtonigla“, broj 25/09, 5/12, 3/13 i 8/13 – proč.tekst), a sukladno Odluci o prestanku društva donesenoj na sjednici Skupštine trgovačkog društva “Vodoopskrbni sustav Istre – Vodovod Butoniga “ d.o.o. od 20.12.2016. godine, Općinsko vijeće Općine Brtonigla, na svojoj 34. sjednici održanoj dana 05.travnja 2017.godine, donosi sljedeću

### **ODLUKU**

#### **O prijenosu poslovnog udjela u trgovačkom društvu Vodoopskrbni sustav Istre – Vodovod Butoniga d.o.o. Buzet, Sv. Ivan 8, OIB: 93841076678**

1. Općina Brtonigla, Brtonigla, Trg Sv. Zenona 1, OIB: 81025770849 prenosi poslovni udjel u trgovačkom društvu “Vodoopskrbni sustav Istre – Vodovod Butoniga “ d.o.o. OIB: 93841076678, nominalne vrijednosti 10.000,00 kn, koji u omjeru prema temeljnom kapitalu Društva čini 0,50%, bez nakande, javnom isporučitelju vodnih usluga – trgovačkom društvu Istarski vodovod d.o.o. Buzet, Sv. Ivan 8, OIB: 13269963589.
2. Ovlašćuje se Načelnika Općine Brtonigla za sklapanje odgovarajućeg Ugovora o prijenosu poslovnog udjela temeljem ove Odluke.
3. Ova Odluka stupa na snagu osmog dana od dana objave u Službenim novinama Općine Brtonigla.

KLASA: 406-01/17-10/03

URBROJ: 2105/04-01-17-3

Brtonigla, 05.travnja 2017.godine

#### **OPĆINSKO VIJEĆE OPĆINE BRTONIGLA**

Predsjednik  
Ezio Barnaba' v.r.



Na temelju članka 35. Zakona o lokalnoj i područnoj (regionalnoj) samoupravi (Narodne novine, broj 33/01, 60/01, 129/05,109/07, 125/08, 36/09, 153/09, 150/11, 144/12, 19/13 i 137/15), članka 7., 12. i 13. Zakona o ustanovama (Narodne novine, broj 76/93, 29/97, 47/99 i 35/08), članka 9. stavak 3. Zakona o predškolskom odgoju i naobrazbi (Narodne novine, broj 10/97, 107/07 i 94/13), čl.38. Statuta Općine Brtonigla (Službene novine Općine Brtonigla, broj 25/09, 5/12, 3/13 i 8/13 – proč.tekst), te članka 23. i 24. Poslovnika o radu Općinskog vijeća Općine Brtonigla (Službene novine Općine Brtonigla, broj 25/09, 3/13 i 8/13 – proč.tekst), Općinsko vijeće Općine Brtonigla, na svojoj 34. sjednici održanoj dana 05. travnja 2017. godine, donosi sljedeću

### **ODLUKU**

#### **O IZMJENI I DOPUNI**

#### **ODLUKE o osnivanju Dječjeg vrtića Kalimero – Scuola d'infanzia Calimero**

##### **Članak 1.**

U nazivu Odluke o osnivanju Dječjeg vrtića Kalimero – Scuola d'infanzia Calimero (Broj: 01-462/97 od 30. rujna 1997.godine i Klasa: 023-01/08-01/02 ur.broj: 2105/04-04-08-1 od 20. ožujka 2008.godine) (u daljnjem tekstu: Odluka) i u članku 1. Odluke, riječi „d' infanzia“, zamjenjuju se riječju „dell' infanzia“.

##### **Članak 2.**

U članku 4. stavku 1. Odluke, riječi „u dva odjeljenja“ zamjenjuju se riječima „u skupinama“.

Stavak 2. istoga članka mijenja se tako da naziv ustanove glasi: „Dječji vrtić Kalimero – Scuola dell'infanzia Calimero“.

**Članak 3.**

U članku 5. Odluke iza podstavka 2. briše se „točka“ i dodaje podstavak 3. koji glasi: „- programa odgoja i obrazovanje djece od navršениh 6 mjeseci života do polaska u osnovnu školu.“

**Članak 4.**

Stupanjem na snagu ove Odluke prestaju važiti Odluka o izmjenama i dopunama Odluke o osnivanju Dječjeg vrtića Kalimero – Scuola d'infanzia Calimero (KLASA: 023-01/11-10/04 URBROJ:2105/04-01-11-02 od 06. prosinca 2011. godine) i Odluka o izmjeni i dopuni Odluke o osnivanju Dječjeg vrtića Kalimero – Scuola d'infanzia Calimero (KLASA: 023-01/11-10/04 URBROJ:2105/04-01-13-5 od 21. ožujka 2013. godine).

**Članak 5.**

Ova Odluka stupa na snagu osmog dana od dana objave u Službenim novinama Općine Brtonigla.

KLASA: 023-01/11-10/04

URBROJ:2105/04-01-17-11

Brtonigla, 05. travnja 2017. godine

OPĆINSKO VIJEĆE OPĆINE BRTONIGLA

Predsjednik

Ezio Barnaba' v.r.



Na temelju članka 35. Zakona o lokalnoj i područnoj (regionalnoj) samoupravi (NN 33/01, 60/01, 129/05, 109/07, 125/08, 36/09, 150/11, 144/12, 19/13-pročišćeni tekst i 137/15), čl. 38. i 54. Statuta Općine Brtonigla (Službene novine Općine Brtonigla broj 25/09, 05/12, 3/13, 8/13 -pročišćeni tekst) te čl. 23. i 24. Poslovnika o radu Općinskog vijeća Općine Brtonigla (Službene novine Općine Brtonigla broj 25/09, 3/13 i 8/13 - pročišćeni tekst) Općinsko vijeće Općine Brtonigla na svojoj 34. sjednici održanoj dana 05. travnja 2017. godine, donosi sljedeću

**ODLUKU****I.**

Općinsko vijeće Općine Brtonigla prihvaća I. Izmjene financijskog plana Razvojne agencije Brtonigla d.o.o. za 2017. godinu.

**II.**

Izmjene financijskog plana Razvojne agencije Brtonigla d.o.o. za 2017. godinu, iz točke I. sastavni su dio ove Odluke.

**III.**

Ova Odluka stupa na snagu danom donošenja, a ista će se objaviti u Službenim novinama Općine Brtonigla.

KLASA:400-02/17-20/01

URBROJ: 2105/04-01-17-03

Brtonigla, 05. travnja 2017.godine

OPĆINSKO VIJEĆE OPĆINE BRTONIGLA

Predsjednik Općinskog vijeća

Ezio Barnaba' v.r.

RAZVOJNA AGENCIJA BRTONIGLA  
Mlinska ulica 2  
52474 BRTONIGLA

Brtonigla, 10.03.2017.

Županija Istarska - Regione Istriana  
Općina Brtonigla - Comune di Brtonigla

Primljeno:	14-03-2017		767
Klasifikacijska oznaka:	Org. (vidi)		
Uredžbeni broj:	Pril.	Vij.	

OPĆINA BRTONIGLA

Predmet: Izmjenefinancijskog plana za 2017. god.

Postovani,

U privitku Vam dostavljamo Izmjene financijskog plana za 2017. god.

S postovanjem

RAZVOJNA AGENCIJA BRTONIGLA  
Član Uprave FRANCO GATTUNAR

*(Handwritten signature)*



P  
r  
i  
j  
d  
l  
o  
g

RAZVOJNA AGENCIJA BRTONIGLA

Mlinska ulica 2

52474 BRTONIGLA

OIB 78396874639

L IZMJENE I DOPUNE

FINANCIJSKOG PLANA R.A.B. 2017. God.

<b>Racun</b>	<b>Opis</b>	<b>Pian 2016.god.</b>	<b>Izmjene</b>	<b>Noviplan 2016.</b>
	<b>PRIHODI</b>			
<b>750</b>	<b>Prihodi od prodaja</b>	<b>0.00</b>		
750000	Prihodi od prodaja ( masline - loze )			
750002	Prihodi od prodaja- ladin gaj			
<b>751</b>	<b>Prihodi od usluga</b>	<b>17.500.00</b>		<b>17.500.00</b>
751000	Laborat.usluge	17.500.00		
751600	Prihodi od promid.usluga Ladin Gaj			
<b>771</b>	<b>Prihodi od kamata</b>	<b>200.00</b>		<b>200.00</b>
77100	Prihodi od kamata	200.00		
<b>780</b>	<b>Prihodi od rabata</b>			
780700	Prihodi od rabata			
<b>783</b>	<b>Prihodi od refun., dotaci ja i subvenci.ia</b>	<b>474.556.00</b>		<b>474.556.00</b>
78300	Prihodi od subvencija za redovan rad	474.556.00		
	<b>Ukupno:</b>	<b>492.256.00</b>		<b>492.256.00</b>

	<b>RASHODI</b>			
<b>40</b>	<b>Materijalni troškovi</b>			
<b>400</b>	<b>Troškovi sirovina i materijala</b>	<b>11.760.00</b>		<b>11.760.0</b>
400000	Materijal za laboratoriji	1.000.00		

400001	Mater.troškovi- projekt kruh 4 z.	10.760.00		
400002	Mater. Troškovi - NC vino trznica			
400500	Radna zastita i odjela			
<b>401</b>	<b>Materijalni troškovi administracije</b>	<b>8.000.00</b>		<b>8.000.00</b>

40100	Uredski materijal	4.000.00		
40110	Materijal i sredstva za ciseenje	4.000.00		
1101	Ostali mater. troskovi - trznica			
401102	Ostali mater. tros. Projekt 4 zem je			
<b>41</b>	<b>Troskovi usluga</b>			
<b>410</b>	<b>Troskovi telefona, prijevoza ...</b>	<b>1.000.00</b>		<b>1.000.00</b>
41000	Troskovi telefona			
41010	Postanski troskovi	1.000.00		
41020	Prijevozne usluge ( sadni materijal)			
<b>411</b>	<b>Troskovi vaniskih usluga</b>			
41140	Graficke usluge			
411401	Fotografske usluge			
<b>412</b>	<b>Usluga održavanja</b>	<b>5.000.00</b>		<b>5.000.00</b>
412000	Usluga održavanja			
412001	Usluga održavanja - objekat	5.000.00		
412002	Usluga servis.klima			
<b>414</b>	<b>Usluge zakupa</b>	<b>12.500.00</b>		<b>12.500.00</b>
41410	Najam Ladin Gaj			
41411	Najam kombi vozila	12.500.00		
<b>416</b>	<b>Intelektualne i osobne usluge</b>	<b>248.796.00</b>		<b>248.796.00</b>
41610	Autorski honorari			
41620	PROJEKT ' CETIRI ZEMLJE' Projekt cetiri zemlje - teran			
416201	Projekt - proizvodnja sadnice maslina			
416202	Projekt - v.loza izrada pl. za cijepjenje			
416203	Studija liofilizacije i liofilizacija autohtonih kvasaca Malvaziije istarske i terana	35.296.00		
41621	Jamstveni zig- izrada zigova za proizvodace	10.000.00		

416211	Stolne masline		42.900.00	
416200	Ekoloska proizvodnja	8.000.00		
416200	Arom,atiziranje vinsko ocat	26.600.00		
416200	Zdrastv.ucinak malvazije istarske i teran	50.000.00		
416200	Enoteka	50.000.00		
41640	Knjigovodstvene usluge	22.000.00		

416700	Odvjetničke, bilježnicke usluge	1.000.00		
41690	Ostale intelk.usluge infor. WEEB str.	3.000.00		
4169001	Putn.agenciia- usl.avion karte			
<b>417</b>	<b>Komunalne usluge</b>			
41720	Odvoz smeća			
<b>418</b>	<b>Usluge reprezentacija</b>			
<b>419</b>	<b>Ostale usluge</b>			
4199001	Zastita na radu			
<b>42</b>	<b>Troškovi osoblja - PLAĆE</b>	<b>169.000.00</b>		<b>111.400.00</b>
420000	Neto plaća	102.000.00	-57.600.00	44.400.00
421000	Porezi i doprinosi iz plaća	42.000.00		42.000.00
423000	Doprinosi na plaću	25.000.00		25.000.00
<b>431</b>	<b>Amortizacija</b>			
431000	Amortizacija			
<b>46</b>	<b>Ostali troškovi poslovanja</b>			
<b>460</b>	<b>Dnevnice za službena putovanja i outtros.</b>	<b>10.000.00</b>		<b>10.000.00</b>
46030	Uporaba vlast..autom. u posl.svrhe (loko v.)	10.000.00		
<b>461</b>	<b>Nadoknade troškova, darovi, potpore</b>	<b>23.500.00</b>		<b>81.100.00</b>
46100	Troškovi prijevoza na posao i s posla	21.000.00		21.000.00
461400	Otpremnina prema ZOR		+57.600.00	57.600.00
46150	Darovi deci			
46160	Božićnica - Regres	2.500.00		2.500.00
<b>463</b>	<b>Troškovi reprezent. i promulfb.</b>			
463500	Troškovi promidžbe - katalozi			
<b>465</b>	<b>Bankovne usluge</b>	<b>2.500.00</b>		<b>2.500.00</b>
46520	Bankovne usluge	2.000.00		
46500	Troškovi Fine	500.00		

<b>469</b>	<b>Ostali troškovi poslovanja</b>			
467900	Struc.usav. seminari			
<b>477</b>	<b>Financijski rashodi</b>	<b>200.00</b>		<b>200.00</b>
474000	Zatezne kamate	200.00		
	<b>Ukupno</b>			
	<b>UKUPNO:</b>	<b>492.256.00</b>	<b>0.00</b>	<b>492.256.00</b>



*Uprava društva :*

*1. Franco Čattuy*  
*- /l - : // -*  
**fi;ILG:**

Na temelju članka 35. Zakona o lokalnoj i područnoj (regionalnoj) samoupravi (NN – 33/01, 60/01, 129/05,109/07, 125/08, 36/09, 150/11, 144/12 i 18/13), čl. 38.Statuta Općine Brtonigla (Službene novine Općine Brtonigla br.25/09, 05/12, 3/13, 8/13), Općinsko vijeće Općine Brtonigla na svojoj 34.sjednici održanoj dana 05.travnja 2017. godine, donosi sljedeći

**ZAKLJUČAK**  
**o prihvatanju Kalendara manifestacija**  
**Općine Brtonigla za 2017. godinu**

**I.**

Općinsko vijeće Općine Brtonigla prihvaća Kalendar manifestacija Općine Brtonigla za 2017. godinu, predložen od strane Turističke zajednice Općine Brtonigla, koji čini sastavni dio ovog Zaključka.

**II.**

Ovaj Zaključak stupa na snagu osmog dana od dana objave u Službenim novinama Općine Brtonigla.

KLASA:610-01/17-20/01  
URBROJ: 2105/04-01-17-2  
Brtonigla, 05.travnja 2017. godine

OPĆINSKO VIJEĆE OPĆINE BRTONIGLA  
Predsjednik  
Ezio Barnaba' v.r.

<b>NAZIV MANIFESTACIJE:</b>	<b>5. Choco &amp; Wine Fest</b>
<b>KRATKI OPIS:</b>	Strastveni čokoljupci koji uvijek traže više u slatkom svijetu čokoladnih okusa i mirisa pozivaju se u Brtoniglu na dvodnevni 5. Choco & Wine fest koji svojim gostima otkriva nove trendove sljublivanja čokolade i različite delicije koje se od nje mogu napraviti u kombinaciji s čašom vrhunskog vina spoj je kojemu nitko ne može odoljeti. U sklopu festivala održat će se i “7. Brtonigla Adventure Trek”, sportska utrka.
<b>DATUM ODRŽAVANJA:</b>	18.- 19.02.2017.
<b>MJESTO ODRŽAVANJA:</b>	Brtonigla
<b>ORGANIZATOR:</b>	Općina Brtonigla, TZO Brtonigla
<b>KONTAKT OSOBA:</b>	
<b>TELEFON:</b>	+385 52 774 307
<b>FAX:</b>	
<b>E-MAIL:</b>	info@tzo-brtonigla.hr
<b>WEB STRANICA:</b>	

<b>NAZIV MANIFESTACIJE:</b>	<b>7. Brtonigla Adventure Trek</b>
<b>KRATKI OPIS:</b>	U sklopu 5. Choco & Wine Festa održat će se i “7. Brtonigla Adventure Trek”, sportski program organiziran od strane Udruge Trikeri iz Pazina, koji svake godine privuče više od 250 sudionika iz Hrvatske, Italije i Slovenije. Dođite i otkrijte kako se čokolada i vino sljubljuju sa sportom!
<b>DATUM ODRŽAVANJA:</b>	18.02.2017.
<b>MJESTO ODRŽAVANJA:</b>	Brtonigla
<b>ORGANIZATOR:</b>	Općina Brtonigla, TZO Brtonigla, Udruga Trickeri Pazin

<b>KONTAKT OSOBA:</b>	
<b>TELEFON:</b>	+385 52 774 307
<b>FAX:</b>	
<b>E-MAIL:</b>	info@tzo-brtonigla.hr
<b>WEB STRANICA:</b>	

<b>NAZIV MANIFESTACIJE:</b>	<b>Ottava</b>
<b>KRATKI OPIS:</b>	Ususret sunčanim i ugodnim proljetnim danima, tradicionalna pučko-zabavna fešta održava se vikend nakon Uskrsa. Program u znaku bogate enogastronomске ponude i dobre zabave, popraćen je izložbama raznih ručnih radova. Feštu dodatno obilježavaju sajam cvijeća, izložba i natjecanje u pripremi kolača te sportske aktivnosti na otvorenom. U večernjim satima slijedi glazbeni program uz atraktivne izvođače.
<b>DATUM ODRŽAVANJA:</b>	22.-23.04.2017
<b>MJESTO ODRŽAVANJA:</b>	Fiorini, Brtonigla
<b>ORGANIZATOR:</b>	MO Fiorini
<b>KONTAKT OSOBA:</b>	Edi Žudić, predsjednik MO
<b>TELEFON:</b>	098 900 63 93
<b>FAX:</b>	
<b>E-MAIL:</b>	
<b>WEB STRANICA:</b>	

<b>NAZIV MANIFESTACIJE:</b>	<b>Proljetna fritaja</b>
<b>KRATKI OPIS:</b>	Manifestacija posvećena proljetnoj deliciji – šparugi, koju ove godine slavi jubilarnu 10. godinu postojanja, organizira Konoba Luciana iz Nove Vasi. Program u znaku bogate enogastronomске ponude te ponuda autohtonih proizvoda. Feštu dodatno obilježavaju turniri u briškoli i trešetama te nagrađivanje najduže šparoge. Program obogaćuje kulturni program Zajednice Talijana Nova Vas i susret harmonikaša.
<b>DATUM ODRŽAVANJA:</b>	30.04.2017
<b>MJESTO ODRŽAVANJA:</b>	Nova Vas, Brtonigla
<b>ORGANIZATOR:</b>	Konoba Luciana
<b>KONTAKT OSOBA:</b>	Luciana Sinožić
<b>TELEFON:</b>	+385 98 1779 813, +385 52 774 295
<b>FAX:</b>	
<b>E-MAIL:</b>	
<b>WEB STRANICA:</b>	

<b>NAZIV MANIFESTACIJE:</b>	<b>Regionalno prvenstvo sommeliera Istre i Kvarnera</b>
<b>KRATKI OPIS:</b>	Regionalno prvenstvo sommeliera Istre i Kvarnera, u organizaciji Hrvatskog sommelier kluba i uz pokroviteljstvo TZ Istarske županije.
<b>DATUM ODRŽAVANJA:</b>	Travanj 2017.
<b>MJESTO ODRŽAVANJA:</b>	Brtonigla
<b>ORGANIZATOR:</b>	Hrvatski sommelier klub
<b>KONTAKT OSOBA:</b>	
<b>TELEFON:</b>	+385 52 774 307
<b>FAX:</b>	
<b>E-MAIL:</b>	info@tzo-brtonigla.hr
<b>WEB STRANICA:</b>	

<b>NAZIV MANIFESTACIJE:</b>	<b>Dan općine - Sv. Zenon</b>
<b>KRATKI OPIS:</b>	Povodom svečanog obilježavanja Dana Općine i mjesnog zaštitnika Sv. Zenona, održava se svečana sjednica Općinskog vijeća na kojoj se dodjeljuju nagrade i priznanja građanima i poslovnim subjektima s postignutim iznimnim rezultatima. Program obogaćuju prigodni kulturni program i zajedničko druženje te degustacija tipičnih proizvoda.

<b>DATUM ODRŽAVANJA:</b>	12.04.2017.
<b>MJESTO ODRŽAVANJA:</b>	Brtonigla
<b>ORGANIZATOR:</b>	Općina Brtonigla, TZO Brtonigla
<b>KONTAKT OSOBA:</b>	
<b>TELEFON:</b>	+385 52 774 174
<b>FAX:</b>	
<b>E-MAIL:</b>	info@tzo-brtonigla.hr
<b>WEB STRANICA:</b>	

<b>NAZIV MANIFESTACIJE:</b>	<b>Izložba Sergio Gnesda</b>
<b>KRATKI OPIS:</b>	Izložba afričkih tradicionalnih masaka, nakita te ostalih afričkih predmeta – privremeni postav u Muzej vina i seljačkog stvaralaštva. Navedeni postav obogatiti će ponudu destinacije u sezoni 2017.
<b>DATUM ODRŽAVANJA:</b>	12.04.2017. – 31.08.2017.
<b>MJESTO ODRŽAVANJA:</b>	
<b>ORGANIZATOR:</b>	Općina Brtonigla, TZO Brtonigla,
<b>KONTAKT OSOBA:</b>	
<b>TELEFON:</b>	052 774 307
<b>FAX:</b>	
<b>E-MAIL:</b>	info@tzo-brtonigla.hr
<b>WEB STRANICA:</b>	

<b>NAZIV MANIFESTACIJE:</b>	<b>33. Festival istarske malvazije</b>
<b>KRATKI OPIS:</b>	Najstariji vinski festival u Istri obilježen bogatstvom okusa, zabave, tradicije i običaja popraćenih glazbenim notama. Promocija, ponuda, <i>degustacija i prodaja vina</i> s područja Brtonigle, te stručna predavanja. Tijekom Festivala, moći će se degustirati u prigodnim gastronomskim ponudama lokalnih ugostiteljskih objekata koji će jela sljubljivati s malvazijama.
<b>DATUM ODRŽAVANJA:</b>	Travanj 2017. ?
<b>MJESTO ODRŽAVANJA:</b>	Brtonigla
<b>ORGANIZATOR:</b>	Općina Brtonigla, TZO Brtonigla, RAB
<b>KONTAKT OSOBA:</b>	
<b>TELEFON:</b>	+385 52 774 307
<b>FAX:</b>	
<b>E-MAIL:</b>	info@tzo-brtonigla.hr
<b>WEB STRANICA:</b>	

<b>NAZIV MANIFESTACIJE:</b>	<b>Istralandia Run &amp; Slide</b>
<b>KRATKI OPIS:</b>	Aquapark Istralandia organizira veselu i nezaboravnu utrku kroz najzabavniju vodu u Istri. Utrka kroz kompleks Aquaparka Istralandia i stazama oko parka, te se za kraj spuštaju toboganom u cilj.
<b>DATUM ODRŽAVANJA:</b>	24.06.2017.
<b>MJESTO ODRŽAVANJA:</b>	vodeni park Istralandia, Brtonigla
<b>ORGANIZATOR:</b>	Aquapark Istralandia, Udruga Trickeri Pazin
<b>KONTAKT OSOBA:</b>	
<b>TELEFON:</b>	+385 52 866 900
<b>FAX:</b>	
<b>E-MAIL:</b>	
<b>WEB STRANICA:</b>	www.trickeri.org i www.istralandia.com

<b>NAZIV MANIFESTACIJE:</b>	<b>Half Year Celebartion</b>
<b>KRATKI OPIS:</b>	Doček pola nove godine uz glazbu i ples, gastro ponuda, šampanjac u ponoć, novogodišnje dekoracije, Djed Mraz, nagradne igre, vatromet

<b>DATUM ODRŽAVANJA:</b>	30.6.2017.
<b>MJESTO ODRŽAVANJA:</b>	CampingIN Park Umag Karigador
<b>ORGANIZATOR:</b>	Istraturist d.d.
<b>KONTAKT OSOBA:</b>	
<b>TELEFON:</b>	
<b>FAX:</b>	
<b>E-MAIL:</b>	
<b>WEB STRANICA:</b>	

<b>NAZIV MANIFESTACIJE:</b>	<b>Mjesec fotografije u Galeriji Aleksandar Rukavina</b>
<b>KRATKI OPIS:</b>	Izložba u Galeriji Aleksandar Rukavina
<b>DATUM ODRŽAVANJA:</b>	
<b>MJESTO ODRŽAVANJA:</b>	Galerija Aleksandar Rukavina, Brtonigla
<b>ORGANIZATOR:</b>	Općina Brtonigla, TZO Brtonigla,
<b>KONTAKT OSOBA:</b>	
<b>TELEFON:</b>	091 32 33 344
<b>FAX:</b>	
<b>E-MAIL:</b>	info@tzo-brtonigla.hr, sladandrigojevic@gmail.com
<b>WEB STRANICA:</b>	

<b>NAZIV MANIFESTACIJE:</b>	<b>U bojama tradicije</b>
<b>KRATKI OPIS:</b>	Simpatičan korak u prošlost, manifestacija posvećena tradiciji i običajima Istre i Općine Brtonigla. Uz predstavljanje starih zanata i alatima kakvi su se nekada koristili, posjetitelji mogu kušati i negdašnje okuse, načina pripremanja jela, tjestenine, kruha.... zalijevujući zalogaže izvrsnim vinima zapadno istarskog podneblja. Vrijedni članovi Udruge zanata Maison chic predstaviti će kako su nekad radili istarski noniči. Tako će posjetitelji biti okruženi zanatlijama koji marljivo rade na izradi tkanina, šivanju noćnih papučica, obradi drveta, pravljenju kruha...No to nije sve...taj će dan proraditi stoljetna vršilica za žito koja će u potpunosti očarati goste Brtonigle. Dodatak bojama tradicije je i ponuda autohtonih proizvoda kao i suvenira.
<b>DATUM ODRŽAVANJA:</b>	09.07.2017.
<b>MJESTO ODRŽAVANJA:</b>	Brtonigla
<b>ORGANIZATOR:</b>	Općina Brtonigla, TZO Brtonigla
<b>KONTAKT OSOBA:</b>	
<b>TELEFON:</b>	+385 52 774 307
<b>FAX:</b>	
<b>E-MAIL:</b>	info@tzo-brtonigla.hr
<b>WEB STRANICA:</b>	

<b>NAZIV MANIFESTACIJE:</b>	<b>Fešta Gospe Lurdske</b>
<b>KRATKI OPIS:</b>	Fešta u malom mjestu Radini tradicionalno se održava svake godine krajem srpnja. Glavne atrakcije ove fešte jesu bogata ponuda sportskih aktivnosti (mali nogomet, tenis, boćanje...) među kojima se posebno ističe ljetna biciklijada: ruta vijuga okolicom Brtonigle i priobaljem sjeverozapadne Istre; kreirana tako da sudionici upoznaju svu raznolikost lokalnog kraja - od zaselaka u unutrašnjosti do jadranske obale i tamošnjih turističkih atrakcija. Možete kušati gastronomske specijalitete te lokalne proizvode... U jutarnjim satima prije mise u predivnoj crkvi Gospe Lurdske, posjetitelji mogu sudjelovati u procesiji kroz Radine.
<b>DATUM ODRŽAVANJA:</b>	22.-23.07.2017.
<b>MJESTO ODRŽAVANJA:</b>	Radini
<b>ORGANIZATOR:</b>	Općina Brtonigla, TZO Brtonigla, MO Radini
<b>KONTAKT OSOBA:</b>	
<b>TELEFON:</b>	+385 52 774 307
<b>FAX:</b>	

<b>E-MAIL:</b>	info@tzo-brtonigla.hr
<b>WEB STRANICA:</b>	

<b>NAZIV MANIFESTACIJE:</b>	<b>17. Bicikljada Radini</b>
<b>KRATKI OPIS:</b>	Ruta vijuga okolicom Brtonigle i priobaljem sjeverozapadne Istre; kreirana tako da sudionici upoznaju svu raznolikost lokalnog kraja - od zaselaka u unutrašnjosti do jadranske obale i tamošnjih turističkih atrakcija.
<b>DATUM ODRŽAVANJA:</b>	23.07.2017.
<b>MJESTO ODRŽAVANJA:</b>	Radini
<b>ORGANIZATOR:</b>	Općina Brtonigla, TZO Brtonigla, MO Radini
<b>KONTAKT OSOBA:</b>	
<b>TELEFON:</b>	+385 52 774 307
<b>FAX:</b>	
<b>E-MAIL:</b>	info@tzo-brtonigla.hr
<b>WEB STRANICA:</b>	

<b>NAZIV MANIFESTACIJE:</b>	<b>Beer Fest</b>
<b>KRATKI OPIS:</b>	mini October fest, bogata ponuda piva i hrane, bendovi iznenađenja, nagradne igre
<b>DATUM ODRŽAVANJA:</b>	27. - 28.7.2017.
<b>MJESTO ODRŽAVANJA:</b>	CampingIN Park Umag Karigador
<b>ORGANIZATOR:</b>	Istraturist d.d.
<b>KONTAKT OSOBA:</b>	
<b>TELEFON:</b>	
<b>FAX:</b>	
<b>E-MAIL:</b>	
<b>WEB STRANICA:</b>	

<b>NAZIV MANIFESTACIJE:</b>	<b>Večeri Karigadora</b>
<b>KRATKI OPIS:</b>	Uživajte u mediteranskom ugođaju, opuštenu ljetnu večer uz more, dobro društvo, <b>miris svježe ribe s roštilja</b> i zvuk harmonike. Održava se noćno pješačenje sa bakljama s polaskom iz kampa Park Umag... <b>Ribljí specijaliteti, istarsko vino i tradicijski proizvodi uz živu glazbu</b> začinit će doživljaj inače mirnog i romantičnog Karigadora.
<b>DATUM ODRŽAVANJA:</b>	29.-30.07.2017.
<b>MJESTO ODRŽAVANJA:</b>	Karigador
<b>ORGANIZATOR:</b>	Općina Brtonigla, TZO Brtonigla, MO Karigador
<b>KONTAKT OSOBA:</b>	
<b>TELEFON:</b>	+385 52 774 307
<b>FAX:</b>	
<b>E-MAIL:</b>	info@tzo-brtonigla.hr
<b>WEB STRANICA:</b>	

<b>NAZIV MANIFESTACIJE:</b>	<b>Fešta Sv. Lovre</b>
<b>KRATKI OPIS:</b>	Pučka tradicionalna fešta povodom proslave dana svetog Lovre, zaštitnika Nove Vasi. Vjerska proslava svakog kolovoza podiže veselje među mještanima uz glazbu i ples, ali i atraktivnu turu pješačenja po obližnjim brežuljcima ponad najveće istarske rijeke Mirne, te memorijalni malonogometni turnir... U večernjim satima organizirana zabava uz glazbeni program te bogata ponuda istarskih specijaliteta, slastice i vino . Nedjeljni program obuhvaća kulturno-glazbeni program u organizaciji Zajednice Talijana Nova Vas te ostali gostujući izvođači.
<b>DATUM ODRŽAVANJA:</b>	11-12.08.2017.
<b>MJESTO ODRŽAVANJA:</b>	Nova Vas
<b>ORGANIZATOR:</b>	Općina Brtonigla, TZO Brtonigla, MO Nova Vas
<b>KONTAKT OSOBA:</b>	
<b>TELEFON:</b>	+385 52 774 307
<b>FAX:</b>	

<b>E-MAIL:</b>	info@tzo-brtonigla.hr
<b>WEB STRANICA:</b>	

<b>NAZIV MANIFESTACIJE:</b>	<b>Dan Kampa</b>
<b>KRATKI OPIS:</b>	cjelodnevne aktivnosti za djecu i odrasle, bogata gastronomska ponuda, milenijsko fotkanje, party uz poznati band, vatromet
<b>DATUM ODRŽAVANJA:</b>	10.08.2017.
<b>MJESTO ODRŽAVANJA:</b>	CampingIN Park Umag, Karigador
<b>ORGANIZATOR:</b>	Istraturist d.d.
<b>KONTAKT OSOBA:</b>	
<b>TELEFON:</b>	
<b>FAX:</b>	
<b>E-MAIL:</b>	
<b>WEB STRANICA:</b>	

<b>NAZIV MANIFESTACIJE:</b>	<b>Zvezdani kaleži – mjesec pod zvjezdama</b>
<b>KRATKI OPIS:</b>	Na noć Sv. Lovre, obilježava se ljetna vinska manifestacija Zvezdani kaleži (Calici di stelle), koju organizira Udruga Gradovi vina (Citta` del vino). Brtonigla, kao član ove udruge, sudjeluje u obilježavanju ove manifestacije na svom području te, i ovom prilikom, nastoji prezentirati i promovirati vina sa svog teritorija; a organizirane su i degustacije maslinovog ulja te drugih tradicijskih proizvoda. U sklopu manifestacije u suradnji s Udrugom HGM iz Grožnjana organizirati će se ciklus koncerata polaznika ljetne glazbene škole u samom centru Brtonigle.
<b>DATUM ODRŽAVANJA:</b>	13.07.-10.08.2017.
<b>MJESTO ODRŽAVANJA:</b>	Brtonigla
<b>ORGANIZATOR:</b>	Općina Brtonigla, TZO Brtonigla
<b>KONTAKT OSOBA:</b>	
<b>TELEFON:</b>	+385 52 774 307
<b>FAX:</b>	
<b>E-MAIL:</b>	info@tzo-brtonigla.hr
<b>WEB STRANICA:</b>	

<b>NAZIV MANIFESTACIJE:</b>	<b>19. Fešta Sv. Roka</b>
<b>KRATKI OPIS:</b>	Brtonigla svoje brojne domaće i strane posjetitelje posebno privlači sredinom kolovoza na višednevnu pučku feštu kojom proslavlja Svetog Roka, zaštitnika mjesta. Jedna je od najposjećenijih ljetnih manifestacija u Istri. Gostima nudi raznoliki višednevni program u okviru kojeg će na rasporedu biti različite tematske večeri za sve uzraste, od istarskih melodija do različitih glazbenih opusa, popraćen atraktivnim glazbenim gostima. Ljubitelji sporta i rekreacije svoj natjecateljski duh mogu iskazati na tradicionalnoj biciklijadi San Rocco Bike, u ekipnom natjecanju na leteće mete, na malonogometnom turniru Sveti Rok Cup, pješačenju brtoniškim stazama, ali i tradicionalnim istarskim igrama; tradicionalna balinijerada ulicama Brtonigle, dječji zabavni program... samo su neke od atraktivnosti koje vas očekuju u Brtonigli. U gradiću vina neizostavne su bogata eno-gastronomska ponuda, lokalni poljoprivredni proizvodi mogu se kušati u sklopu pučkog sajma na kojem se mogu razgledati i kupiti tradicionalne istarske rukotvorine i suveniri.
<b>DATUM ODRŽAVANJA:</b>	14-16.08.2017.
<b>MJESTO ODRŽAVANJA:</b>	Brtonigla
<b>ORGANIZATOR:</b>	Općina Brtonigla, TZO Brtonigla
<b>KONTAKT OSOBA:</b>	
<b>TELEFON:</b>	+385 52 774 307
<b>FAX:</b>	
<b>E-MAIL:</b>	info@tzo-brtonigla.hr
<b>WEB STRANICA:</b>	

<b>NAZIV MANIFESTACIJE:</b>	<b>19. San Rocco Bike &amp; Wine</b>
<b>KRATKI OPIS:</b>	Užitak bicikliranja u prijestolnici vina i istarske gastronomije, u ljepoti i energiji koju nesebično pruža zelena brežuljkasta priroda Istre.

<b>DATUM ODRŽAVANJA:</b>	
<b>MJESTO ODRŽAVANJA:</b>	Brtonigla
<b>ORGANIZATOR:</b>	Općina Brtonigla, TZO Brtonigla
<b>KONTAKT OSOBA:</b>	
<b>TELEFON:</b>	+385 52 774 307
<b>FAX:</b>	
<b>E-MAIL:</b>	info@tzo-brtonigla.hr
<b>WEB STRANICA:</b>	

<b>NAZIV MANIFESTACIJE:</b>	<b>Izložba Galerija Aleksandar Rukavina</b>
<b>KRATKI OPIS:</b>	Aleksandar Rukavina je inicijator revitalizacije Grožnjana proglašenjem lokacije Gradom umjetnika, 1965. godine. Izložba u memorijalnoj galeriji u Brtonigli, kao prigoda za podsjećanje na velikog umjetnika, čiji je rad ostavio traga na našim prostorima.
<b>DATUM ODRŽAVANJA:</b>	16.09.2017.
<b>MJESTO ODRŽAVANJA:</b>	Brtonigla
<b>ORGANIZATOR:</b>	Općina Brtonigla, TZO Brtonigla
<b>KONTAKT OSOBA:</b>	
<b>TELEFON:</b>	+385 52 774 307
<b>FAX:</b>	
<b>E-MAIL:</b>	info@tzo-brtonigla.hr
<b>WEB STRANICA:</b>	

<b>NAZIV MANIFESTACIJE:</b>	<b>15. Dani gljiva</b>
<b>KRATKI OPIS:</b>	Dvodnevna manifestacija posvećena je svim ljubiteljima gljiva, prirode i aktivnosti na otvorenom općenito, gurmanima i znatiželjnicima koji možda nisu vrsni znalci gljiva, ali svakako bi voljeli znati nešto više o ovom posebnom šumskom plodu. Društvo gljivara Bujštine "Boletus" – podružnica Brtonigla u suradnji s TZO Brtonigla organizira već tradicionalnu gljivarijadu "Dani gljiva". Susret gljivara Bujštine, Istre, Hrvatske i gostiju bit će posvećen bogatoj i atraktivnoj izložbi mnogobrojnih primjeraka gljiva, natjecanju u branju gljiva i takmičenje u pripremljanju gljivarskog kotlića te proglašenju pobjednika. Marljivo i stručno branje gljiva rezultat će degustacijom jela pripremljenih na bazi ovog jesenskog ploda uz sljubljivanje vrhunska vina renomiranih lokalnih vinara.
<b>DATUM ODRŽAVANJA:</b>	28.-29.10.2017.
<b>MJESTO ODRŽAVANJA:</b>	Brtonigla
<b>ORGANIZATOR:</b>	Općina Brtonigla, TZO Brtonigla
<b>KONTAKT OSOBA:</b>	
<b>TELEFON:</b>	+385 52 774 307
<b>FAX:</b>	
<b>E-MAIL:</b>	info@tzo-brtonigla.hr
<b>WEB STRANICA:</b>	

<b>NAZIV MANIFESTACIJE:</b>	<b>Božićni sajam</b>
<b>KRATKI OPIS:</b>	Sredinom prosinca održava se Božićni sajam koji Brtoniglu uvodi u blagdansku priču.  Uz ukrase, unikatne ručne radove i aranžmane od borovine, u ponudi će se naći i domaće vino, rakije, med, sir, slastice i drugi autohtoni proizvodi već upakirani i spremni za poklon.  Dok odrasli kupuju, najmlađi će uživati u posebnom dječjem kutku gdje ih dočekuje Djed Mraz. Uz glazbeni program neizostavni su domaći specijaliteti i vrhunska vina renomiranih vinara Brtonigle...
<b>DATUM ODRŽAVANJA:</b>	16.-17.12.2016.
<b>MJESTO ODRŽAVANJA:</b>	Brtonigla
<b>ORGANIZATOR:</b>	Općina Brtonigla, TZO Brtonigla

<b>KONTAKT OSOBA:</b>	
<b>TELEFON:</b>	+385 52 774 307
<b>FAX:</b>	
<b>E-MAIL:</b>	info@tzo-brtonigla.hr
<b>WEB STRANICA:</b>	



Na temelju članka 35. Zakona o lokalnoj i područnoj (regionalnoj) samoupravi (NN – 33/01, 60/01, 129/05, 109/07, 125/08, 36/09, 150/11, 144/12 i 18/13), čl. 38. Statuta Općine Brtonigla (Službene novine Općine Brtonigla br. 25/09, 05/12, 3/13, 8/13), te čl. 24., Poslovnika o radu Općinskog vijeća Općine Brtonigla (Službene novine Općine Brtonigla broj 25/09, 05/12, 3/13, 8/13), Općinsko vijeće Općine Brtonigla na svojoj 34. sjednici održanoj dana 05. travnja 2017. godine, donosi sljedeći

**ZAKLJUČAK**  
**o prihvaćanju Informacije o stanju sigurnosti**  
**na području Općine Brtonigla**  
**za prosinac 2016. g, siječanj i veljaču 2017. godine**

**I.**

Općinsko vijeće Općine Brtonigla prihvaća informaciju o stanju sigurnosti za mjesec prosinac 2016. godine, broj: 511-08-23/1-9/12/16 od 18. siječnja 2016. godine, za mjesec siječanj 2017. godine, broj: 511-08-23/1-9/01/17 od 08. veljače 2017. godine i za mjesec veljaču 2017. godine, broj: 511-08-23/1-9/02/17 od 06. ožujka 2017. godine

**II.**

Ovaj Zaključak stupa na snagu danom donošenja, a isti će se objaviti u Službenim novinama Općine Brtonigla.

KLASA: 215-01/17-01/01  
URBROJ: 2105/04-01-17-03  
Brtonigla, 05. travnja 2017. godine

Predsjednik Općinskog vijeća  
Ezio Barnaba' v.r.

