


























BRTONIGLA - VERTENEGLIO

LEGENDA :

-  OBUHVAT URBANISTIČKOG PLANA UREĐENJA
-  GRANICA GRAĐEVINSKOG PODRUČJA
- RAZVOJ I UREĐENJE POVRŠINA**
-  STAMBENA NAMJENA
-  MJESOVITA NAMJENA
- pretežito stambena - M1
- pretežito poslovna - M2
-  JAVNA I DRUŠTVENA NAMJENA
- opća društvena - D
- upravna djelatnost - D1
- predškolska djelatnost - D4
- školska djelatnost - D5
- kulturna djelatnost - D7
- vjerska djelatnost - D8
-  GOSPODARSKA NAMJENA-PROIZVODNA
- pretežito zanatska djelatnost - I2
-  GOSPODARSKA NAMJENA UGOSTITELJSKO-TURISTIČKA
- hotel - T1
-  SPORTSKO REKREACIJSKA NAMJENA
- višenamjenski sportski centar - RB
-  JAVNE ZELENE POVRŠINE
- javni park - Z1
- dječje igralište - Z2
-  ZAŠTITNE ZELENE POVRŠINE
-  KORIDOR VODOTOKA
-  POVRŠINE I LOKACIJE INFRASTRUKTURNIH SUSTAVA
-  JAVNA PROMETNA POVRŠINA - OSIM CESTOVNE
- javno parkiralište - P
- javno parkiralište s ostalim javnim sadržajima - P/O
-  BENZINSKA POSTAJA
- CESTOVNE PROMETNE POVRŠINE**
-  KOLNO PJEŠAČKE POVRŠINE
-  KOLNO PJEŠAČKE POVRŠINE - VAN OBUHVATA
-  ZAŠTITNI POJAS POSTOJEĆE JAVNE CESTE
-  ZAŠTITNI PLANSKI KORIDOR DRŽAVNE CESTE A9
-  POSTOJEĆE PROMETNE POVRŠINE PREMA KATASTRU
-  PJEŠAČKO SERVISNE POVRŠINE
- ELEKTRONIČKE KOMUNIKACIJE**
-  EKI - NADZEMNI VOD POSTOJEĆI
-  EKI - PODZEMNI KABEL POSTOJEĆI
-  EKI - PODZEMNI KABEL PLANIRANI
-  EKI - PODZEMNI SVJETLOVODNI KABEL POSTOJEĆI
-  EKI - CENTRALA

Županija:	ISTARSKA ŽUPANIJA	
Općina:	BRTONIGLA - VERTENEGLIO	
Nadležnik:	Paolo Klarić	
Naziv prostornog plana:	Urbanistički plan uređenja građevinskog područja naselja Brtonigla (UPU1)	
Naziv kartografskog prikaza:	INFRASTRUKTURNI SUSTAVI I MREŽE ELEKTRONIČKE KOMUNIKACIJE	
Broj kartografskog prikaza:	2.2	Mjerilo kartografskog prikaza: 1 : 2 000
Odluka predstavničkog tijela o izradi prostornog plana (službeno glasil):	Odluka predstavničkog tijela o donošenju prostornog plana (službeno glasil):	
"Službene novine Općine Brtonigla-Verteneglio", br. 09/16 i 06/17	"Službene novine Općine Brtonigla-Verteneglio", br. 17/18	
Javna rasprava (datum objave):	Javni uvid održan:	
04.05.2018.	od: 14.05.2018. do: 14.06.2018.	
Pečat tijela odgovornog za provođenje javne rasprave:	Odgovorna osoba za provođenje javne rasprave (ime, prezime i potpis):	
	Marica Garić, dipl. iur.	
Pravna osoba koja je izradila prostorni plan:	Novi Urbanizam d.o.o.	
Pečat pravne osobe koja je izradila prostorni plan:	Odgovorna osoba (ime, prezime i potpis):	
	Nenad Novković, dipl.ing.arh.	
Odgovorni voditelj izrade nacрта prijedloga prostornog plana:	Nenad Novković, dipl.ing.arh.	
Stručni suradnici:	Željko Delić, dipl.ing.grad. Željko Tomljenović, dipl.ing.el. Anja Novković, dipl.antrop. Jugo Jakovčić, dipl.arheo-pov.umj.	
Pečat predstavničkog tijela:	Pečat predstavničkog tijela:	
Istovjetnost ovog prostornog plana s izvornikom potvrđena (ime, prezime i potpis):	Predsjednik Općinskog vijeća:	
	Ezio Barnaba'	