



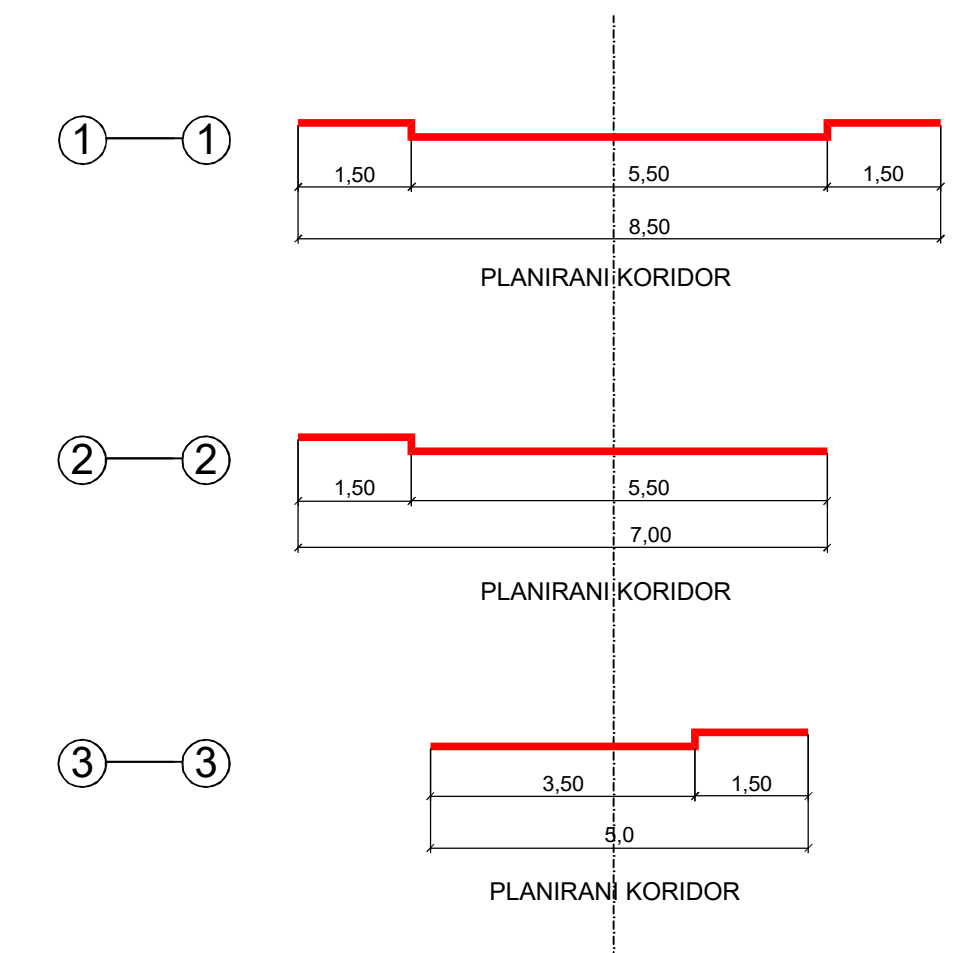
LEGENDA :



-  OBUHVAT URBANISTIČKOG PLANA UREĐENJA
-  GRANICA GRAĐEVINSKOG PODRUČJA NASELJA NOVA VAS

CESTOVNE PROMETNE POVRŠINE

-  KOLNO PJEŠAČKE POVRŠINE - POSTOJEĆE
-  KOLNO PJEŠAČKE POVRŠINE - PLANIRANE
-  GLAVNE MJESNE ULICE
-  SABIRNE ULICE
-  ZAŠTITNI POJAS POSTOJEĆE LOKALNE CESTE - L50042
-  ZAŠTITNI PLANSKI KORIDOR PLANIRANE OBLAZNICE (50m)
-  PJEŠAČKO SERVISNA POVRŠINA
-  JAVNO PARKIRALIŠTE

MINIMALNI POPREČNI PROFILI PROMETNICA



Županija:	ISTARSKA ŽUPANIJA		
Općina:	OPĆINA BRTONIGLA		
Naziv prostornog plana:	Izmjene i dopune Urbanističkog plana uređenja naselja Nova Vas (UPU3) PRIJEDLOG ZA JAVNU RASPRAVU		
Faza izrade:	INFRASTRUKTURNI SUSTAVI I MREŽE PROMET		
Naziv kartografskog prikaza:	2.1		
Mjerilo kartografskog prikaza:	1 : 2000		
Odluka predstavničkog tijela o izradi prostornog plana (službeno glasilo):	"Službene novine Općine Brtonigla", br. 14/21 i 03/22		Odluka predstavničkog tijela o donošenju prostornog plana (službeno glasilo): "Službene novine Općine Brtonigla", br. Javni uvid održan od: XXXX do: XXXX
Javna rasprava (datum objave):	XXXX		Odgovorna osoba za provođenje javne rasprave (ime, prezime i potpis): Marica Garić, dipl.prav.
Pečat tijela odgovornog za provođenje javne rasprave:			
Pravna osoba koja je izradila prostorni plan:	Novi Urbanizam d.o.o.		
Pečat pravne osobe koja je izradila prostorni plan:	Odgovorna osoba (ime, prezime i potpis): Nenad Novković, dipl.ing.arh.		
Odgovorni voditelj izrade nacrtu prijedloga prostornog plana:	Nenad Novković, dipl.ing.arh.		
Stručni suradnici:	Nino Burić, dipl.ing.građ.		
Pečat predstavničkog tijela:	Pečat predstavničkog tijela:		
Istovjetnost ovog prostornog plana s izvornikom ovjerava (ime, prezime i potpis):	Predsjednik Općinskog vijeća:		