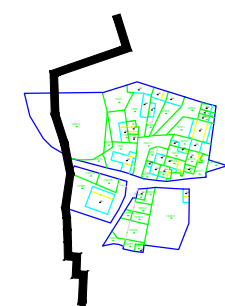
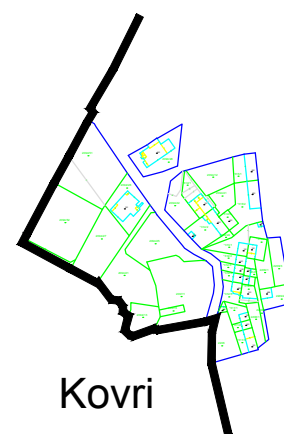


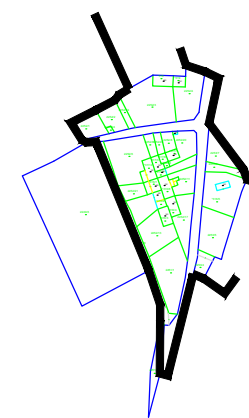
Brtonigla



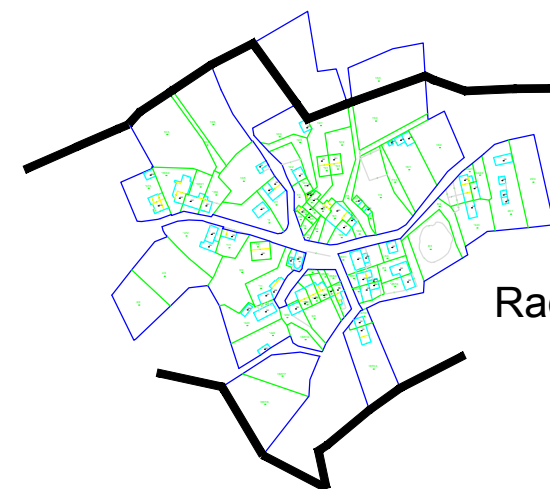
Turini



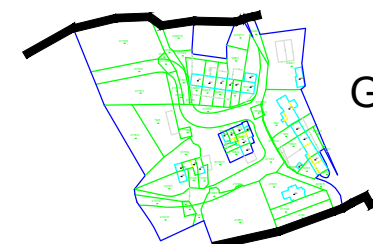
Kovri



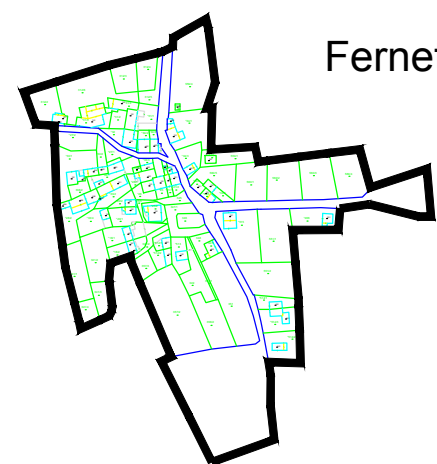
Druškovići



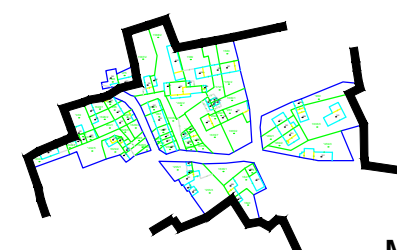
Radini



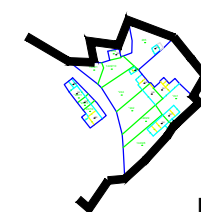
G. Katunari



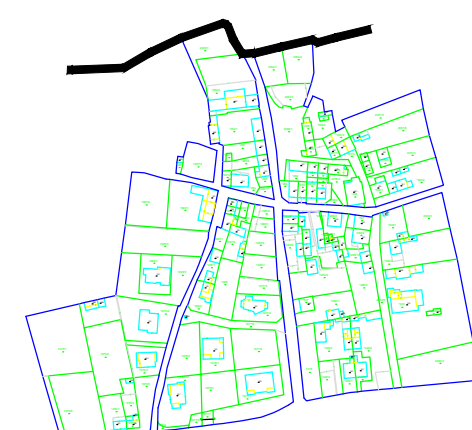
Fernetići



Marinčići



D. Katunari



Fiorini

LEGENDA:



Županija:

ISTARSKA ŽUPANIJA



Općina:

OPĆINA BRTONIGLA

Naziv prostornog plana:

Izmjene i dopune Prostornog plana uređenja
Općine Brtonigla

Naziv kartografskog prikaza:

GRANICE GRAĐEVINSKIH PODRUČJA
Prilozi (detalji)

Broj kartografskog prikaza:

4.4

Mjerilo kartografskog prikaza:

1 : 5 000

Odluka predstavničkog tijela o izradi prostornog plana (službeno glasilo):

Službene novine Općine Brtonigla, br. 18/16

Odluka predstavničkog tijela o donošenju prostornog plana (službeno glasilo):

Službene novine Općine Brtonigla, br. 6/17

Javna rasprava (datum objave):

28.11.2016.

Javni uvid održan

od: 07.12.2016.
do: 21.12.2016.

Pečat tijela odgovornog za provođenje javne rasprave:

Odgovorna osoba za provođenje javne rasprave
(ime, prezime i potpis):

Emina Trošt, mag.ing.aedif.

Koordinator nositelja izrade plana:

Doriano Labinjan - Načelnik

Suglasnost na prostorni plan prema odredbi članka 108. Zakona o prostornom uređenju (NN 153/13)

Klasa: 350-02/17-11/7

Ur.broj: 531-05-1-17-5

datum: 20.03.2017.

Pravna osoba koja je izradila prostorni plan:

Novi Urbanizam d.o.o.

Pečat pravne osobe koja je izradila prostorni plan:

Nenad Novković, dipl.ing.arh.

Odgovorni voditelj izrade
nacrtu prijedloga prostornog plana:

Nenad Novković, dipl.ing.arh.

Stručni suradnici:

Željko Delić, dipl.ing.građ.

Nataša Čehić, dipl.ing.agr.

Pečat predstavničkog tijela:

Predsjednik Općinskog vijeća:

Ezio Barnaba'

Istovjetnost ovog prostornog plana s izvornikom
ovjerava (ime, prezime i potpis):

Pečat predstavničkog tijela: