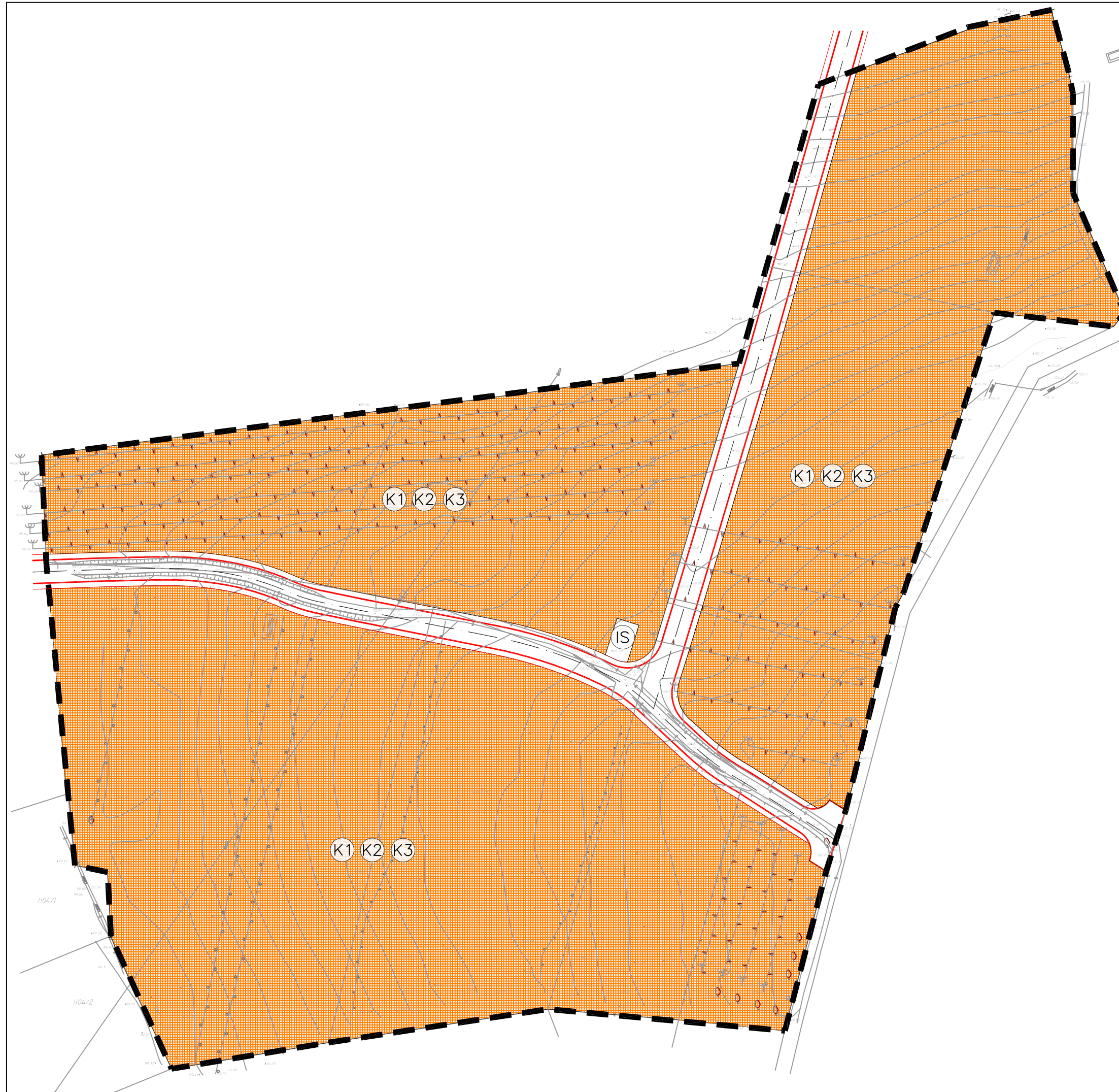


# URBANISTIČKI PLAN UREĐENJA RADNE ZONE PEDROLA

## 1. Korištenje i namjena površina




Granice

 GRANICA OBUHVATA URBANISTIČKOG PLANA UREĐENJA

PROSTORI/POVRŠINE ZA RAZVOJ I UREĐENJE

Razvoj i uređenje naselja

 POSLOVNA NAMJENA -  
K1 - trgovački sadržaji  
K2 - uslužna  
K3 - komunalno servisna

 INFRASTRUKTURNE POVRŠINE

INFRASTRUKTURNE GRAĐEVINE

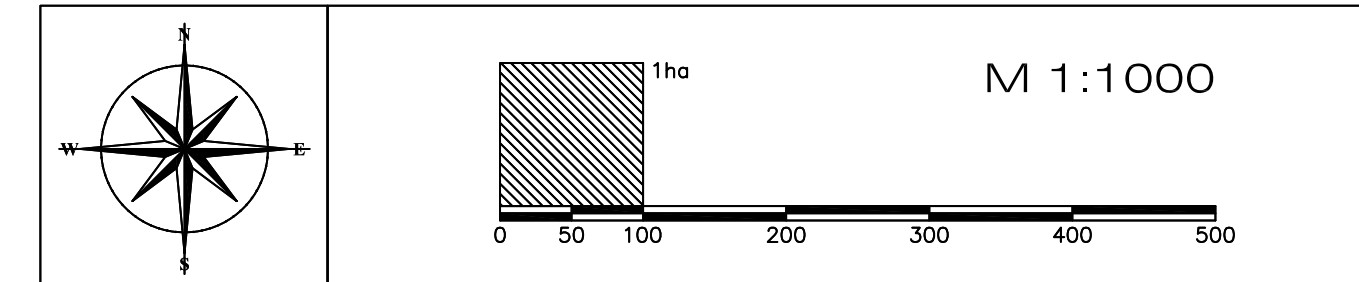
Cestovni promet

 ULIČNA MREŽA, PJEŠAČKE I OSTALE JAVNE PROMETNE POVRŠINE

 GLAVNE MJESNE ULICE

Iskaz površina

OBUHVAT PLANA	<b>4.00 ha</b>
POSLOVNA NAMJENA (K1, K2, K3)	<b>3.70 ha</b>
INFRASTRUKTURNE POVRŠINE	<b>0,006 ha</b>
ULIČNA MREŽA (JAVNE PROMETNE POVRŠINE)	<b>0,294 ha</b>
max. $K_{ij}$ = 0,3 (30%)	
max. broj etaža = P + 2, i 2 podzemne	
max. broj zaposlenih (60 zaposl./ha) = 240	



Županija:	ISTARSKA ŽUPANIJA	
Općina:	OPĆINA BRTONIGLA	
Naziv prostornog plana:	URBANISTIČKI PLAN UREĐENJA RADNE ZONE PEDROLA	
Naziv kartografskog prikaza:	1. KORIŠTENJE I NAMJENA POVRŠINA	
Broj kartografskog prikaza:	1	Mjerilo kartografskog prikaza: 1: 1 000
Odluka o izradi Urbanističkog plana uređenja (službeno glasilo):	Odluka predstavničkog tijela o donošenju plana (službeno glasilo): "Službene novine Općine Brtonigla" 07/09	
Javna rasprava (datum objave): 19. listopad 2008., "Službene novine Općine Brtonigla br. 26/08"; 19. listopad 2008., "Glas Istre" Ponovna javna rasprava (datum objave): 19. prosinca 2008., "Glas Istre"	Javni uvid održan od: 28. listopada 2008. do: 27. studeni 2008.	
Pečat tijela odgovornog za provođenje javne rasprave:	Odgovorna osoba za provođenje javne rasprave:  Doriano Labinjan, dipl.oec. (ime, prezime i potpis)	
Suglasnost na plan prema članku __ Zakona o prostornom uređenju i gradnji (Narodne novine 76/07)		
broj suglasnosti klasa:		datum:
Pravna osoba/tijelo koje je izradilo plan:	URBANISTICA d.o.o. Zagreb, Đorđićeva 5	
Pečat pravne osobe/tijela koje je izradilo plan:	Odgovorna osoba:  Jasminka Pilar-Katavić, dipl.ing.arh (ime, prezime i potpis)	
Koordinator plana:	Jasminka Pilar-Katavić, dipl.ing.arh	
Stručni tim u izradi plana:	Stručni suradnici:	
1. Marta Valašek, dipl.ing.arh. 2. Jasminka Pilar - Katavić, dipl.ing.arh. 3. Ana Putar, dipl.ing.arh. 4. Mirjana Ivaniš - Mladenović, dipl.ing.građ.	Anton Vuleta, dipl.ing.el., Geoprojekt d.d. Božica Vukas	
Pečat predstavničkog tijela:	Predsjednik predstavničkog tijela: Franco Cattunar (ime, prezime i potpis)	
Istovjetnost ovog prostornog plana s izvornikom ovjerava: (ime, prezime i potpis)	Pečat nadležnog tijela:	