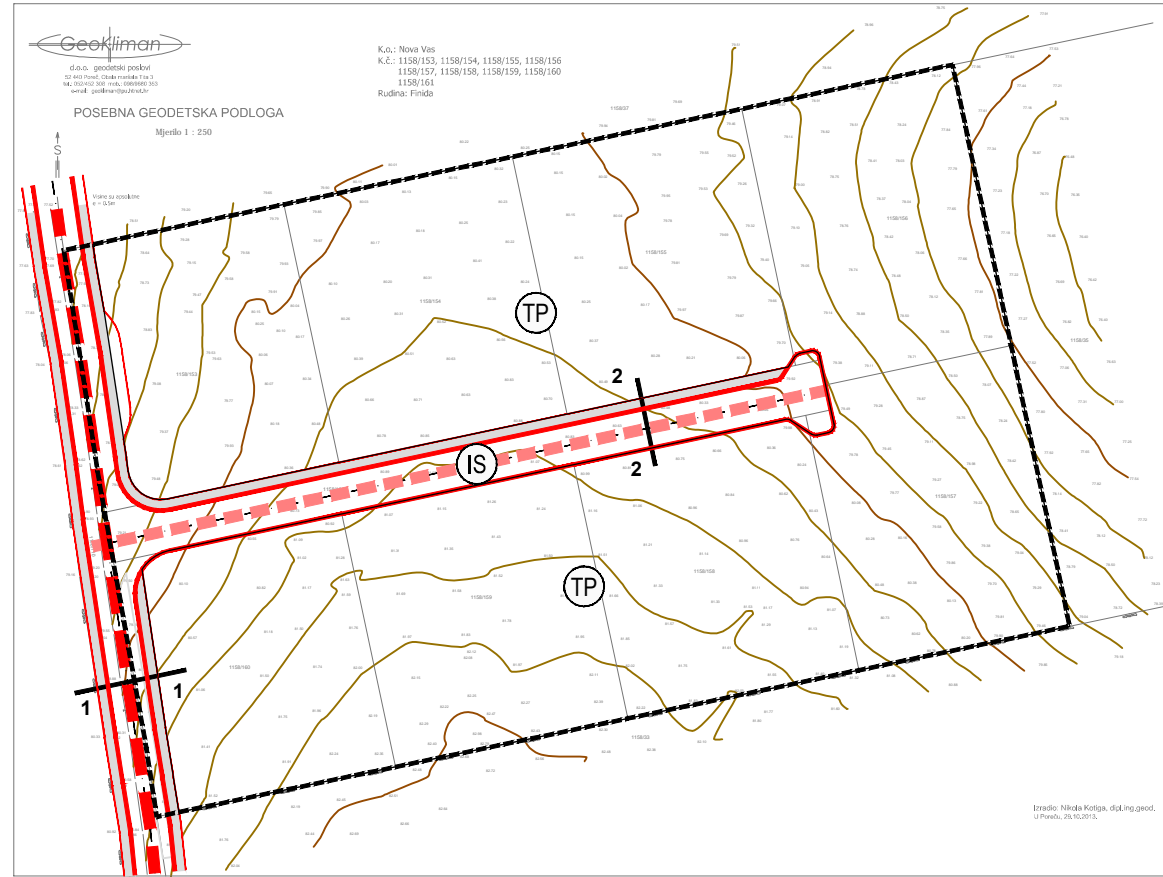


2. PROMETNA, ULIČNA I KOMUNALNA INFRASTRUKTURNA MREŽA
2.A. PROMET

APE



TUMAČ ZNAKOVA

postojeće planirano

GRANICE

OBUHVAAT UPU-a

PROMET

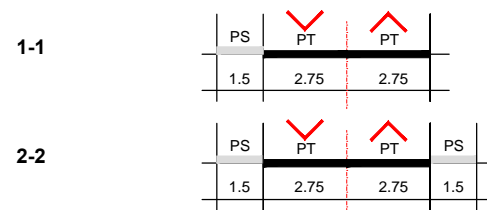
SABIRNA ULICA

SERVISNA ULICA

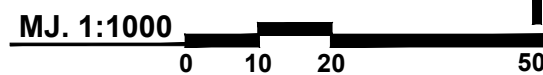
PJEŠAČKE POVRŠINE

1-1 OZNAKA PRESJEKA CESTE

KARAKTERISTIČNI POPREČNI PROFILI CESTA



2.75 ŠIRINA (U METRIMA)



Županija: ISTARSKA	Općina: BRTONIGLA
Naziv prostornog plana: URBANISTIČKI PLAN UREĐENJA TURISTIČKOG PUNKTA RONKI - UPU 34	
Naziv kartografskog prikaza: PROMET	
Broj kartografskog prikaza: 2.A.	Mjerilo kartografskog prikaza: 1:1000
Odluka o izradi plana: Službene novine Općine Brtonigla 03/13	Odluka predstavničkog tijela o donošenju plana: Službene novine Općine Brtonigla 03/15
Javna rasprava (datum objave): 23. listopada 2014., 26. listopada 2014. (Glas Istre)	Javni uvid održan: 03. studenog 2014. do 03. prosinca 2014.
Pečat tijela odgovornog za provođenje javne rasprave: M.P.	Odgovorna osoba za provođenje javne rasprave: DORIANO LABINJAN, dipl.oec., načelnik
Pravna osoba koja je izradila plan: APE d.o.o. za arhitekturu, planiranje i ostale poslovne djelatnosti Ozaljska 61, 10000 Zagreb, tel. 01/309-7572, fax. 01/301-1417	
Pečat pravne osobe koja je izradila plan:	Odgovorna osoba: SANDRA JAKOPEC, dipl.ing.arh.
Odgovorni voditelj izrade Nacrta prijedloga plana: SANDRA JAKOPEC, dipl.ing.arh.	
Stručni tim u izradi plana: MIRELA ČORDAŠ, dipl.ing.arh. ESTERA GOBAC-TRNINIĆ, dipl.ing.biol. NIKŠA BOŽIĆ, dipl.ing.arh. LOREDANA FRANKOVIĆ, dipl.ing.grad. IVANA PANCIROV, dipl.ing.arh. POZITIVNA ENERGIJA d.o.o.	
Pečat predstavničkog tijela: M.P.	Predsjednik predstavničkog tijela: EZIO BARNABA, predsjednik Općinskog vijeća
Istovjetnost ovog prostornog plana s izvornikom ovjerava:	Pečat nadležnog tijela: M.P.

OPĆINA BRTONIGLA, UPU TURISTIČKOG PUNKTA RONKI - UPU 34