





**LEGENDA :**

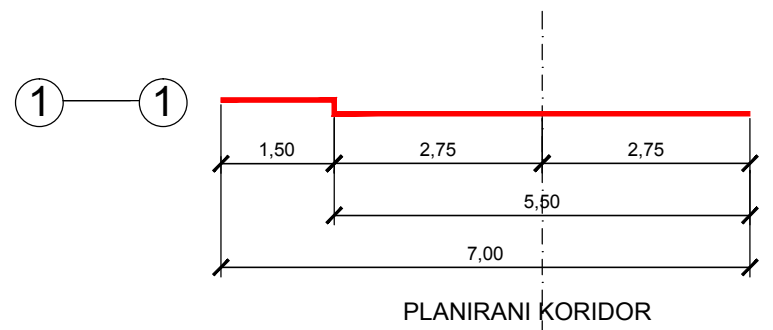
- GRANICE**
-  OBUHVAT URBANISTIČKOG PLANA UREĐENJA
  -  GRANICA GRAĐEVINSKOG PODRUČJA NASELJA

- CESTOVNE PROMETNE POVRŠINE**
-  KOLNO PJEŠAČKE POVRŠINE - POSTOJEĆE
  -  KOLNO PJEŠAČKE POVRŠINE - PLANIRANE

**NIVOI PLANSKIH PROMETNICA:**

- SU** - SABIRNE ULICE
- OU** - OSTALE ULICE

**POPREČNI PROFILI M 1 : 100**



Županija:	ISTARSKA ŽUPANIJA		
Općina:	OPĆINA BRTONIGLA		
Naziv prostornog plana:	Urbanistički plan uređenja NOVA VAS - ZAPAD		
Naziv kartografskog prikaza:	KORIŠTENJE I NAMJENA POVRŠINA PROMET		
Broj kartografskog prikaza:	2.1	Mjerilo kartografskog prikaza:	1 : 1000
Odluka predstavničkog tijela o izradi prostornog plana (službeno glasilo):	Odluka predstavničkog tijela o donošenju prostornog plana (službeno glasilo):		
"Službene novine Općine Brtonigla", br. 03/15 i 9/16	"Službene novine Općine Brtonigla", br. 18/17		
Javna rasprava (datum objave):	25.03.2017.	Javni uvid održan od:	10.04.2017.
			do: 10.05.2017.
Pečat tijela odgovornog za provođenje javne rasprave:	Odgovorna osoba za provođenje javne rasprave (ime, prezime i potpis):		
	Emina Trošt, mag.ing.aedif.		
Pravna osoba koja je izradila prostorni plan:	Novi Urbanizam d.o.o.		
Pečat pravne osobe koja je izradila prostorni plan:	Odgovorna osoba (ime, prezime i potpis):		
	Nenad Novković, dipl.ing.arh.		
Odgovorni voditelj izrade nacrtu prijedloga prostornog plana:	Nenad Novković, dipl.ing.arh.		
Stručne suradnice:	Jasna Perković, dipl.ing.građ. Smiljka Mamula, dipl.ing.el.		
Pečat nadležnog tijela:	Pečat Općinskog vijeća:		
Istovjetnost ovog prostornog plana s izvornikom ovjerava (ime, prezime i potpis):	Predsjednik Općinskog vijeća:		
	Ezio Barnaba'		
			