







LEGENDA :

- GRANICE**
-  OBUHVAT URBANISTIČKOG PLANA UREĐENJA
 -  GRANICA GRAĐEVINSKOG PODRUČJA NASELJA
- CESTOVNE PROMETNE POVRŠINE**
-  KOLNO PJEŠAČKE POVRŠINE - POSTOJEĆE
 -  KOLNO PJEŠAČKE POVRŠINE - PLANIRANE
- VODOOPSKRBA**
-  POSTOJEĆA VODOVODNA MREŽA
 -  PLANIRANA VODOVODNA MREŽA

Županija:	ISTARSKA ŽUPANIJA		
Općina:	OPĆINA BRTONIGLA		
Naziv prostornog plana:	Urbanistički plan uređenja NOVA VAS - ZAPAD		
Naziv kartografskog prikaza:	INFRASTRUKTURNI SUSTAVI I MREŽE VODNOGOSPODARSKI SUSTAV - VODOOPSKRBA		
Broj kartografskog prikaza:	2.4	Mjerilo kartografskog prikaza:	1 : 1000
Odluka predstavničkog tijela o izradi prostornog plana (službeno glasilo):	Odluka predstavničkog tijela o donošenju prostornog plana (službeno glasilo):		
"Službene novine Općine Brtonigla", br. 03/15 i 9/16	"Službene novine Općine Brtonigla", br. 18/17		
Javna rasprava (datum objave):	25.03.2017.	Javni uvid održan od:	10.04.2017.
		Javni uvid održan do:	10.05.2017.
Pečat tijela odgovornog za provođenje javne rasprave:	Odgovorna osoba za provođenje javne rasprave (ime, prezime i potpis):		
	Emina Trošt, mag.ing.aedif.		
Pravna osoba koja je izradila prostorni plan:	Novi Urbanizam d.o.o.		
Pečat pravne osobe koja je izradila prostorni plan:	Odgovorna osoba (ime, prezime i potpis):		
	Nenad Novković, dipl.ing.arh.		
Odgovorni voditelj izrade nacrtu prijedloga prostornog plana:	Nenad Novković, dipl.ing.arh.		
Stručne suradnice:	Jasna Perković, dipl.ing.građ. Smiljka Mamula, dipl.ing.el.		
Pečat nadležnog tijela:	Pečat Općinskog vijeća:		
Istovjetnost ovog prostornog plana s izvornikom ovrjava (ime, prezime i potpis):	Predsjednik Općinskog vijeća:		
	Ezio Barnaba'		
 NOVI URBANIZAM d.o.o.			