


# 1. KORIŠTENJE I NAMJENA POVRŠINA

APE

## TUMAČ ZNAKOVA


postojeće planirano

### GRANICE

 OBUHVAT UPU-a

 GRANICA GRAĐEVINSKOG PODRUČJA

### NAMJENA POVRŠINA

 STAMBENA NAMJENA

 INFRASTRUKTURNI SUSTAVI

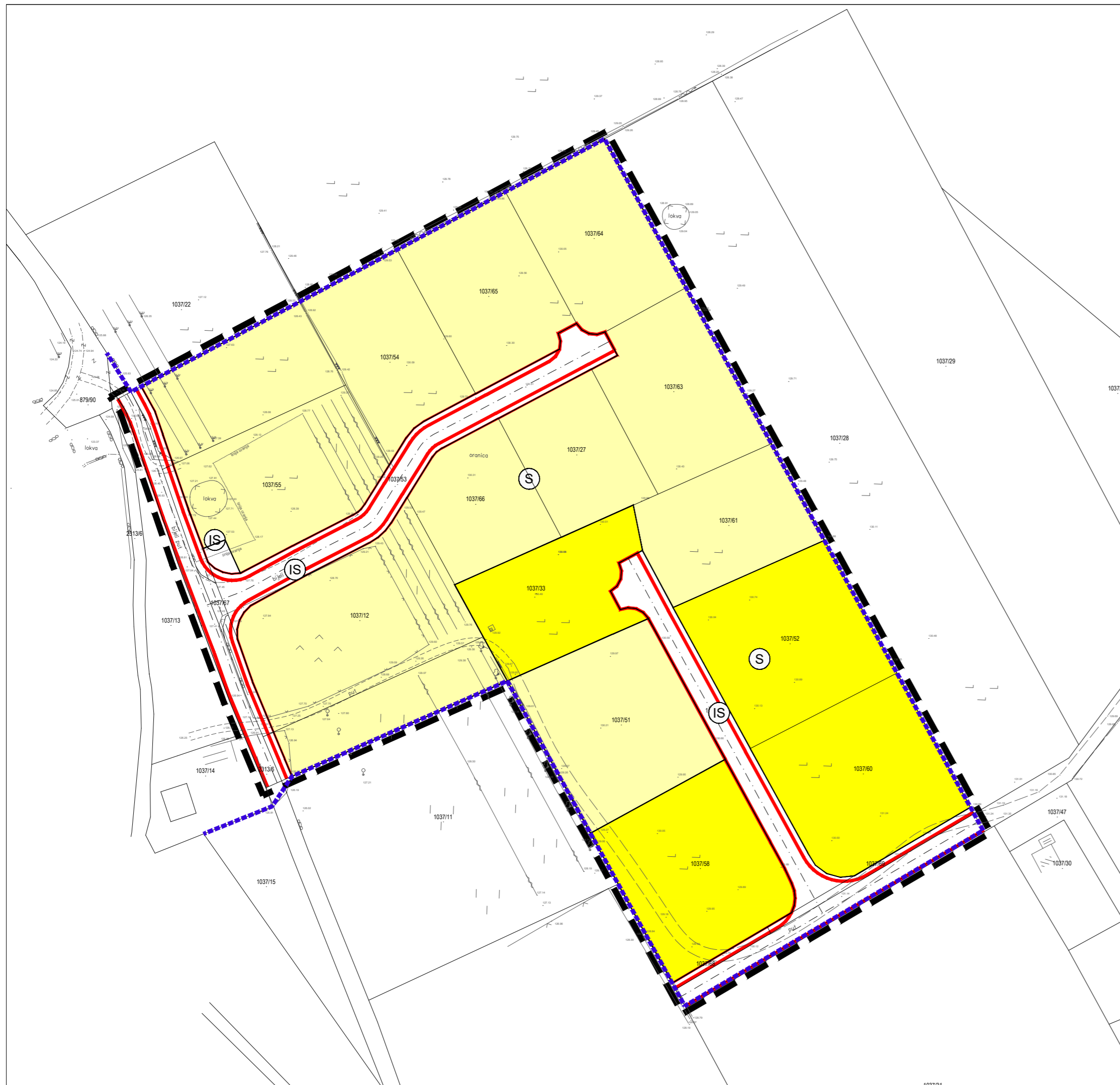
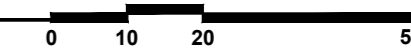
### PROMET


 RUBNJAK CESTE

 OSTALI ELEMENTI CESTE

 OS CESTE

M.J. 1:1000



Županija: ISTARSKA	Općina: BRTONIGLA-VERTENEGLIO
Naziv prostornog plana: IZMJENE I DOPUNE URBANISTIČKOG PLANA UREĐENJA GRAĐEVINSKOG PODRUČJA NASELJA ŠKRINJARI (UPU 37)	
Naziv kartografskog prikaza: KORIŠTENJE I NAMJENA POVRŠINA	
Broj kartografskog prikaza: 1.	Mjerilo kartografskog prikaza: 1:1000
Odluka o izradi Plana: Službene novine Općine Brtonigla-Verteneglio 09/19	Odluka predstavničkog tijela o donošenju plana: Službene novine Općine Brtonigla-Verteneglio 14/21
Javna rasprava (datum objave): 24. travnja 2021. (Glas Istre)	Javni uvid održan: 03. svibnja 2021. do 14. svibnja 2021.
Pečat tijela odgovornog za provođenje javne rasprave: M.P.	Odgovorna osoba za provođenje javne rasprave: MARICA GARIĆ, dipl.iur.
Pravna osoba koja je izradila plan:  APE d.o.o. za arhitekturu, planiranje i ostale poslovne djelatnosti Ozaljska 61, 10000 Zagreb, tel. 01/3097 572, fax. 01/3011 417	
Pečat pravne osobe koja je izradila plan:	Odgovorna osoba: SANDRA JAKOPEC, dipl.ing.arh.
Odgovorni voditelj izrade nacrtu prijedloga plana: SANDRA JAKOPEC, dipl.ing.arh.	
Stručni tim u izradi plana: MIRELA ČORDAŠ, dipl.ing.arh. NIKŠA BOŽIĆ, dipl.ing.arh. VLATKA ŽUNEC, mag.ing.arch.	
Pečat predstavničkog tijela: M.P.	Predsjednik općinskog vijeća: ŽELJKO RUŽIĆ
Istovjetnost ovog prostornog plana s izvornikom ovjerava:	Pečat nadležnog tijela: M.P.

OPĆINA BRTONIGLA-VERTENEGLIO, IZMJENE I DOPUNE URBANISTIČKOG PLANA UREĐENJA GRAĐEVINSKOG PODRUČJA NASELJA ŠKRINJARI (UPU 37)