

SLUŽBENE NOVINE OPĆINE BRTONIGLA-VERTENEGLIO



Broj: **03**

Godina: **2023**

Brtonigla-Verteneglio, 06. ožujka 2023. godine

ODLUKE OPĆINSKOG VIJEĆA

	Str.
1. Zaključak o prihvaćanju Izvješća o stanju u prostoru Općine Brtonigla-Verteneglio 2011 - 2022	1.
2. Zaključak o prihvaćanju Izvješća o stanju sustava civilne zaštite Općine Brtonigla-Verteneglio za 2022. godine	64.
3. Zaključak o prihvaćanju Godišnjeg plana razvoja sustava civilne zaštite na području Općine Brtonigla-Verteneglio za 2023. godinu	90.
4. Odluka o načinu upravljanja i korištenja sportskih građevina u vlasništvu Općine Brtonigla-Verteneglio	97.
5. Odluka o izmjeni i dopuni Odluke o plaći i naknadama općinskog načelnika i njegovih zamjenika	101.
6. Odluka o odabiru najpovoljnije ponude i sklapanju kupoprodajnog ugovora za nekretnine u vlasništvu Općine Brtonigla-Verteneglio	102.
7. Odluka o raspisivanju natječaja za prodaju nekretnina u vlasništvu Općine Brtonigla-Verteneglio	104.



Općina Brtonigla-Verteneglio

IZVJEŠĆE O STANJU U PROSTORU OPĆINE BRTONIGLA-VERTENEGLIO 2011-2022.

Brtonigla-Verteneglio, 2023.

Novi Urbanizam d.o.o.,
Budicinova 35,
52100 Pula, Hrvatska
Tel: +385-(0)98-945-9210
E-mail: novkovic.n@gmail.com

Županija: **ISTARSKA ŽUPANIJA**

Općina: **OPĆINA BRTONIGLA-
VERTENEGLIO**

Načelnik: **NEŠ SINOŽIĆ**

ELABORAT: **IZVJEŠĆE O STANJU U
PROSTORU OPĆINE
BRTONIGLA-VERTENEGLIO
2011-2022**

PREDSTAVNICA
NOSITELJA IZRADE: **MARICA GARIĆ, Pročelnica JUO**

IZRAĐIVAČ: **NOVI URBANIZAM d.o.o.
PULA**

VODITELJ IZRADE: **NENAD NOVKOVIĆ, dipl.ing.arh.**

STRUČNI TIM : **NENAD NOVKOVIĆ, dipl.ing.arh.**

ANJA NOVKOVIĆ, M.Sc.Geog.

I. SADRŽAJ:

U V O D

I. POLAZIŠTA

- 1.1. CILJEVI IZRADE IZVJEŠĆA
- 1.2. ZAKONODAVNO – INSTITUCIONALNI OKVIR
- 1.3. OSNOVNA PROSTORNA OBILJEŽJA OPĆINE BRTONIGLA-VERTENEGLIO
- 1.4. OPĆINA BRTONIGLA-VERTENEGLIO U OKVIRU PROSTORNOGA UREĐENJA ISTARSKÉ ŽUPANIJE

II. ANALIZA I OCJENA STANJA, PROVEDBE I TRENDOVA PROSTORNOG RAZVOJA

- 2.1. PROSTORNA STRUKTURA KORIŠTENJA I NAMJENE POVRŠINA OPĆINE BRTONIGLA-VERTENEGLIO
- 2.2. SUSTAV NASELJA
- 2.3. GOSPODARSKE DJELATNOSTI
- 2.4. OPREMLJENOST PROSTORA INFRASTRUKTUROM
- 2.5. ZAŠTITA I KORIŠTENJE DIJELOVA PROSTORA OD POSEBNOG ZNAČAJA
- 2.6. OBVEZNI PROSTORNI POKAZATELJI

III. ANALIZA IZRADE I PROVEDBE DOKUMENATA PROSTORNOG UREĐENJA

- 3.1. IZRADA PROSTORNIH PLANOVA
- 3.2. PROVEDBA PROSTORNIH PLANOVA
- 3.3. PROVEDBA DRUGIH DOKUMENATA KOJI UTJEČU NA PROSTOR
- 3.4. PROVEDBA ZAKLJUČAKA, SMJERNICA I PREPORUKA IZ PRETHODNOG IZVJEŠĆAO STANJU U PROSTORU OPĆINE BRTONIGLA-VERTENEGLIO

IV. PREPORUKE ZA UNAPRJEĐENJE ODRŽIVOG RAZVOJA U PROSTORU S PRIJEDLOGOM PRIORITETNIH AKTIVNOSTI

- 4.1. POTREBE, MOGUĆNOSTI I OGRANIČENJA DALJNJEG ODRŽIVOG RAZVOJA U PROSTORU OPĆINE BRTONIGLA-VERTENEGLIO OBZIROM NA OKOLNOSTI, SEKTORSKA OPTEREĆENJAI IZAZOVE
- 4.2. OCJENA POTREBE IZRADA NOVIH I/ILI IZMJENE I DOPUNE POSTOJEĆIH DOKUMENATA PROSTORNOGA UREĐENJA NA RAZINI OPĆINE
- 4.3. PRIJEDLOG AKTIVNOSTI ZA UNAPREĐENJE ODRŽIVOG RAZVOJA U PROSTORU

V. IZVORI I BIBLIOGRAFIJA

I. POLAZIŠTA

1.1. CILJEVI IZRADE IZVJEŠĆA

Osnovni cilj izrade Izvješća o stanju u prostoru je priprema dokumenta u kojem će, na temelju stvarnih podataka i analiza, biti definirane potrebe i mogućnosti promatranog prostora te predložene aktivnosti za što učinkovitije unaprjeđenje održivog razvoja u tom prostoru.

1.2. ZAKONODAVNO – INSTITUCIONALNI OKVIR

Zakonom o prostornom uređenju (NN 153/13, 65/17, 114/18, 39/19, 98/19) (dalje u tekstu: Zakon), određena je obveza izrade Izvješća o stanju u prostoru za područje jedinica lokalne i područne samouprave kao dokument praćenja stanja u prostoru za četverogodišnje razdoblje.

Izvješće je izrađeno u skladu s Pravilnikom o sadržaju i obveznim prostornim pokazateljima izvješća o stanju u prostoru (NN 48/14, 19/15) (dalje u tekstu: Pravilnik).

Sukladno čl. 9. Pravilnika, Općina Brtonigla-Verteneglio je pristupila izradi Izvješća o stanju u prostoru te je sukladno čl.9 st.4. izradu Nacrta Izvješća povjerila tvrtki Novi Urbanizam d.o.o. iz Pule.

U izradi Izvješća sudjelovala su nadležna državna tijela, tijela jedinica područne (regionalne) i lokalne samouprave, javne ustanove i pravne osobe s javnim ovlastima određene posebnim propisima, koje obavljaju poslove od utjecaja na sadržaj Izvješća na području Općine Brtonigla-Verteneglio.

Izvješće sadrži analizu stanja i trendova prostornog razvoja na temelju obveznih prostornih pokazatelja o stanju u prostoru, analizu provođenja dokumenata prostornog uređenja i drugih dokumenata, te ocjenu stanja i prijedloge za unaprjeđenje prostornog razvoja s planom aktivnosti i prijedlogom prostornih pokazatelja za naredno razdoblje.

Izvješće razmatra predstavničko tijelo jedinica lokalne i područne samouprave te se isto objavljuje u službenom glasilu.

Ovo Izvješće je prvi takav dokument prostornog uređenja koji se donosi za područje Općine Brtonigla-Verteneglio, te stoga obuhvaća vremenski period duži od uobičajenog, četverogodišnjeg.

1.3. OSNOVNA PROSTORNA OBILJEŽJA OPĆINE BRTONIGLA-VERTENEGLIO

1.3.1. Geoprometni položaj

Općina Brtonigla-Verteneglio nalazi se na sjeverozapadnom dijelu Istarske županije. Sukladno Ustavu Republike Hrvatske te Zakonu o područjima županija, gradova i općina u Republici Hrvatskoj (NN, 90/92, 29/94, 101/97) godine 1993. ustrojena je Općina Brtonigla-Verteneglio kao jedna od šest jedinica lokalne uprave i samouprave na području bivše općine Buje.

Prostor Općine graniči sa područjem Grada Umaga-Umago, Grada Buja-Buie, Općinom Grožnjan-Grisignano i Gradom Novigradom-Cittanova. Sa zapadne (morske) strane, Zapadnu granice Općine čini obala Jadranskog mora u uskom pojasu između teritorija Grada Umaga-Umago i Grada Novigrada-Cittanova

Područje Općine obuhvaća pet statističkih naselja: NA 006483 Brtonigla, NA 027782 Karigador, NA 016837 Fiorini, NA 043397 Nova vas i NA 053368 Radini.

Ukupna površina Općine iznosi oko 33 km².

Općina Brtonigla-Verteneglio se nalazi uz glavni cestovni komunikacijski tok - zapadni krak Istarskog ipsilona, uz dionice državnih cesta između Novigrada-Cittanova i Umaga-Umago, te Novigrada-Cittanova i raskrižja Ponte Porton, a županijskom cestom je povezana sa Bujama-Buie.

U Karigadoru, jedinom općinskom priobalnom naselju, smještena je postojeća luka otvorena za javni promet lokalnog značaja - Karigador.

Centralno naselje Brtonigla-Verteneglio je od obale mora udaljeno je oko 6km.

Dobra mreža prometnica i blizina mora omogućavaju Općini Brtonigla-Verteneglio da kvalitetno valorizira svoj geoprometni položaj i razvojni potencijal iz najjačih turističkih prometnih tokova iz zapadne Europe (prema Trstu i Kopru) i iz srednje Europe (preko Ljubljane, Kopra, Rijeke i Zagreba).

Općina raspolaže sa izrazito kvalitetnim prirodnim resursima, visokim stupnjem očuvanja okoliša, vrlo bogatom graditeljsko-kulturnom baštinom, predstavlja područje koje nije bitno opterećeno niti jednom devijacijom koja joj može ugroziti ili usporiti razvoj.

1.3.2. Demografska obilježja

Razmještaj i struktura stanovništva

Na području Općine Brtonigla-Verteneglio je prema podacima popisa stanovništva 2021. g. živjelo 1523 stalnih stanovnika, odnosno 0.78% stanovništva Istarske Županije.

Tablica 1: Kretanje broja stanovnika prema tri zadnja popisa stanovništva

	BROJ STANOVNIKA			INDEKS PROMJENE BROJA STANOVNIKA	
	2001.	2011.	2021.	2011./2001.	2021./2011.
OPĆINA BRTONIGLA-VERTENEGLIO	1 579	1 626	1 523	102,98	93,67
ISTARSKA ŽUPANIJA	206 344	208 055	195 237	100,83	93,84

UDIO (%)	0,77%	0,78%	0,78%		
----------	-------	-------	-------	--	--

Izvor podataka: Državni zavod za statistiku

Tijekom tri popisa stanovništva, od 2001. do 2021. godine, se pokazao primjetni porast, pa još veći pad u stanovništvu Općine Brtonigla-Verteneglio. 2011. g. je bio porast od 47 osoba, ili 0,78% Županije, a 2021. je bio pad od 103 osobe.

U Istarskoj Županiji je zabilježen slični trend između 2001. i 2021. godine, s tim da je na tom području bio dramatičniji pad: 2011. je broj stanovnika porastao za 1.711, s tim da je na sljedećem popisu pao za 12.818 osoba.

Tablica 2: Kretanje broja stanova i kućanstava prema tri zadnja popisa stanovništva

	STANOVI ZA STALNO STANOVANJE						KUĆANSTAVA		
	Popis 2001.		Popis 2011.		Popis 2021.		Popis 2001.	Popis 2011.	Popis 2021.
	broj	%	broj	%	broj	%	broj	broj	broj
ISTARSKA ŽUPANIJA	84 559	100	102 108	100	109 702	100	71 991	78 762	75 805
OPĆINA BRTONIGLA-VERTENEGlio	672	0,79	781	0,76	945	0,86	570	615	602

Izvor podataka: Državni zavod za statistiku

Preko tri popisna perioda, broj stanova za stalno stanovanje u Općini Brtonigla-Verteneglio je imao konstantan porast. Međutim, broj kućanstava nije bio toliko stabilan – taj broj je oscilirao, sa značajnim porastom od 45 kućanstava 2011. godine, poslije kojeg je bio pad od 13 kućanstava 2021. godine. Podaci o Istarskoj Županiji su pratili iste trendove kao Općina.

Tablica 3: Kretanje broja stanovnika Istarske Županije i Općine Brtonigla-Verteneglio prema pet zadnjih popisa stanovništva

	POVRŠINA		STANOVNICI									
			Popis 1981.		Popis 1991.		Popis 2001.		Popis 2011.		Popis 2021.	
	km2	%	broj	%	broj	%	broj	%	broj	%	broj	%
ISTARSKA ŽUPANIJA	2813	100	188 332	100	204 346	100	206 344	100	208 055	100	195 237	100

OPĆINA BRTONIGLA- VERTENEGLIO	33,3	1,20	1446	0,77	1398	0,68	1579	0,77	1626	0,78	1523	0,78
--	------	------	------	------	------	------	------	------	------	------	------	------

Izvor podataka: Državni zavod za statistiku

U Istarskoj Županiji je između 1981. i 2011. godine broj stanovnika konstantno rastao. Između popisa 2011. i 2021. godine je zabilježen prvi pad: 2011. je bilo 208.055 stanovnika,

a 2021. je stanovništvo palo na 195.237 - pad od 12.818 osoba.

Općina Brtonigla je trendovski pratila Županiju, s tim da je broj stanovnika više osciliralo tijekom razmatranih pet popisa. 1991. je bio prvi pad u stanovništvu, sa 1398 stanovnika od prijašnjih 1446. Od te godine je broj stanovnika neprekidno rastao do 2021., kad je zabilježen pad od 103 osoba.

Tablica 4: Kretanje stanovništva Općine Brtonigla-Verteneglio po naseljima prema tri zadnja popisa stanovništva

	STATISTIČKO NASELJE	BROJ STANOVNIKA PO POPISNIM GODINAMA		
		2001.	2011.	2021.
1	Brtonigla-Verteneglio	827	805	705
2	Fiorini-Fiorini	145	165	166
3	Karigador-Carigador	141	189	165
4	Nova Vas-Villanova	355	359	366
5	Radini-Radini	111	108	121
	Ukupno	1 579	1 626	1 523

Izvor podataka: Državni zavod za statistiku

Između 2001. i 2021. godine u Općini Brtonigla-Verteneglio, četiri od pet statističkih naselja su zabilježila porast broja stanovnika, a jedno je zabilježilo pad. Nova Vas i Radini su pokazali mali porast od 10 stanovnika svaki, a Fiorini i Karigador su imali 21 i 24 više stanovnika u 2021. godini nego u 2001. No, Brtonigla je zabilježila primjetljiv pad od 122 osobe.

Prirodni prirast stanovništva

Tablica 5: Prirodni prirast stanovništva Općine Brtonigla-Verteneglio od 2010. do 2020.

GODINA	ŽIVOROĐENI	UMRLI	PRIRODNI PRIRAST
2010.	4	12	-8
2011.	13	18	-5
2012.	10	17	-7
2013.	11	19	-8
2014.	17	21	-4
2015.	17	16	1
2016.	20	11	9
2017.	13	13	0

2018.	16	14	2
2019.	7	22	-15
2020.	15	13	2

Izvor podataka: Državni zavod za statistiku

Na području Brtonigle između 2010 g. i 2014 g. je bio konstantan negativan prirast u stanovništvu. Međutim, 2015. g. je krenuo pozitivan trend koji je trajao do 2018. g., sa između 1 i 9 više živorođenih nego umrlih. U 2019. godini se vidi značajan pad u stanovništvu sa prirodnim prirastom od -15 osoba, ali to se promijenilo u iznova pozitivan trend sa prirodnim prirastom od 2 u 2020. godini.

Starosno-spolna struktura

Tablica 6 : Dobna struktura stanovništva 2021. godine

NASELJE	UKUPNO	0-14		15-64		65+	
		broj	%	broj	%	broj	%
ISTARSKA ŽUPANIJA	195 237	26 035	13,34%	122 043	62,51%	47 159	24,15%
OPĆINA BRTONIGLA-VERTENEGLIO	1 523	179	11,75%	1 006	66,05%	338	22,19%

Izvor podataka: Državni zavod za statistiku

U 2021. godini, udio stanovnika Općine u dobi od 0-14 godina iznosi 11,75%, što je malo niže nego za Županiju (13,34%). Udio stanovništva u dobi od 15-64 je malo veći u Općini (66,05%), nego u Županiji (62,51%). Postotak stanovništva od 65 i više je sličan za Općinu (22,19%) i Županiju (24,15%).

Tablica 7: Dobna struktura stanovništva 2021. godine po naseljima

NASELJE	UKUPNO	0-14		15-64		65+	
		broj	%	broj	%	broj	%
Brtonigla-Verteneglio	705	75	10,64%	455	64,54%	175	24,82%
Fiorini-Fiorini	166	18	10,84%	123	77,58%	25	15,06%
Kariagador-Cariagador	165	12	7,27%	107	74,1%	46	27,88%
Nova Vas-Villanova	366	52	14,21%	242	66,12%	72	19,67%
Radini-Radini	121	22	18,18%	79	65,3%	20	16,53%

Izvor podataka: Državni zavod za statistiku

U naseljima Općine Brtonigla-Verteneglio 2021. godine ima vidljivih razlika u dobnoj strukturi stanovništva. Iako je Brtonigla najveće naselje po broju stanovnika, ona ima relativno miješanu dobnu strukturu. Što se tiče najmlađe dobne skupine, Radini imaju primjetljivo više nego druga naselja, sa 18,18% svog stanovništva. Za usporedbu, Karigador ima samo 7,27%. Iako su za srednju dobnu skupinu od 15-64 brojke slične među naseljima, Fiorini se ipak ističu sa 77,58% svog stanovništva. U zadnjoj starosnoj

grupi osoba 65+, Karigador se pokazuje kao najstariji; on ima 27,88% svog stanovništva u toj kategoriji.

Tablica 8: Broj i udio stanovnika prema dobnim skupinama i prema spolu 2021.

	M-ukupno	0-14		15-64		65+	
		broj	%	broj	%	broj	%
ISTARSKA ŽUPANIJA	94 483	13 462	14,25%	60 777	64,33%	20 244	21,43%
OPĆINA BRTONIGLA-VERTENEGLIO	766	95	12,4%	515	67,23%	156	20,36%
	Z-ukupno	0-14		15-64		65+	
		broj	%	broj	%	broj	%
ISTARSKA ŽUPANIJA	100 754	12 573	12,48%	61 266	60,81%	26 915	26,71%
OPĆINA BRTONIGLA-VERTENEGLIO	757	84	11,1%	491	64,86%	182	24,04%

Izvor podataka: Državni zavod za statistiku

U Općini Brtonigla-Verteneglio, broj muške i ženske populacije je sličan (766 i 757). Primjetljivo je da je muški udio stare populacije nešto manji od ženskog - za 3,68%. U zreloj dobi je broj muške populacije veći, ali za samo 2,37%. Mlađa populacija od 0-14 godina je slična, sa samo 1,3% manje osoba ženskog spola.

Tablica 9: Broj i udio stanovnika po naseljima prema dobnim skupinama i prema spolu 2021.

NASELJE	M-UKUPNO	0-14		15-64		65+	
		broj	%	broj	%	broj	%
Brtonigla-Verteneglio	363	35	9,64%	242	66,67%	86	23,69%
Fiorini-Fiorini	82	10	12,2 %	61	74,39%	11	13,41%
Karigador-Carigador	80	7	8,75%	54	67,5%	19	23,75%
Nova Vas-Villanova	183	31	16,94%	121	66,12%	31	16,94%
Radini-Radini	58	12	20,69%	37	63,79%	9	15,52%
NASELJE	Ž-UKUPNO	0-14		15-64		65+	
		broj	%	broj	%	broj	%
Brtonigla-Verteneglio	342	40	11,7%	213	62,3%	89	26,02%
Fiorini-Fiorini	84	8	9,52%	62	73,81%	14	16,67 %
Karigador-Carigador	85	5	5,88%	53	62,35%	27	31,76%

Nova Vas-Villanova	183	21	11,48%	121	66,12%	41	22,40%
Radini-Radini	63	10	15,87%	42	66,67%	11	17,46%

Izvor podataka: Državni zavod za statistiku

U naseljima Općine Brtonigla-Verteneglio se vide slični brojevi muških i ženskih osoba u mlađoj dobnoj grupi između 0-14 godine. Jedino Radini imaju značajnu razliku, sa 20,69% muškog spola i 15,87% ženskog spola. U sljedećoj dobnoj grupi od 15-65 je najveća razlika u Karigadoru, koj ima 5% više osoba muškog spola nego ženskog. Zadnja dobna grupa od 65+ isto ima najznačajniju razliku u Karigadoru, ali u drugom smjeru: tu je 8% više osoba ženskog spola nego muškog.

Obrazovna struktura

Od 1451 stanovnika u općini starijih od 15 godina u 2011. je bilo:

-1,24% bez školske spreme

-nepotpunu osnovnu školu (1-3 i 4-7 razreda osnovne škole) imalo je 191 osoba ili 13,16%.

-osnovno obrazovanje je imalo 388 osobe ili 26,74%.

-srednje obrazovanje je imalo 742 osoba ili 51,14%.

-stručni studiji je imalo 68 osoba ili 4,69%.

-visoko obrazovanje je imalo 44 osoba ili 3,03% i

-doktorat je imala 0 osoba ili 0%.

Tablica 10: Obrazovna struktura stanovništva

Starost	Spol	Ukupno	Bez Škole	1-3 Razr.	4-7 Razr.	OS	SS	Visoko obrazovanje			
								Svega	Stručni Studij	Sveučilišni studij	Doktorat znanosti
Ukupno	sv.	1.451	18	24	167	388	742	112	68	44	-
	m	721	2	9	64	178	420	48	26	22	-
	ž	730	16	15	103	210	322	64	42	22	-
15-19	sv.	87	-	-	-	66	21	-	-	-	-
	m	42	-	-	-	27	15	-	-	-	-
	ž	45	-	-	-	39	6	-	-	-	-
20-24	sv.	96	-	-	-	8	82	6	3	3	-
	m	52	-	-	-	6	43	3	2	1	-
	ž	44	-	-	-	2	39	3	1	2	-
25-29	sv.	147	-	-	2	19	111	15	8	7	-
	m	77	-	-	-	12	63	2	1	1	-
	ž	70	-	-	2	7	48	13	7	6	-
30-34	sv.	103	1	-	2	14	71	15	10	5	-
	m	53	-	-	2	8	37	6	5	1	-
	ž	50	1	-	-	6	34	9	5	4	-
35-39	sv.	82	-	-	-	23	52	7	5	2	-
	m	47	-	-	-	13	32	2	1	1	-
	ž	35	-	-	-	10	20	5	4	1	-
40-44	sv.	130	-	-	4	34	79	13	6	7	-
	m	68	-	-	4	18	41	5	1	4	-
	ž	62	-	-	-	16	38	8	5	3	-
45-49	sv.	149	-	1	1	44	91	12	10	2	-
	m	70	-	-	1	17	46	6	5	1	-
	ž	79	-	1	-	27	45	6	5	1	-
50-54	sv.	138	-	-	6	43	81	8	6	2	-

	m	74	-	-	2	21	47	4	2	2	-
	ž	64	-	-	4	22	34	4	4	-	-
55-59	sv.	134	1	3	12	45	65	8	4	4	-
	m	75	1	2	6	24	39	3	1	2	-
60-64	ž	59	-	1	6	21	26	5	3	2	-
	sv.	103	3	1	17	35	38	9	8	1	-
	m	49	-	-	6	13	26	4	3	1	-
65-69	ž	54	3	1	11	22	12	5	5	-	-
	sv.	76	2	1	20	28	20	5	2	3	-
	m	37	-	-	11	11	13	2	1	1	-
70-74	z	39	2	1	9	17	7	3	1	2	-
	sv.	81	5	4	38	14	14	6	1	5	-
	m	35	-	3	14	41	9	5	1	4	-
75 i više	z	46	5	1	24	10	5	1	-	1	-
	sv.	125	6	14	65	15	17	8	5	3	-
	m	42	1	4	18	4	9	6	3	3	-
	z	83	5	10	47	11	8	2	2	-	-

Izvor podataka: Državni zavod za statistiku

Najviše osoba je imalo srednje obrazovanje, a najmanje je bilo bez školske spreme. Jednaki broj muških i ženskih osoba ima završeni sveučilišni studij, a skoro dupli broj ženskih - 42, prema muških - 26 ima stručni studij. Nitko u Općini nema završeni doktorat znanosti. Udio muških bez škole ili sa nepotpunom osnovnom školom je manji od udjela ženskih osoba u istim kategorijama. Što su dobne skupine starije, to ima više stanovnika u kategorijama bez ili sa nedovršenim školovanjem. Ukupno, sa osnovnim obrazovanjem ima 210 ženskih i 178 muških osoba.

Razmještaj i struktura kućanstava

2021. g. je po popisu stanovništva u Općini Brtonigla-Verteneglio zabilježeno 602 kućanstava. Prosječan broj članova kućanstava je 2021. g. bilo 2,5. Za podatke o naseljima koriste se preliminarni podaci iz popisa stanovništva 2011. i 2021. godine.

Tablica 11: Broj kućanstava s indeksom rasta i prosječni broj osoba u kućanstvu

	NASELJE	BROJ KUĆANSTAVA PO POPISNIM GODINAMA			PROSJEČAN BROJ OSOBA U KUĆANSTVU 2021.
		2001	2011*	2021*	
1	Brtonigla-Verteneglio	305	315	279	2,5
2	Fiorini	51	62	63	2,7
3	Karigador	54	89	76	2,2
4	Nova Vas	122	131	138	2,6
5	Radini	38	39	46	2,6
	Ukupno	570	636	602	2,5

*Koriste se podaci preliminarnog popisa

Izvor podataka: Državni zavod za statistiku

U naseljima Općine Brtonigla-Verteneglio između 2001. i 2021. godine je bilo primjetljivih promjena u broju kućanstava. Brtonigla-Verteneglio i Kariagador su oboje imali rast do 2011. godine, nakon čega je sljedio pad 2021. Za razliku, Fiorini, Nova Vas, i Radini su svi imali konstantan porast preko ta tri popisna perioda.

U pogledu prosječnog broja osoba u kućanstvu 2021., Karigador je imao najmanje osoba, sa 2,2. Na drugom kraju su Fiorini, sa 2,7 osoba u kućanstvu.

Tablica 12: Broj kućanstava i stambenih jedinica

OPĆINA BRTONIGLA- VERTENEGLIO	Broj kućanstava po popisnim godinama 2021.g.	Broj stanovnika	Prosječni broj članova kućanstava 2021.	Broj stanova za stalno stanovanje 2021.
	602	1 523	2,5	945

Između 2001. i 2021. godine, Općina Brtonigla-Verteneglio je imala oscilacije u kretanju broja kućanstava, sa zaključnim porastom od 32 kućanstava između prve i zadnje godine. Najveći skok je bio u Karigadoru, koji je imao porast od 22 kućanstava. Poslije toga slijede Nova Vas sa porastom od 16 kućanstava, i Fiorini sa 12. Najmanji porast je bio u Radinima, koji su imali porast od 8. U Brtonigli-Verteneglio, najvećem naselju u Općini, je bio jedini pad, sa 26 manje kućanstava nego 2001.

Broj Stanova

Tablica 13: Način korištenja stanova u Općini Brtonigla-Verteneglio

	STANOVİ ZA STALNO STANOVANJE				STANOVİ KOJI SE KORISTE PRIVREMENO		STANOVİ U KOJIMA SE OBAVLJA SAMO DJELATNOST	
	ukupn o	nastan je n	privremen o nastanjeni	napuste ni	za odmor i rekreaciju	u vrijeme sezonskih radova u poljoprivred i	iznajmlj. turistima	ostale djelatnosti
broj	781	613	84	84	221	-	13	4
m ²		59.404	7.519	5.225	14.353	-	823	303

Izvor podataka: Državni zavod za statistiku

2011. godine je zabilježeno 1019 stambenih jedinica. Od tih, 781 su za stalno stanovanje. 221 se koriste povremeno za odmor i rekreaciju, a 13 se iznajmljuju turistima.

Tablica 14 : Broj soba u stanovima Općine Brtonigla-Verteneglio

GODINA	BROJ	SOBNOST							
		1-sobni	2-sobni	3-sobni	4-sobni	5-sobni	6-sobni	7-sobni	8 i visesobni

2014.	12	1	-	3	3	2	3	-	-
2015.	17	-	4	3	8	2	-	-	-
2016.	13	5	1	2	3	-	1	1	-
2017.	15	1	-	2	8	3	1	-	-
2019.	40	-	10	5	16	7	2	-	-

Sobnost stanova Općine Brtonigla-Verteneglio je oscilirala između 2014. i 2019. godine, imajući neke blago prepoznatljive trendove. Preko analiziranih godina, četverosobni stanovi su bili u najvećem broju, sa 40% stanova 2019. godine. Jedina iznimka je bila 2016. godine, kad su jednosobni stanovi bili najpopularniji, sa 38% stanova.

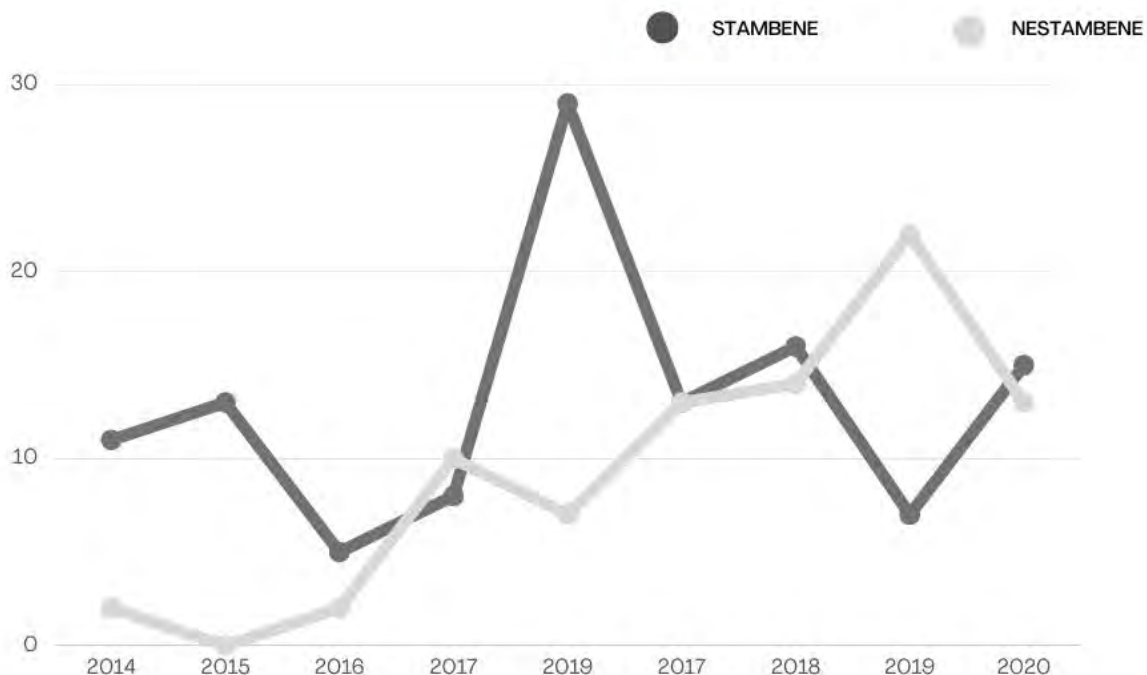
Tablica 15: Stambene i nestambene zgrade u Općini Brtonigla-Verteneglio

GODINA	UKUPNO			STAMBENE ZGRADE			NESTAMBENE ZGRADE		
	broj	povrsina m ²	volumen m ³	broj	povrsina m ²	volumen m ³	broj	povrsina m ²	volumen m ³
2014.	13	2.230	6.727	11	2.129	6.390	2	101	337
2015.	13	2.473	7.318	13	2.473	7.318	-	-	-
2016.	7	2.767	8.911	5	1.643	4.923	2	1.124	3.988
2017.	18	4.702	15.734	8	2.107	6.207	10	2.595	9.527
2019.	36	9.987	31.814	29	7.630	23.586	7	2.357	8.228

Izvor podataka: Državni zavod za statistiku

Broj stambenih zgrada u Općini je polako rastao između 2014. i 2015. godine, pa je onda doživio pad na samo 5 zgrada u 2016. godini. Od tada do 2019. je broj opet krenuo ka pozitivnom trendu, pojačavajući se na ukupno 29 stambenih zgrada (porast od 24). Za razliku od stambenih, broj nestambenih zgrada je puno više varirao.

Općina Brtonigla-Verteneglio

STAMBENE I NESTAMBENE ZGRADE**1.33 Lokalna socijalno-gospodarska struktura****Indeks i stupanj razvijenosti**

Kao pokazatelj ekonomskog rasta i razvijenosti određenog područja koristi se indeks razvijenosti prema kojem se jedinice lokalne samouprave razvrstavaju u skupine prema Uredbi o indeksu razvijenosti (NN 131/17), a na temelju članka 24. Zakona o regionalnom razvoju Republike Hrvatske (NN 147/14 i 123/17).

Istarska županija pripada 4. razvojnoj skupini, s vrijednošću indeksa razvijenosti od 108,970.

Općina Brtonigla ima indeks veći od 105,107, te pripada u 7. skupinu razvijenosti.

Tablica 16: Ocjenjivanje i razvrstavanje jedinica lokalne samouprave prema razvijenosti (2018.g.)

Osnovni pokazatelji	Vrijednosti pokazatelja za Općinu Brtonigla - Verteneglio	Vrijednosti pokazatelja u odnosu na nacionalni prosjek
Prosječni dohodak percapita 2014.-2016.	27.103,90	104,28
Prosječni izvorni prihodi percapita 2014.-2016.	5.110,42	113,89
Prosječna stopa nezaposlenosti	0,0483	113,28
Kretanje stanovništva 2016.	100,75	106,32
Udio obrazovanog stanov. U dobi 20-65 god. 2011. Stupanj obrazovanja (VSS, 20-65) (2011.)	0,1035	96,89

Izvor podataka: MRRSVG_UIRR Izracun JLS 2018

Tržište rada**Tablica 17: Broj i udio zaposlenih od ukupno aktivnog stanovništva Općine Brtonigla-Verteneglio prema spolu**

JLS	Spol	Radno sposobno stanovništvo	Zaposleni	
			Ukupno	%
Općina Brtonigla	sv.	1169	691	59,1
	m.	607	415	68,4
	z.	562	276	49,1

Na popisu 2011. g. je zabilježeno 1169 radno-sposobnih osoba na području Općine Brtonigla-Verteneglio. Od tih je 45 osoba, ili 3.9%, više muških nego ženskih.

Tablica 18: Zaposleni u pravnim osobama u općini Brtonigla-Verteneglio, prema NKD-u 2007., stanje na dan 31.03.2021.

Djelatnost	2021.	%
Poljoprivreda, šumarstvo, i ribarstvo	3	1,7
Rudarstvo i vađenje	-	0
Prerađivačka industrija	3	1,7
Opskrba električnom energijom, plinom, parom i klimatizacija	-	-
Opskrba vodom: uklanjanje otpadnih voda, gospodarenje otpadom te djelatnosti sanacije okoliša	4	2,2
Građevinarstvo	55	30,4

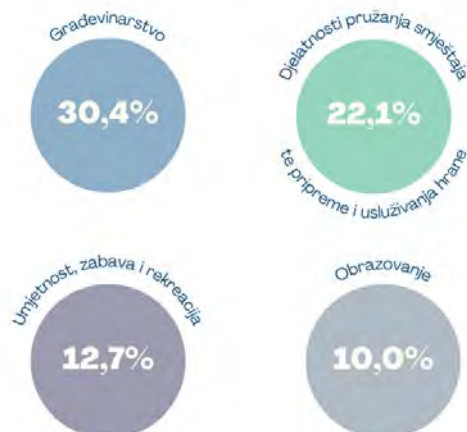
Trgovina na veliko i malo; popravak motornih vozila i motocikala	13	7,2
Prijevoz i skladištenje	2	1,1
Informacije i komunikacije	-	-
Financijske djelatnosti i djelatnosti osiguranja	-	-
Poslovanje nekretninama	2	1,1
Djelatnosti pružanja smještaja te pripreme i usluživanja hrane	40	22,1
Stručne, znanstvene i tehničke djelatnosti	1	0,5
Administrativne i pomoćne uslužne djelatnosti	4	2,2
Javna uprava i obrana; obvezno socijalno osiguranje	13	7,2
Obrazovanje	18	10,0
Djelatnosti zdravstvene zaštite i socijalne skrbi	-	-
Umjetnost, zabava i rekreacija	23	12,7
Ostale uslužne djelatnosti	-	-
UKUPNO	181	100

Izvor podataka: Državni zavod za statistiku

Na području Općine Brtonigla-Verteneglio, najznačajniji broj zaposlenih u 2021. godini je bio u građevinarstvu, sa 30,4%. Zatim slijede djelatnosti pružanja smještaja te pripreme i usluživanja hrane, sa 22,1%; Umjetnost, zabava i rekreacija, sa 12,7%; i Obrazovanje, sa 10%. Najmanje zaposlenih je u Stručnim, znanstvenim i tehničkim djelatnostima, sa 1%, a nekoliko zanimanja nemaju nijednog zaposlenog.

Broj osoba zaposlenih van granica Općine Brtonigla-Verteneglio je skoro trostruko veći nego na području Općine, sa 433 zaposlenih u drugim gradovima, županijama, ili državama.

Općina Brtonigla-Verteneglio ZAPOSLENI U PRAVNIM OSOBAMA



Tablica 19: Prikaz dnevnih i tjednih migranata – zaposlenih stanovnika Općine Brtonigla-Verteneglio

JLS	SPOL	DNEVNI MIGRANTI-ZAPOSLjeni			TJEDNI MIGRANTI-ZAPOSLjeni		
		Rade u drugoj JLS iste županije	Rade u drugoj županiji	Rade u inozemstvu	Rade u drugoj JLS iste županije	Rade u drugoj županiji	Rade u inozemstvu
OPĆINA BRTONIGLA	Sv.	396	3	34	1	2	28
	m.	218	2	26	1	1	18
	ž.	178	1	8	-	1	10
UKUPNO			433			31	

Izvor podataka: Državni zavod za statistiku

Od zaposlenog stanovništva Općine Brtonigla-Verteneglio koje radi izvan tog područja, najveći udio čine dnevni migranti zaposleni u drugim JLS-ima Istarske Županije. Oni čine 85,34% te populacije, sa malo više muških nego ženskih radnika. Druge primjetljive skupine su dnevni migranti zaposleni u inozemstvu, sa 7,33%, i tjedni migranti zaposleni u inozemstvu, sa 6,03%.

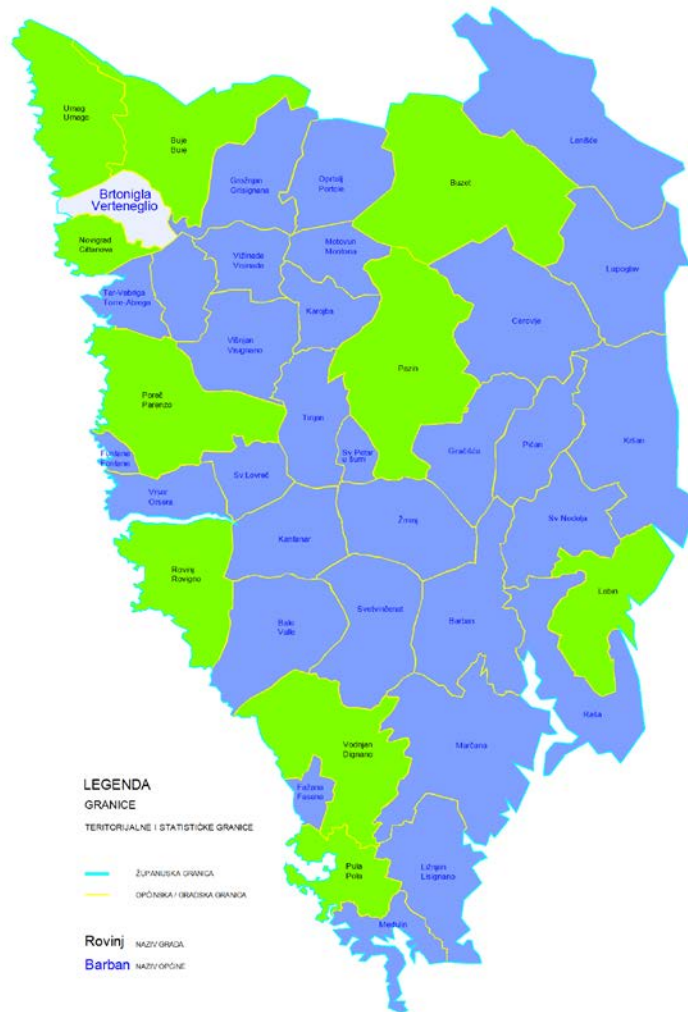
1.4. OPĆINA BRTONIGLA-VERTENEGLIO-U OKVIRU PROSTORNOGA UREĐENJA ISTARSKE ŽUPANIJE

Područje Istarske županije podijeljeno je na funkcionalne cjeline (homogeni prostor istih ili sličnih razvojnih, morfoloških i funkcionalnih karakteristika). Općina Brtonigla-Verteneglio zajedno sa gradovima Pulom, Umagom, Bujama, Novigradom, Porečom, Rovinjom, Vodnjanom i Labinom, te općinama Tar-Vabriga, Funtana, Vrsar, Sv.Lovreč, Kanfanar, Bale, Fažana, Medulin, Ližnjan, Marčana, Barban, Raša i Kršan pripada funkcionalnoj cjelini - **Istarsko priobalje**. Ova funkcionalna cjelina obuhvaća priobalno područje Županije koje je obilježeno različitim geomorfološkim obilježjima, ali je jedinstveno po uzajamnosti djelovanja mora i kontaktnog područja kopna, a koje je obilježeno i razvijenom hijerarhijom mreže naselja uglavnom visokog stupnja vitaliteta i s visokim stupnjem integriranosti prostora, vrlo dobrim i odličnim prometnim vezama s ostatkom Županije, dobrim i vrlo dobrim demografskim obilježjima, uravnoteženim gospodarskim obilježjima te s jako izraženom osjetljivošću okoliša.

Područje Općine Brtonigla-Verteneglio zauzima samo 1,2% površine Istarske županije, dok udio stanovnika Općine iznosi 0,78% županijskog stanovništva.

Prema gustoći naseljenosti Općina Brtonigla-Verteneglio bilježi podatke koji su niži od županijskog prosjeka. Gustoća naseljenosti za Istarsku županiju iznosi 69,4 st/km², a za Općinu Brtonigla-Verteneglio 45,7 st/km². Oko 50% stanovnika Općine živi u centralnom naselju Brtonigla-Verteneglio.

Kartografski prilog 1: Položaj Općine Brtonigla-Verteneglio u Istarskoj županiji



Prostornim planom Istarske županije (PPIŽ) ocijenjen je značaj centralnog općinskog naselja Brtonigla-Verteneglio u odnosu na ostala naselja Županije kao lokalno središte, odnosno jače središnje naselje. Među manja lokalna središta kategorizirana ne Nova Vas.

Svih pet statističkih naselja ima po 100 i više stanovnika, te je planom propisana minimalna gustoća stanovanja od 10 stanovnika po hektaru površine građevinskog područja naselja.

Područje Općine u turističkoj ponudi Županije sudjeluje s vrijednom spomeničkom i graditeljskom baštinom, vrijednim krajobrazom te mogućnošću razvoja svih grana turizma.

Prostornim planom Istarske županije (PPIŽ) predviđeni kapaciteti smještaja u ugostiteljsko turističkim objektima za Općinu Brtonigla-Verteneglio je do 9.500 postelja. Navedeni predviđeni kapaciteti uključuju ukupne kapacitete unutar TRP-ova, turističkih područja (TP) i turističkih zona unutar naselja (TZ), a bez ubrajanja kapaciteta u domaćinstvu.

Od 9.500 postelja, 6.670 postelja se odnosi na postojeći TRP Park Umag i 250 postelja na planirani TRP Velika Punta. Oba TRP-a su kroz PPIŽ ograničeni i površinom.

Kao TRP, ograničena su i turistička područja (TP), ali kumulativno, tako da ukupan broj postelja za sva TP područja može iznositi do 900. Ukupna površina svih TP je ograničena na 13,0ha.

PPIŽ ograničava i ukupnu površinu svih radnih zona u Općini - izdvojenih građevinskih područja proizvodne i/ili poslovne namjene, na 16,0ha.

Od izdvojenih građevinskih područja sportske namjene, PPIŽ određuje maksimalnu površinu Akvaparka Istralandia i Golf igrališta Fratarska šuma.

Kroz PPIŽ su utvrđene lokacije i/ili kapacitet/veličina izdvojenih građevinskih područja izvan naselja:

- ugostiteljsko turističke namjene u prostoru ograničenja ZOPa i sva područja površine veće od 2,0ha
- proizvodne i poslovne namjene površine veće od 4,0 ha
- sportske namjene površine veće od 2,0 ha.

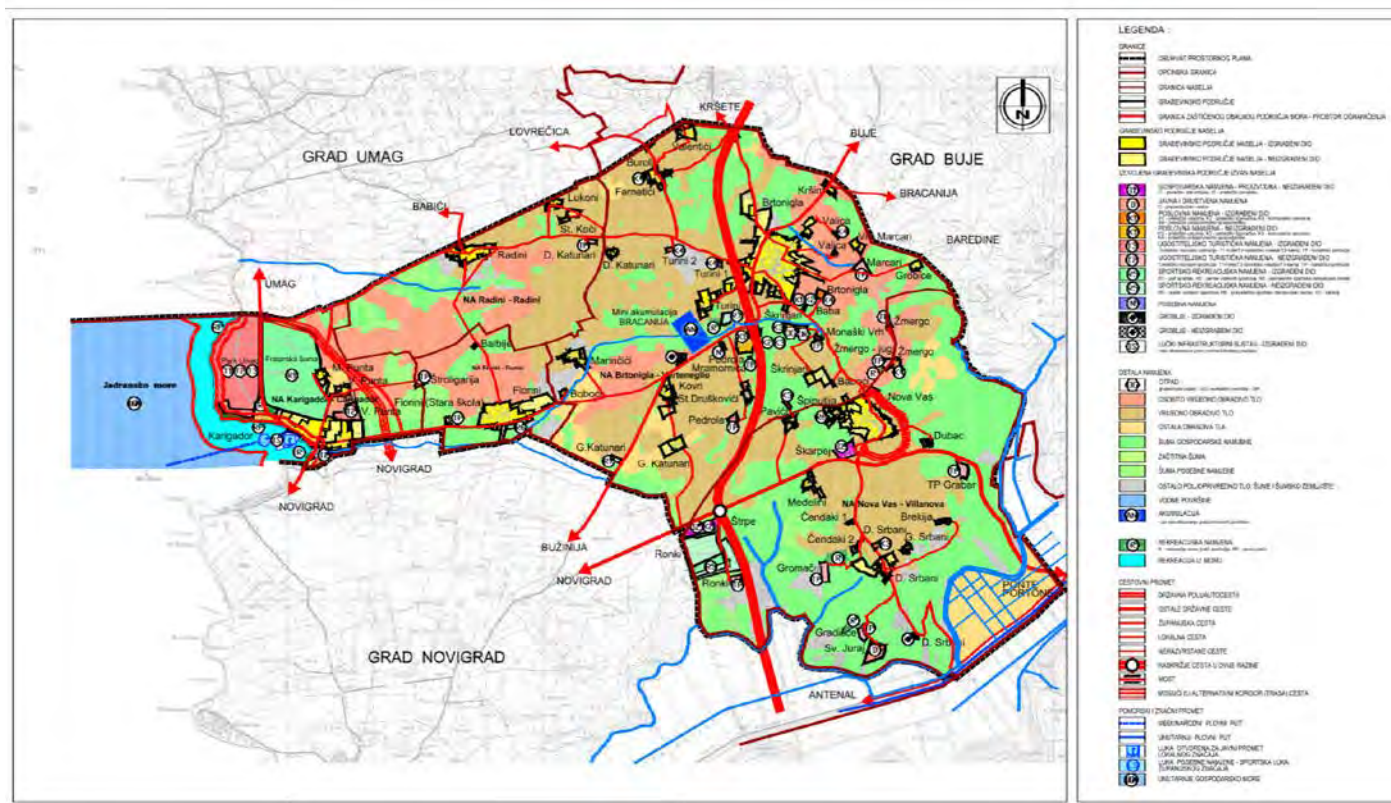
PPIŽ je na području Općine Brtonigla-Verteneglio utvrdio lokaciju jedne luke otvorene za javni promet lokalnog značaja - Karigador (postojeća) i jedne planirane luke posebne namjene, sportske luke Karigador županijskog značaja.

II. ANALIZA I OCJENA STANJA, PROVEDBE I TRENDOVA PROSTORNOG RAZVOJA

2.1. PROSTORNA STRUKTURA KORIŠTENJA I NAMJENE POVRŠINAOPĆINE BRTONIGLA-VERTENEGLIO

Prostornim planom uređenja Općine Brtonigla-Verteneglio iz 2008. g. te njegovim izmjenama i dopunama iz 2011., 2012., 2013. i 2016.g. utvrđene su površine korištenja i namjene površina:

Kartografski prilog 2: Prostori/površine za razvoj i uređenje



Izvor podataka: PPUO Brtonigla-Verteneglio, Službene novine Općine Brtonigla br. 08/08 i 08a/08 - ispravak, 06/11, 07/11 - pročišćeni tekst, 09/12, 03/13 i 06/17).

NAMJENA I KORIŠTENJE POVRŠINA

Struktura korištenja površina zemljišta prema Prostornom planu uređenja Općine prikazana je u sljedećoj tablici:

Tablica 20: Iskaz prostornih pokazatelja za namjenu površina (naselja i izgrađene strukture vannaselja; poljoprivredne, šumske, vodne te površine posebne namjene i ostale površine)

namjena	površina (ha)	Udio (%)
GRAĐEVINSKA PODRUČJA NASELJA	199,07	6,00
izgrađeni dio GPn	133,96	
neizgrađeni dio GPn	65,11	
GRAĐEVINSKA PODRUČJA IZVAN NASELJA	193,07	5,84
gospodarsko-proizvodna I	8,17	
gospodarsko-poslovna K	9,72	
turistička razvojna područja TRP	59,78	
turistička područja TP	12,96	
sportska – golf igralište R1	71,50	
sportska - sportski centri R5;R6	28,48	
lučki infrastrukturni sustav IS	0,40	
grobља G	1,66	

posebna namjena N	0,40	
REKREACIJSKE POVRŠINE IZVAN GRAĐEVINSKIH PODRUČJA	17,15	0,52
POLJOPRIVREDNE POVRŠINE	1748,52	52,87
vrlo vrijedne obradive površine P1	465,02	
vrijedne obradive površine P2	958,76	
ostale obradive površine P3	176,49	
ostale poljoprivredne površine i šumsko tlo PŠ	148,25	
ŠUMSKE POVRŠINE	1139,06	34,44
gospodarske Š1	998,33	
zaštitne Š2	3,60	
posebne namjene Š3	137,13	
VODE - AKUMULACIJA	10,63	
ukupno	3307,50	100%

Izvor: PPUO Brtonigla-Verteneglio, 2006., 2014.

U Općini Brtonigla-Verteneglio unutar prostora ograničenja ZOP-a planira se samo građevinsko područje naselja Karigador.

Površina GPn po stanovniku:	0,140 ha/stanovniku
Izgrađena površina GPn po stanovniku:	0,075 ha/stanovniku
Neizgrađena površina GPn po stanovniku:	0,065 ha/stanovniku

Opremljenost društvenom infrastrukturom (mreže i organiziranost) Obrazovanje (Struktura obrazovnih ustanova)

Tablica 21 : Usporedba broja predškolske djece u dječjim vrtićima u posljednjih 8 pedagoških godina

Školska godina	Dječji vrtić "Kalimero"
2014./2015.	49
2015./2016.	49
2016./2017.	55
2017./2018.	61
2018./2019.	62
2019./2020.	67
2020./2021.	65
2021./2022.	11 novih upisa
2022./2023.	18 novih upisa

Izvor podataka: Dječji vrtić Kalimero

Na području Općine Brtonigla-Verteneglio postoji jedna predškolska ustanova – područno odjeljenje dječjeg vrtića "Kalimero" (Calimero) koji se nalazi u naselju Brtonigla-Verteneglio. Prije 2003. godine je Kalimero bio spojen sa dječjim vrtićom i jaslicom "Duga" Umag.

Aktualna nastava u Kalimeru se sastoji od tri različita programa—prvi je na Hrvatskom jeziku, drugi na Talijanskom, i treći je dvojezični jaslički program za djecu od 1-3 godine.

Na teritoriji Općine Brtonigla-Verteneglio se nalaze dvije institucije za osnovno školovanje: Osnovna škola "Mate Balota Buje" i Talijanska osnovna škola "Edmondo de Amicis". Obje su locirane u naselju Brtonigla-Verteneglio.

Tablica 22 : Broj učenika u osnovnim školama Općine Brtonigla

Školska godina	Talijanska OŠ "Edmondo de Amicis"
2015./2016.	8 u Brtonigli
2016./2017.	10 u Brtonigli
2017./2018.	12 u Brtonigli
2018./2019.	12 u Brtonigli
2019./2020.	11 u Brtonigli
2020./2021.	10 u Brtonigli
2021./2022.	14 u Brtonigli
2022./2023.	14 u Brtonigli

Izvor podataka: Osnovne Škole Mate Balota Buje i Edmondo de Amicis

Kultura, umjetnost i sport

Općina je bogato kulturno područje, sa velikim brojem kulturnih objekata, udruga vezana na kulturu, sport, i umjetnost, i nekim prostorima za okupljanje u tim svrhama.

Na području Općine Brtonigle je moguće baviti se sa raznim organiziranim i neorganiziranim sportovima. Sa organizirane strane stoje udruge za tenis, nogomet, tae-kwon-do, streljaštvo, i lov. Uz to, postoji više staza za jahanje i bicikliranje. Rijeka Mirna nudi bogati ribolov, paragliding, kajaking, i skijanje na vodi, a prekrasne špilje omogućuju avanturu za hrabrije osobe.

Sa umjetničke strane, u Brtonigli se nalaze studio ateljei slikara Paola Lakota i kipara Aleksandra Rukavine. Utemeljeno 2018., KIPAR je kiparska škola Aleksandra Rukavine koja se održava ljeti, u lipnju, i daje mogućnosti studentima da naprave umjetničke radove od kamena.

Većina udruga se okuplja u naselju Brtonigla, sa par iznimaka u ostalim naseljima. Prema podacima iz Registra udruge Republike Hrvatske, srpanj 2022., na području Općine Brtonigle djeluju:

- Zajednica Talijana Brtonigla, Comunita Degli Italiani Verteneglio
- Tae-Kwon-Do Klub "Il-Šim-Max"
- Talijanska unija-Zajednica Talijana Nova Vas
- Lovačko društvo "Lepus"
- Nogometni klub Brtonigla 1925 – Veterani
- Boćarski klub "Brtonigla"
- Udruga Kavalier Brtonigla-Verteneglio
- Udruga Zanata "Maison Chic" Brtonigla
- Udruga Moj Lipi Kariagador
- Udruga cestovnih umjetnika "Dječji Osmijeh"

- Streljačko društvo Piatello (Nova Vas)
- Zorin Dvor (Nova Vas)
- “Boletus” – Društvo gljivara Bujstine
- Nogometni klub “Brtonigla-Nova Vas”
- Tenis Klub DEC (Radini)
- Sportska Udruga “Fair Play Events”
- Udruga Agencija Lokalne Demokracije

U Brtonigli se skuplja Lovačko Društvo “Lepus” već od 1994. godine. Ta udruga se bavi sa lovačkim turizmom na svom zemljištu od 3.392 hektara, i ne dobiva dotacije. U sličnom duhu, Gljivarsko društvo “Boletus” se bavi sa prirodnim bogatstvom područja s tim da educira zainteresirane o mikologiji i organizira eko akcije za dobro lokalnih šuma.

Zajednica Talijana Brtonigla organizira nekoliko kulturnih skupina sa svoje članove, uključujući centar studija klasične glazbe, dječji zbor, radionice rukotvorina, čija aktivnost kulminira u prodaji radova na Božićnom sajmu, među ostalim prilikama, predstave filodramatičke skupine, i knjižnice na korist svih svojih članova.

Pored navedenih udruga i umjetničkih projekata, Općina Brtonigla sadrži veliki broj starih crkvi. Među njima su Župna crkva Sv. Zenona Brtonigla (XVII. st.); Crkva Sv. Roka Brtonigla (XIV. st.); Crkva Svi Sveti Brtonigla (obnovljena u XIX. st.); Crkva BDM ili Gospe Nogaredske Brtonigla (groblje) (1753); Crkva B.D. Lurdske, Radini (1922); Crkva Sv. Josip, Fiorini (1972); Župna crkva Sv. Mihovil, Nova Vas; Crkva Sv. Lovro, Nova Vas-Pavići (1752); i Crkva Sv. Mihovil Arhandeo Nova Vas-Srbani (groblje) (1102).

Na kraju 2021 je Općina Brtonigla dobila javni natječaj za restauraciju skulpture Blažene Djevice Marije u Crkvi Sv. Zenona. Dodijeljeno je 23.685,56 Eura. Skulpturu je vjerojatno radio venecijanskog kipar Francesco Terilli, i financiranje dolazi od Regije Veneto za oporavak, očuvanje i unapređenje povijesne, kulturne i graditeljske baštine Republike Venecije u Istri, Dalmaciji i na mediteranskom području. Završetak restauracije je planirano za kraj studenoga 2022.

Zdravstvena zaštita

Za Općinu Brtonigla-Verteneglio nude medicinsku službu doktori Melita i Ervin Prekali u ordinaciji od cca. 70m². Za stomatološke potrebe pruži usluge Mr. Sc. Mlinarić Vanja dr. med. dent. Građani općine mogu potražiti zdravstvene usluge u Ambulanti “Park Umag”.

Socijalna skrb

Prava iz socijalne skrbi Općina Brtonigla osigurava na temelju Odluke o socijalnoj skrbi i godišnjeg Socijalnog programa.

Javne funkcije

Na području Općine Brtonigle se nalaze župni ured, službe organa lokalne samouprave, poštanski ured i ekspozitura banke (Istarska Kreditna Banka Umag).

Pored toga, Općina ima Turističku Zajednicu, Razvojnu Agenciju (koja sadrži i vinski laboratoriju), i turističke agencije. Za društveno dobro postoji Zajednica Talijana Brtonigla, Zajednica Talijana Nova Vas, i Caritas, neprofitna organizacija i službeno tijelo Hrvatske biskupske konferencije osnovano u cilju širenja solidarnosti i socijalne pravde koje identitet crpi iz dubokih korijena Katoličke crkve.

2.2. SUSTAV NASELJA

2.2.1. Struktura naselja

Razmještaj i tipologija naselja

Sa 46,1 stanovnika/km² Općina spada u naseljena područja niže gustoće naseljenosti u županiji, s postotkom izgrađenosti područja od 4%.

Zastupljenost i veličina objekata društvenih djelatnosti i javnih funkcija primjerena je rangu koji Brtonigla-Verteneglio ima u sustavu naselja u Istarskoj županiji. Općina u demografskom smislu spada u red manjih općina u županiji. Smještena je u radijusu gravitacije gradova Buja, Umaga i Novigrada koji u regionalnim okvirima predstavljaju jaku aglomeraciju sa sadržajima i uslugama centralnih, društvenih i javnih funkcija, te svrstavaju Brtonigla-Verteneglio među **manja lokalna središta**.

Gustoća naselja

Područje Općine Brtonigla-Verteneglio čini 5 statističkih naselja: Brtonigla-Verteneglio, Fiorini, Karigador-Carigador, Nova Vas-Villanova i Radini. Površina Općine je 33 km², odnosno gustoća naselja (broj naselja/1000 km²) iznosi: **151**.

Gustoća naseljenosti

Gustoća naseljenosti (opća) iznosi: **46,1 stanovnika/km²**.

Tablica 23: Gustoća naseljenosti po naseljima

	STATISTIČKO NASELJE	GUSTOĆA NASELJENOSTI PO NASELJIMA		
		broj stanovnika 2021.	površina naselja (km ²)	gustoća (st/km ²)
1	Brtonigla-Verteneglio	705	12,61	55,91
2	Fiorini-Fiorini	166	1,84	90,22
3	Karigador-Carigador	165	3,01	54,82
4	Nova Vas-Villanova	366	11,87	30,83
5	Radini-Radini	121	3,73	32,44
	Ukupno	1 523	33,06	46,07

Izvor podataka: Državni zavod za statistiku, Popis stanovništva 2021.g.

Gustoća naseljenosti centralnog naselja Brtonigla-Verteneglio iznosi: **12,6 stanovnika/km²**

Gustoća naseljenosti GP naselja iznosi: **7,65 stalnih stanovnika/ha**

(površina GP naselja iznosi: 199,07 ha)

Gustoća naseljenosti izgrađenog dijela GP naselja iznosi: **11,37 stanovnika/ha**

(površina izgrađenog dijela GP naselja iznosi:133,96 ha)

Za potrebe izrade Prostornog plana Općine Brtonigla, popisanom broju od ukupno 1523 stalnih stanovnika dodaje se broj od 663 povremena stanovnika, prema odredbama Prostornog plana Istarske županije i raspoređuje na 5 statističkih naselja kako slijedi:

- Statističko naselje Brtonigla/Verteneglio (NA 006483) - sa planiranih 923 stanovnika svrstano je kao lokalno središte koje ima neke funkcije središta mikroregije s odgovarajućim institucijama županijskog značenja, što znači da naselje preuzima funkcije turističkih, prometnih, proizvodnih, kulturnih i zdravstvenih središta i funkcije organizacije okupljanja i servisiranja karakterističnih razvojnih djelatnosti u području obuhvata Plana.

- Statističko naselje Vas/Villanova (NA 043397) – sa planiranih 490 stanovnika svrstano je u naselja sa značenjem ostalog manjeg lokalnog središta, koje preuzima pomoćne funkcije i koje treba razviti najnužnije pojedinačne središnje funkcije potrebne korisnicima njegovih usluga u zoni utjecaja do 5 km udaljenosti.

- Statističko naselje Karigador/Carigador (NA 027782) - sa planiranih 395 stanovnika svrstano je u ostala naselja. Karigador je naselje sa specifičnim oblikom simbioze stanovanja, javnih funkcija, turizma i rekreacije, te obuhvaća i površinu unutar naselja ugostiteljsko - turističke namjene Karigador - T2 .

- Statističko naselje Fiorini (NA 016837) – sa planiranih 220 stanovnika svrstano je u svrstano je u ostala naselja i ima značenje naselja u kojima će se neke funkcije te osnovni uslužni i opskrbeni sadržaji, realizirati sukladno postojećim potencijalima i razvojnim inicijativama njegovih stanovnika.

- Statističko naselje Radini (NA 053368) – sa planiranih 158 stanovnika svrstano je u svrstano je u ostala naselja i ima značenje naselja u kojima će se neke funkcije te osnovni uslužni i opskrbeni sadržaji, realizirati sukladno postojećim potencijalima i razvojnim inicijativama njegovih stanovnika.

U okviru ovih naselja ostale manje naseobine i skupine kuća se smatraju dijelovima naselja u kojima će se neke funkcije i sadržaji realizirati sukladno postojećim potencijalima i eventualnim razvojnim inicijativama njihovih stanovnika.

Statistička naselja se sastoje od slijedećih naselja i njihovih pripadajućih građevinskih područja:

A/ na području obuhvata statističkog naselja Brtonigla/Verteneglio, naselja

1. Brtonigla – Verteneglio,
2. Druškovići – Druscovici,
3. Fernetići – Fernetici,
4. Gornji Katunari- Cattunari di Sopra (Pisine),
5. Donji Katunari – Cattunari di Valle,
6. Kovri – Covri,
7. Kršin – Carsin,
8. Škrinjari – Scrignari,
9. Turini – Turini (1),
10. Valentići – Valentici,
11. Grobice – Grobizzate,

12. Marinčići – Marincici,
13. Vrh Marcari - Monte Marzari,
14. Boboci – Bobozzi,
15. Valica – Valizza
16. Buroli - dio

B/ na području obuhvata statističkog naselja Karigador/Carigador, naselja

1. Karigador – Carigador, uključujući površinu unutar naselja ugostiteljsko - turističke namjene Karigador - T2
2. Mala Punta - Punta Piccola,
3. Velika Punta

C/ na području obuhvata statističkog naselja Nova vas/Villanova, naselja

1. Nova Vas – Villanova,
2. Špinutija – Spinottia (1),
3. D.Srbani - Srbani di Sotto,
4. G. Srbani – Srbani di Sopra,
5. Medelini – Medelini,
6. Pavići – Pavici,
7. Čendaki – Cendachi (1),
8. Dubac
9. Brekija

D/ na području obuhvata statističkog naselja Fiorini, naselja

1. Fiorini – Fiorini,
2. Balbije – Balbie,

E/ na području obuhvata statističkog naselja Radini, naselja

1. Radini – Radini,
2. Lukoni – Luconi,
3. St. Koči (Škrabarija)

2.2.2. Izdvojena građevinska područja izvan naselja

Ukupna površina izdvojenih građevinskih područja izvan naselja prema PPUO Brtonigla iznosi: 193,07 ha.

Tablica 24: Struktura površine izdvojenih GP izvan naselja

GRAĐEVINSKA PODRUČJA IZVAN NASELJA	površina (ha)
GOSPODARSKA NAMJENA – PROIZVODNA	8,17
GOSPODARSKA NAMJENA – POSLOVNA	9,72
LUČKI INFRASTRUKTURNI SUSTAVI	0,40
TURISTIČKA RAZVOJNA PODRUČJA - TRP	59,78
TURISTIČKA PODRUČJA	12,96
SPORTSKA PODRUČJA (GOLF IGRALIŠTE - R1)	71,50
OSTALA SPORTSKA PODRUČJA	28,48
POSEBNA NAMJENA	0,40
GROBLJA	1,66
ukupno	193,07

Izvor podataka: PPUO Brtonigla

2.3. GOSPODARSKE DJELATNOSTI

Poljoprivreda i šumarstvo

Prema podacima iz PPUO-a Brtonigla površina poljoprivrednog zemljišta iznosi oko 52,7 % ukupne površine Općine. PPUO-om je planiran daljnji razvoj poljoprivrede. Proizvodna orijentacija u poljodjelstvu općine trebala bi u osnovi ostati ista jer se na taj način svrsishodno koriste prirodne komparativne prednosti te multipliciraju efekti budućih mjera za unapređenje proizvodnje. To znači da vinogradarstvo i maslinarstvo trebaju i dalje ostati glavne grane, u unaprijeđenim uvjetima.

Prema podacima iz PPUO-a Brtonigla, 34,4% područja Općine zauzimaju šumske površine.

Državnim šumama na području Općine Brtonigla-Verteneglio, upravlja Javno poduzeće Hrvatske šume - Zagreb, Uprava šuma Podružnica Buzet - Šumarija Buje, na temelju programa gospodarenja šuma i šumskog zemljišta.

Gospodarske šume na području Općine zauzimaju 998,33 ha, od kojih je u državnom vlasništvu 581,19 ha (podaci Uprave šuma Podružnica Buzet iz Programa gospodarenja sa važenjem od 2011. do 2020.g.)

Zaštitne šume zauzimaju samo 3,6ha.

Šume posebne namjene su šume na zaštićenim područjima, uključujući sve šume u području ograničenja ZOP-a i zauzimaju 137,13ha.

Prema podacima

Proizvodnja, trgovina i obrti

Od kolovoza 2022. prema rezultatima pretrage baze podataka Obrtnog registra na stranici Hrvatskog ministarstva gospodarstva i održivog razvoja, na području Općine Brtonigle djeluju 77 aktivnih tvrtki.

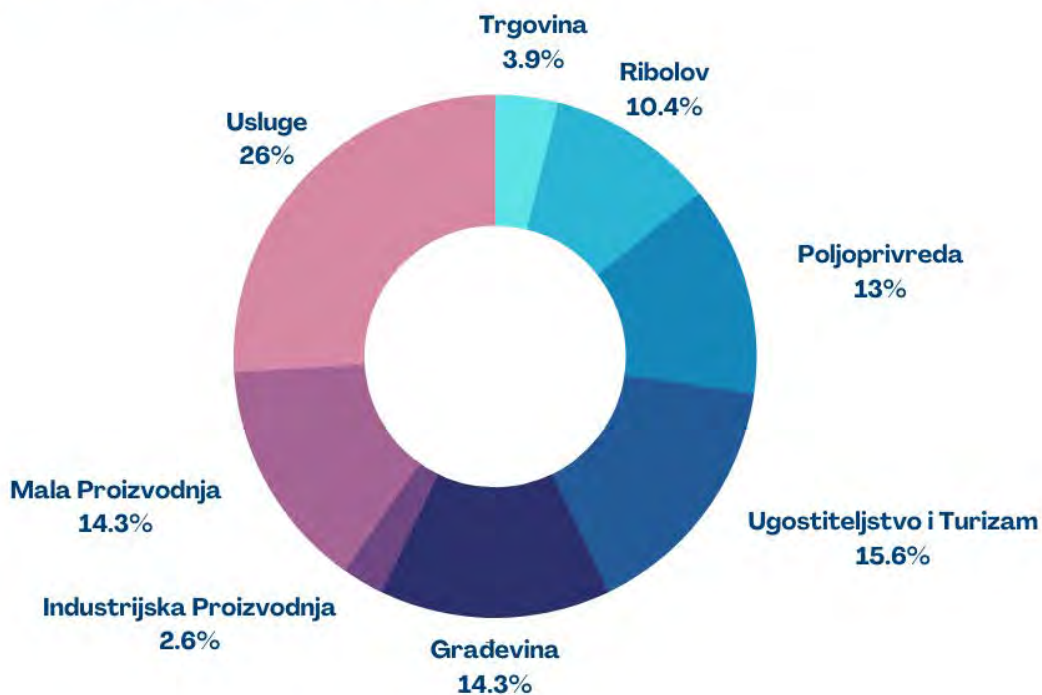
Tablica 25: Djelatnost aktivnih obrta u Općini Brtonigli

Vrsta Obrta	Broj Obrta
Građevina	11
Industrijska proizvodnja	2
Mala proizvodnja	11
Poljoprivreda	10
Ribolov	8
Trgovina	3
Usluge	20
Ukupno	77

Izvor podataka: Hrvatsko ministarstvo gospodarstva i održivog razvoja

Općina Brtonigla-Verteneglio

PROIZVODNJA, TRGOVINA, I OBRTI



Na grafičkom prikazu rezultata vidimo da se uslužni obrti najčešće nalaze u Brtonigli, sa 20 tvrtki. Od tih 20 koji se bave uslugama, 3 se bave sa informatikom, 3 sa knjigovodstvom i prevođenjem, 2 sa dizajnom i tiskom, i dva sa hortikulturom, među ostalima. Sljedeća najveća skupina, zastupljena sa 12 tvrtki, se bavi ugostiteljstvom i turizmom, koje uključuje restorane i smještaj, ali isto tako neke nekonvencionalne tvrtke kao Istria BikeLab, obrt za vođenje bike tura. 11 tvrtki postoji za Građevinu i Malu Proizvodnju. Ova druga kategorija uključuje tvrtke koje se bave sa tekstilima, keramikom, svjetlećom opremom, među drugima. Malo manje od tih grupa zastupljena je poljoprivreda, u kojoj vidimo da se građani Općine bave sa uzgojem žitarica, dinja, cvijeca i ukrasnog bilja, te sa uzgojem maslina i vinove loze i proizvodnjom vina i maslinovog ulja. Zadnja značajna skupina, sa 8, je tvrtki koje se bave ribolovom. U Obrtnom registru vidimo da nekoliko ribolovnih tvrtki se isto tako bave sa ugostiteljstvom.

Proizvodnja, trgovina i obrti - PPUO Brtonigla

Tablica 26: Prikaz planskih kapaciteta gospodarskih zona u izdvojenim građevinskim područjima (proizvodna i poslovna):

	LOKACIJA	VRSTA GOSPODARSKE NAMJENE	POVRŠINA (ha)	Izgrađeno	Neizgrađeno
1	Pedrola (K1,K2,K3)	Poslovna-pretežito trgovačka, uslužna i servisna	4,00		4,00
2	Brtonigla (K4)	Poslovna-pretežito poljoprivredno gospodarska	0,95	0,95	
3	Žmergo (K4)	Poslovna-pretežito poljoprivredno gospodarska	1,18	1,18	
4	Škarpej (I2)	Proizvodna – pretežito zanatska	3,49		3,49
5	Štrpe (I2;K2)	Proizvodno-zanatska i/ili trgovačka poslovna	4,68		4,68
6	Baba (K1;K2)	Poslovna, trgovačka i uslužna	0,27		0,27
7	Pavići (K3)	Poslovna, komunalno servisna (skladištenje)	0,50		0,50
8	Donji Srbani (K3)	Poslovna, komunalno servisna (skladištenje)	0,57	0,57	
9	Škrinjari (K3)	Poslovna, komunalno servisna (skladištenje, sa odlaganjem građevinskog otpada)	1,15		1,15
10	Turini 1 (K4)	Poslovna-pretežito poljoprivredno gospodarska	0,44	0,44	
11	Turini 2 (K4)	Poslovna-pretežito poljoprivredno gospodarska	0,39	0,19	0,2
12	Valica	Poslovna-pretežito poljoprivredno gospodarska	0,22		0,22
	UKUPNO		17,89	3,33	14,56

Postojeća građevina posebne namjene – skladište pirotehničkog materijala u građevinskom području posebne namjene Pedrola (N), površine 0,42 ha. Dozvoljava se rekonstrukcija u cilju podizanja standarda i uvjeta rada, te uvođenja novih tehnologija.

Turizam, sport i rekreacija

Turizam je jedan od najvećih industrija u Općini Brtonigla-Verteneglio, i prirodna ljepota tog područja je značajan dio motivacije za turističke dolaske.

Tablica 27: Broj dolazaka i noćenja prema vrstama objekata

godina	Hoteli		Kampovi		Ostali ugostiteljski objekti za smještaj	
	dolasci	noćenja	dolasci	noćenja	dolasci	noćenja

2018.	1 659	3 842	68 464	549 089	1 784	12 958
2019.	1 676	3 718	64 698	490 920	1 720	11 970
2020.	963	2 127	26 224	202 872	1 786	10 514
2021.	2 001	4 209	57 191	449 835	3 583	21 089
2022.	1 699	3 624	78 257	593 156	4 965	28 918

Izvor podataka: Turistička zajednica Općina Brtonigla-Verteneglio

Naselja Općine Brtonigla-Verteneglio

BROJ DOLAZAKA PREMA VRSTAMA OBJEKATA



Na području Općine Brtonigla postoji jedan hotel—Boutique Hotel San Rocco (vlasnik Primizia d.o.o.), i jedno kampiralište—Camping Park Umag (vlasnik Plava Laguna d.d.). Od cijele površine kampirališta, 70% spada na područje Općine Brtonigla. Između 2018. i 2022. turističke sezone zabilježila se najveća promjena 2020. godine, u skladu sa globalnom pandemijom COVID-19. Te godine je bilo 43% manje dolazaka i noćenje u hotelu i 59% manje dolazaka i noćenja u kampu.

Međutim, broj dolazaka u ostale ugostiteljske objekte za smještaj je imalo sitni porast od 0.04% sa 12% pada u noćenju.

U 2021. godini se Hrvatska počela otvarati za turizam, i te godine vidimo porast od 108% u broju dolazaka u Hotele u odnosu na 2020. Za usporedbu sa 2019. godinom, broj dolazaka je porastao 19%. Do kraja 2022, vidimo da su brojke nešto manje: 1699, što je 15% manje od prošle godine.

Kampovi su imali slični trend između 2018-2022 godine, ali su manje osjetili utjecaj globalne pandemije. 2021. godine je broj noćenja narastao za 118% u odnosu na prethodnu godinu, a bila je 12% veća nego prije pandemije. Do kraja 2022 vidi se maksimalan rast u broj dolazaka u kampove, sa 78 257. To je 37% više od prijašnje godine.

Ostali ugostiteljski objekti za smještaj su najbolje prošli pandemiju, a i poslije su imali skok od 101% u dolascima. Oni imaju najveći generalni skok jer su to 108% jače brojke nego čak prije pandemije COVID-19-a. Do kraja 2022. godine vidi se značajan rast od 39% u odnosu na prijašnju godinu—od 3 583 na 4965 dolazaka.

Vrsta smještaja koja nisu uključena u ove brojke su: OPG smještaj u domaćinstvu (OPG Ranch Radin), smještaj u domaćinstvu, i nekomercijalni smještaj (te vikendaši). Do 17.08.2022, OPG ima 50 dolazaka i 202 noćenja, smještaj u domaćinstvu ima 3 176 dolazaka i 21 859 noćenja, i nekomercijalni smještaj ima 1 087 dolazaka i 26 731 noćenja.

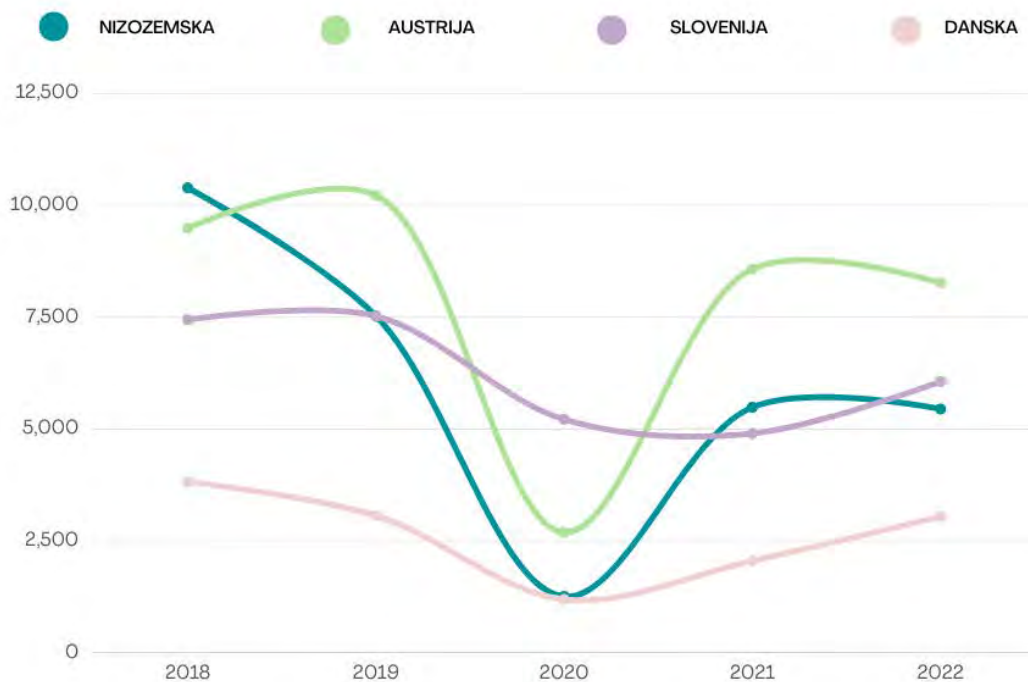
Tablica 28: Promet turista po državama

	2018	2019	2020	2021	2022
1. Njemačka	25 810	25 061	14 469	31 064	19 219
2. Nizozemska	10 392	7 526	1 257	5 487	5 448
3. Austrija	9 488	10 226	2 690	8 577	8 267
4. Slovenija	7 444	7 526	5 216	4 899	6 062
5. Danska	3 822	3 064	1 191	2 052	3 044
6. Poljska	4 757	4 476	2 355	4 129	3 520
7. Češka	1 655	1 871	1 533	2 664	1 875
8. Italija	5 467	5 859	1 176	1 978	2 294
9. Švicarska	1 048	1 004	642	986	1 231
10. Belgija	1 126	977	411	778	845
11. Mađarska	1 053	1 268	632	1 061	2021
12. Hrvatska	1 068	1 295	1 606	2 793	1 262
13. Slovačka	688	731	285	742	550
14. Ujedinjena Kraljevina	989	1 067	190	188	359

Izvor podataka: Turistička zajednica Općina Brtonigla

Općina Brtonigla-Verteneglio

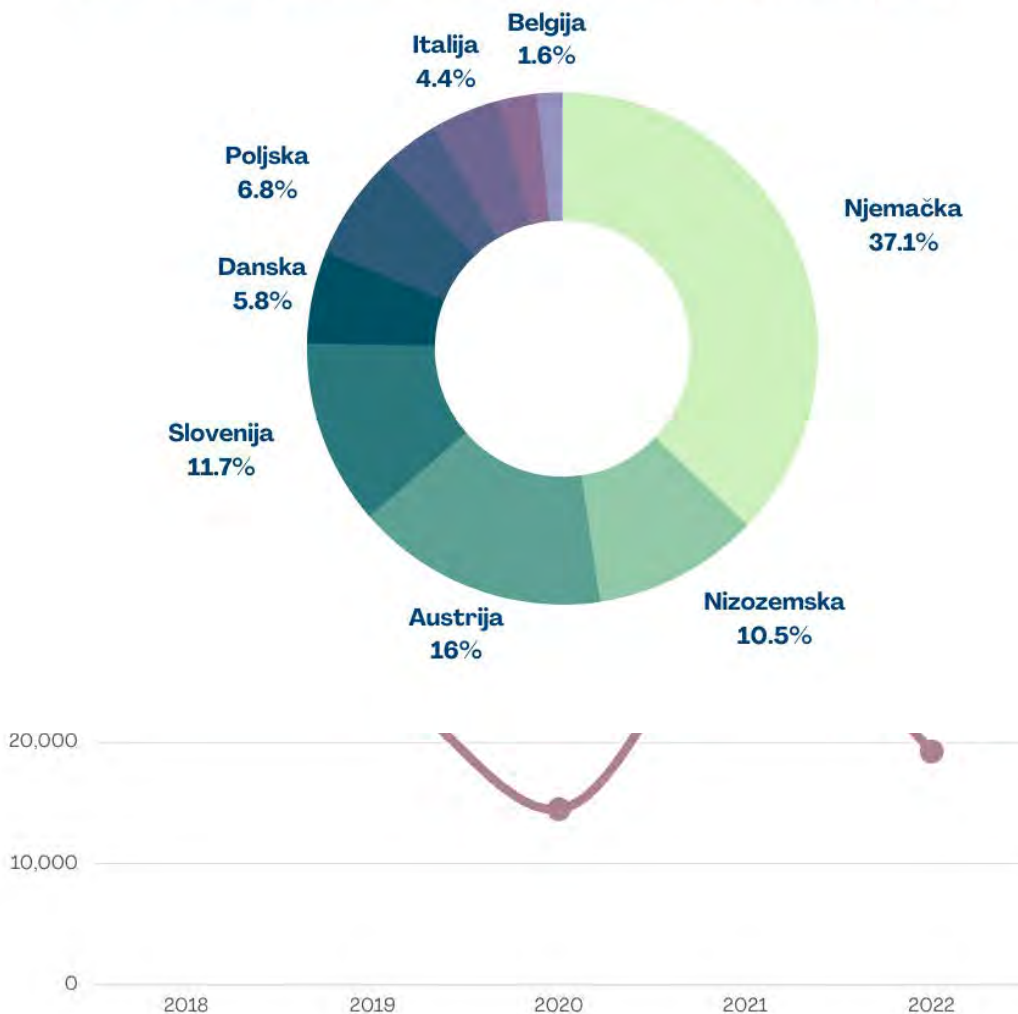
TURISTIČKI PROMET PO DRŽAVAMA



Između 2018. i 2022. godine se pokazala velika oscilacija u broju turista iz pet najznačajnijih država: Njemačka, Nizozemska, Austrija, Slovenija i Danska. Prije pandemije, između 2018. i 2019. godine, je bio suptilan skok u broju turista iz Austrije. Broj turista iz Njemačke i Slovenije je ostao isti, ali broj Nizozemaca i Danaca je već tada pao za skoro 3000 i 750 osoba. U turističkoj sezoni 2020. godine, zbog strogih regulacija i zatvorenih granica, se vidi ogroman pad u broj turista iz četiri od pet država. 2020. godine je došlo 42% manje Nijemaca, 83% manje Nizozemaca, 73% manje Austrijanaca, i 60% manje Danaca. Međutim, broj Slovenaca je imalo laganiji pad, sa 30% manje turista iz te države. U 2021. godini se vidi porast u svih pet država, ali samo u njemačkoj vidimo brojeve veće od pred-pandemijske turističke sezone: u toj državi je bio porast od 24% 2019. sezone. Do 17.8.2022 vidimo da brojevi Danaca i Slovenaca nastavljaju sa rastom.

Općina Brtonigla-Verteneglio

TURISTIČKI PROMET 2022. GODINE PO DRŽAVAMA



Turizam, sport i rekreacija (PPUO Brtonigla)

Tablica 29: Ukupno planirani smještajni kapaciteti na području Općine Brtonigla

LOKACIJA	NAMJENA	PLANSKA OZNAKA	POVRŠINA ZAHVATA Ha	MAX KAPACITET Postelja	GUSTOĆA (Postelja / hektar)	Izgrađeno	Neizgrađeno	
UNUTAR PROSTORA OGRANIČENJA ZOP-a								
PARK UMAG - postojeće	TRP	T1;T2;T3	55,3	6670	120	51,9	3,4	
VELIKA PUNTA Turističko naselje	TRP	T2	4,48	250	55,8		4,48	
KARIGADOR Površina unutar naselja ugostiteljsko - turističke namjene	TZ u naselju	T2	2,05	150	73,2	naselje	naselje	
FRATARSKA ŠUMA - golf	TZ u Golf igralištu	TZ u golf igralištu	/	540	/	golf	golf	
KARIGADOR - naselje	Mješovito, u naselju	-	/	160	3 hotela (30+50+80 postelja)	naselje	naselje	
ukupno u ZOP-u			59,78 ha + 2,05 u naselju	7.770 postelja		51,9	7,88	
IZVAN PROSTORA OGRANIČENJA ZOP-a								
Turistička područja								
PEDROLA	Ugos. lovački punkt	T1	1,0	10	10	1,0		
MONAŠKI VRH	Izletnički punkt	T2	0,43	20	46	0,43		
ŠTROLIGARIJA	Zdravstveni punkt	T1	0,72	30	42	0,72		
FIORINI – stara škola	Turističko područje	TP*	1,10	100	90	0,15	0,95	
MRAMORNICA	Izletnički punkt	TP - bez smještaja	0,1	-	-	0,1		
ŽMERGO	Turističko područje	T2	0,42	50	119		0,42	
ŽMERGO-jug	Turističko područje	TP*	1,17	80	68,4	1,7	dozvole i parcela cija	
GRADIŠĆE	Turističko područje	TP*	1,07	88	117,7		1,07	
MARCARI	Turističko područje	TP*	1,71	150	87,7	1,71		
DONJI KATUNARI	Izletnički i zdravstveni punkt	T2	0,47	24	51		0,47	
GRABAR	Turističko područje	TP*	1,78	89	50		1,78	
GROMAČE	Turističko područje	TP*	1,99	100	50	1,99		
RONKI	Turističko područje	TP*	1,00	50	50	1,0	dozvole i parcela cija	
Ukupno U TP - TURISTIČKIM PODRUČJIMA (od max 13,00 ha i 900 postelja)		* - vrsta ugostitelj. turističke namjene	12,96	791				

		određuje se UPUom					
Unutar ostalih izdvojenih građevinskih područja							
ŽMERGO	poljoprivredno-gospodarski kompleks (postojeći)	K4	/	60	/	izgrađeno	
RONKI	Centar vodenih sportova	T3 u R5	/	820		UPU	neizgrađeno
ŠKARPEJ	Zanatsko proizvodna zona	kamp odmor. u I2	/	30		UPU	neizgrađeno
IZDVOJENE NAMJENE-ukupno				910			
OSTALO				29	Procjena		
OSTALO ukupno				29			
SVE UKUPNO				9.500			

NAPOMENA: Smještajni kapaciteti u kućanstvu se ne računavaju

Zone sporta i rekreacije

Sportsko-rekreacijska namjena u naselju posebno je izdvojena Urbanističkim planom uređenja naselja Brtonigla-Verteneglio i obuhvaća sportske sadržaje — nogometno igralište.

Sportsko-rekreacijska namjena u izdvojenim građevinskim područjima planirana je Prostornim planom uređenja Općine Brtonigla u izdvojenim građevinskim područjima izvan naselja sportsko rekreacijske namjene.

Rekreacijske površine na otvorenom su planirane izvan građevinskih područja - bez mogućnosti gradnje.

Tablica 30: Kapaciteti planirani u namjeni sporta i rekreacije

		LOKACIJA	VRSTA NAMJENE	POVRŠINA – građ. područja (ha)	Izgrađeno	Neizgrađeno
POVRŠINE U GRAĐEV. PODRUČJU NASELJA		Brtonigla (R6)	Polivalentni sportsko rekreacijski kompleks u naselju Brtonigla	u naselju	nogom. igralište	
IZDVOJENA GRAĐEVIN. PODRUČJA	1.	Fratarska šuma (R1)	Golf igralište	71,50	71,50	dozvole i parcelacija
	2.	Ronki (R5)	Centar za vodene sportove Ronki	24,00	4,2	19,8
	3.	Fiorini (R6)	Višenamjenski sportski centar	1,54		1,54
	4.	Špinutija (R6)	Višenamjenski sportski centar	0,60	0,60	
	5.	Turini (R7)	Karting centar	1,69		1,69

	6.	G.Katunari (R7)	Karting centar	0,65		0,65
IZVAN GRAĐEVIN. PODRUČJA	1.	Uvala Karigador (R)	Rekreacijsko područje			
	2.	Turini (R)	Rekreacijsko područje			
	3.	uz TP Gradišće (R)	Letilište zmajeva Donji Srbani			
	4.	uz kompleks Žmergo (R)	Turistički sport i rekreacija			
	5.	uz TP Gromače (R)	Turistički sport i rekreacija			
UKUPNO				99,98	76,30	23,68

Ostalo

Na području Općine nema proizvodnih pogona električne energije, kao ni zona obnovljivih izvora energije (OIE).

Sustav uređenja vodotoka i voda

Na području općine Brtonigla nalaze se vodotoci:

- Rijeka Mirna
- Sabirni kanal br.2
- Obuhvatni kanal br.1
- Obuhvatni kanal br.2
- Sabirni kanal Valeron
- Obuhvatni kanal Valeron s pritokom
- bujice:
 - Baredine s pritokama
 - Mulski potok
 - Šalina
 - Šaltarija
 - Karbonera
 - Brtonigla
 - Kanal
 - Pritoke Odvodnog kanala Ferne - Kontarini

Korištenje koridora i svi zahvati kojima nije svrha osiguranje protočnosti mogu se vršiti samo sukladno Zakonu o vodama (NN 153/09).

Sustav uređenja vodotoka i voda Općine Brtonigla dio je cjelovitog sustava zaštite od štetnog djelovanja voda područja malog sliva „Mirna - Dragonja“. Uređenje vodotoka provodi se na temelju planova Hrvatskih voda, usklađenim sa Strategijom upravljanja vodama.

Navodnjavanje poljoprivrednih površina

Do utvrđivanja cjelokupnog sustava navodnjavanja poljoprivrednih površina, ovim se planom određuje potencijalna lokacija mini akumulacije za te potrebe.

2.4. OPREMLJENOST PROSTORA INFRASTRUKTUROM

2.4.1. Prometna infrastruktura

Cestovni promet

Cijeli prostor Općine je dobro prometno povezan s morskom obalom i većim gradovima u blizini. Područjem Općine prolaze:

Autocesta

- A9 (Istarski Y): **6,4 km**

Državne ceste

- D301, D44 i D75 **7,0 km**

Županijske ceste

- ŽC 5070 D300-Brtonigla-Bužinija **4,9 km**

Lokalne ceste

- LC 50009: Lovrečica (Ž 5002)-Buroli-L 50010 (postojeća),
- LC 50010: Babići (L50009)-Radini-Brtonigla (Ž 5070) (postojeća),
- LC 50011: D 300- Kršete.- Brtonigla (Ž 5070) (postojeća),
- LC 50040: Karigador (Ž 5002)-Fiorini-Kovri (Ž 5070) (postojeća),
- LC 50042: Brtonigla (Ž 5070)-Nova vas-D 301 (postojeća),
- LC 50043: Nova vas(D 301)- Mirna (postojeća). **14,0 km**

Nerazvrstane ceste

56,4 km

Nerazvrstane ceste su sve ostale ceste i pristupni putevi u funkciji povezivanja dijelova naselja na cestovni prometni sustav, a značajnije ceste su:

Karigador (ŽC 5002) - Velika Punta-Štrologarija,
LC 50040 – Boboci- Marinčići- LC 50040
LC 50010 – Lukoni – St. Koči – LC 50010
LC 50010 – D. Katunari
LC 50010 – Turini
LC 50009 – Valentići
ŽC 5070 – Kovri- G. Katunari
ŽC 5070 – St. Drušković- Pedrola
Brtonigla (ŽC 5070)- Vrh Marcari-Grobice
LC 50042 – Škrinjari
LC 50042 - Žmergo
Nova vas (LC 50042) – Špinotija-Pavići-D 301
D 301- Medelini
LC 50043- G. Srbani
Valentići – Kršete spaja se na prometnicu iz Brtonigle L - 50011
Fernetići – Valentići
Fernetići – spaja se na prometnicu iz Brtonigle L – 50011
Fiorini (L 50040)-Balbije-Radini (L 50010)
Radini - ŽC 50002
Ronki - Štrpe – D301

Pomorski promet

Na području Općine postoji luka otvorena za javni promet lokalnog značaja Karigador
Od luka posebne namjene, planirana je sportska luka Karigador, županijskog značaja.

2.4.2. Infrastruktura elektroničkih komunikacija

Na području općine Brtonigla-Verteneglio postoji izgrađena EK infrastruktura koja zadovoljava postojeće potrebe.

Korisnička EK mreža postoji na području naselja Brtonigla-Verteneglio i okolnih naselja, a izvedena je većim dijelom kao podzemna, dok su EK priključci većim dijelom izvedeni kao nadzemni.

Prema podacima HAKOM-a (Hrvatske agencije za poštu i elektroničke komunikacije) na prostoru Općine u prosincu 2013. evidentirano je 5 aktivnih lokacija elektroničkih komunikacija u pokretnoj mreži, sa 6 baznih postaja.

Od 5 lokacija, 4 se odnose na antenske stupove, dok se jedna odnosi na antenski prohvata na postojećim objektima.

2.4.3. Opskrba energijom

Opskrba električnom energijom

Na području Općine distribuciju električne energije pokriva HEP ODS d.o.o. Elektroistra — pogon Buje.

Elektroenergetski sustav čine objekti za distribuciju:

- mreža nazivnog napona DV110 kV — sastoji se od dalekovoda 110 kV čiji dio prolazi područjem Općine u dužini od **15,0 km**;
- mreža nazivnog napona DV35(20) kV — sastoji se od 35(20) kV dalekovoda čiji dio prolazi područjem Općine u dužini od **20,1 km**;

Podaci o dužini NN kabelske i zračne mreže samo za Općinu Brtonigla-Verteneglio nisu poznati.

Plinoopskrba

Na području Općine Brtonigla-Verteneglio Plinacro d.o.o. upravlja **magistralnim plinovodom Vodnjan – Umag** (radnog tlaka 50 bar-a i promjera 300 mm).

Ukupna **duljina plinovoda** iznosi 72,30 km, a unutar granica Općine Brtonigla-Verteneglio **6,0 km**.

Na području Općine smještena je i mjerno redukcijaska stanica (MRS) Kovri.

2.4.4. Opskrba pitkom vodom i odvodnja otpadnih voda

Opskrba pitkom vodom

Vodoopskrba područja općine Brtonigla-Verteneglio realizira se u sustavu pod upravom „Istarskog vodovoda Buzet“. Na vodoopskrbnu mrežu priključeno je 99% stanovništva.

Prema podacima Službe distribucije i proizvodnje Istarskog vodovoda d.o.o. za proizvodnju i distribuciju vode Buzet, duljina javne vodoopskrbne mreže na području Općine iznosi 50.1 km.

Potrošnja pitke vode iznosi	216.128 m ³
- industrija	99.113 m ³
- domaćinstva i vikendaši	117.015 m ³

Potrošnja pitke vode u m³ po stanovniku godišnje iznosi: 141,9 m³, ali ako izuzmemo vodu za industriju, tada ona iznosi: 76,83 m³.

Odvodnja otpadnih voda

Otpadne vode s obalnog pojasa (unutar ZOP-a) odvođe se separatnom javnom kanalizacijom do uređaja za pročišćavanje sa ispustima na lokacijama:

- Vrh Malin za sustav autokampa Park Umag,
- Kastanija kod Novigrada za naselja Karigador, Velika i Mala Punta, Fiorini.

Za naselje Brtonigla-Verteneglio i Novu Vas otpadne vode rješavaju se javnom kanalizacijom sa biološkim uređajima za pročišćavanje koji postižu efekte pročišćavanja sukladno postojećim propisima o upuštanju pročišćenih otpadnih voda u podzemlje

2.4.5. Gospodarenje otpadom

Sustav gospodarenja komunalnim i krutim otpadom izgrađen je i nadograđuje se sukladno propisima o komunalnom gospodarstvu za područje Općine Brtonigla, u okviru sustava u Istarskoj županiji.

Gospodarenje otpadom na području Općine Brtonigla vrši se u suradnji s tvrtkom „6.maj d.o.o.“ iz Umaga, a sve aktivnosti povezane sa time provode se u skladu s Planom gospodarenja otpadom Općine Brtonigla-Verteneglio, u okviru djelatnosti komunalnog poduzeća „6.maj d.o.o.“

Na području Općine nema registriranih i legalnih deponija građevnog materijala, što znači da se materijal iz iskopa ili rušenja građevina uglavnom deponira unutar samih građevinskih područja.

Na području Općine nisu utvrđena veća divlja odlagališta otpada.

Reciklažno dvorište je locirano na području Grada Umaga odnosno na lokaciji odlagališta Donji Picudo.

2.5. ZAŠTITA I KORIŠTENJE DIJELOVA PROSTORA OD POSEBNOG ZNAČAJA

2.5.1. Korištenje prirodnih resursa

Poljoprivreda

Klimatske prilike i svojstvena kakvoća tla na području Općine utječu na mogućnosti razvoja poljoprivrede, posebice vinogradarskih i povrtlarskih kultura te maslinarstva i voćarstva.

Poljoprivredne površine dvojako su razvrstane i to kao: poljoprivredne površine na osobito vrijednom tlu u širim predjelima naselja koje se koriste za intenzivnu poljoprivredu i poljoprivredne i šumske površine preostalog dijela Općine — vrijedno poljoprivredno tlo, ostala obradiva tla i ostalo poljoprivredno tlo – pretežito krajolici koji tvore svojstven mozaikšumskih i poljoprivrednih površina.

Prema podacima Prostornog plana uređenja Općine ukupna raspoloživa površina poljoprivrednog zemljišta iznosi: **1748,52 ha** što je 52,87% od ukupne površine Općine.

Šumarstvo

Prema iskazu namjene površina u Prostornom planu uređenja Općine Brtonigla-Verteneglio **šumske površine zauzimaju 1139,06 ha** od čega se 998,33 ha odnosi na gospodarske šume, 3,60 ha na zaštitne šume, a 137,13 ha na šume posebne namjene. U navedenim šumskim površinama državne šume sudjeluju sa 581,19 ha, odnosno 51%.

Ostale poljoprivredne i šumske površine zauzimaju 455,51 ha.

Istraživanje i vađenje mineralnih sirovina

Na području Općine Brtonigla-Verteneglio ne postoje lokacije za istraživanje i vađenje mineralnih sirovina.

2.5.2. Zaštita prirodnih vrijednosti i očuvanje biološke raznolikosti

Na području Općine Brtonigla-Verteneglio nema registriranih područja zaštićenih temeljem Zakona o zaštiti prirode.

Prostornim planom Istarske županije na području Općine Brtonigla zaštićeno je područje za koje ne postoje akti o proglašenju zaštite, u kategoriji značajnog krajobraza: Sjeverni obronci kanjona rijeke Mirne ispod Nove Vasi.

Ekološka mreža je sustav međusobno povezanih ili prostorno bliskih ekološki značajnih područja, koja uravnoteženom biogeografskom raspoređenošću značajno pridonose očuvanju prirodne ravnoteže i biološke raznolikosti koju čine ekološki značajna područja za RH, a uključuju i ekološki značajna područja Europske unije NATURA 2000 važnih za očuvanje ugroženih divljih svojti i stanišnih tipova. Za radnje i zahvate koji mogu imati bitan utjecaj na ekološku mrežu, provodi se postupak ocjene prihvatljivosti na ekološku mrežu.

Ekološkom mrežom proglašenom Uredbom o ekološkoj mreži (NN 124/13, 105/15) smatraju se područja Natura 2000.

Ekološkom mrežom proglašavaju se:

- područja značajna za očuvanje i ostvarivanje povoljnog stanja divljih vrsta ptica od interesa za Europsku uniju, kao i njihovih staništa, te područja značajna za očuvanje migratornih vrsta ptica, a osobito močvarna područja od međunarodne važnosti — Područja očuvanja značajna za ptice — POP,
- područja značajna za očuvanje i ostvarivanje povoljnog stanja drugih divljih vrsta i njihovih staništa, kao i prirodnih stanišnih tipova od interesa za Europsku uniju — Područja očuvanja značajna za vrste i stanišne tipove — POVS.

Tablica 31: Natura 2000 područja na području Općine Brtonigla-Verteneglio

PODRUČJA EKOLOŠKE MREŽE RH (NATURA 2000 PODRUČJA)			
R.br.		Naziv područja	Oznaka
1.*	Područja očuvanja značajna za ptice - POP (Područja posebne zaštite - SPA)	Akvatorij zapadne Istre	HR1000032
2.	Područja očuvanja značajna za vrste i stanišne tipove - POVS (Područja od značaja za Zajednicu - SCI)	Mirna i šire područje Butoniga	HR2000619
3.		Jama kod Komune	HR2001143

*područje akvatorija općine

U prilogima nalaze se opisi područja ekološke mreže RH na području Općine Brtonigla, sukladno Prilogu III. Uredbe o ekološkoj mreži (Narodne novine br. 124/2013, 105/2015).

EKOLOŠKA MREŽA RH (EU EKOLOŠKA MREŽA NATURA 2000)					
Područja očuvanja značajna za ptice - POP (Područja posebne zaštite - SPA)					
Identifikacijski broj područja	Naziv područja	Kategorija za ciljnu vrstu	Znanstveni naziv vrste	Hrvatski naziv vrste	Status (G= gnjezdarica; P = preletnica; Z = zimovalica)
HR1000032	Akvatorij zapadne Istre	1	<i>Gavia arctica</i>	crnogrlji plijenor	Z
		1	<i>Gavia stellata</i>	crvenogrlji plijenor	Z
		1	<i>Phalacrocorax aristotelis desmarestii</i>	morski vranac	G
		1	<i>Sterna hirundo</i>	crvenokljuna čigra	G
		1	<i>Sterna sandvicensis</i>	đugokljuna čigra	Z
		1	<i>Alcedo atthis</i>	vodomar	Z

Kategorija za ciljnu vrstu:

1 = međunarodno značajna vrsta za koju su područja izdvojena temeljem članka 3. i članka 4. stavka 1. Direktive o pticama (Direktiva 2009/147/EZ Europskog parlamenta i Vijeća od 30. studenoga 2009. o očuvanju divljih ptica (kodificirana verzija) (SL L 20, 26.1.2010.))

EKOLOŠKA MREŽA RH (EU EKOLOŠKA MREŽA NATURA 2000)				
Područja očuvanja značajna za vrste i stanišne tipove - POVS (Područja od značaja za Zajednicu - SCI)				
Identifikacijski broj područja	Naziv područja	Kategorija za ciljnu vrstu/stanišni tip	Hrvatski naziv vrste/hrvatski naziv staništa	Znanstveni naziv vrste/Šifra stanišnog tipa
HR2000619	Mirna i šire područje Butonige	1	uskoušćani zvrčić	<i>Vertigo angustior</i>
		1	trbušasti zvrčić	<i>Vertigo moulinsiana</i>
		1	kiseličin vatreni plavac	<i>Lycaena dispar</i>
		1	močvarni okaš	<i>Coenonympha oedippus</i>
		1	bjelonogi rak	<i>Austropotamobius pallipes</i>
		1	mren	<i>Barbus plebejus</i>
		1	žuti mukač	<i>Bombina variegata</i>
		1	lombardijska smeda žaba	<i>Rana latastei</i>
		1	barska kornjača	<i>Emys orbicularis</i>
		1	primorska uklija	<i>Alburnus arborella</i>
		1	Nizinske košanice (<i>Alopecurus pratensis</i> , <i>Sanguisorba officinalis</i>)	6510
		1	Subatlantske i srednjoeuropske hrastove i hrastovo-grabove šume <i>Carpinion betuli</i>	9160
HR2001143	Jama kod Komune	1	Špilje i jame zatvorene za javnost	8310

Kategorija za ciljnu vrstu/stanišni tip: 1 = međunarodno značajna vrsta/stanišni tip za koje su područja izdvojena temeljem članka 4. stavka 1. Direktive o staništima (Direktiva Vijeća 92/43/EEZ od 21. svibnja 1992. o očuvanju prirodnih staništa i divlje faune i flore (SL L 206, 22.7.1992.))

2.5.3. Zaštita i očuvanje kulturnih dobara

Tablica 32: Popis zaštićenih i preventivno zaštićenih nepokretnih i pokretnih kulturnih dobara

RB	NASELJE	NAZIV	MJERE ZAŠTITE	STUPANJ ZAŠTITE
1.	BRTONIGLA	MONAŠKI VRH	IV,2	R Z-601
2.	BRTONIGLA	BUNAR SV.MARTINA	IV,2	R Z-600
3.	SRBANI	KAŠTEL SV.JURAJ	IV,3,V	R Z-608
4.	SRBANI	PEĆINA KOD SV.JURJA	IV,1	R Z-599
5.	NOVA VAS	GRADINA VALARON	IV,1	R Z-602
6.	PAVIĆI	CRKVA SV. LOVRE	III	R Z-603
7.	SRBANI	GRADINA GROMAČE	IV,1	R Z-3103
8.	SRBANI	TUMUL ŠALTARIJA	IV,2	E
9.	SRBANI	GRADINA SV.DIONIZIJA	IV,2	P
10.	KARIGADOR	ANTIČKA VILA	IV,2	E
11.	BRTONIGLA	CRKVA SV.ZENONA CRKVA SV. ROKA CRKVA SVIHK SVETIH	III	P
12.	BRTONIGLA (KOVRI)	CRKVA BDM	III	P
13.	RADINI	CRKVA BD LURDSKE	III	P
14.	NOVA VAS	CRKVA SV. MIHOVILA	III	P
15.	SRBANI	CRKVA SV. MIHOVILA	III	P
16.	ŠPINUTIJA	CRKVA BDM	III	E,K
17.	SRBANI	PEĆINA	IV,1	P
18.	BRTONIGLA	STARI MLIN	III	P
19.	BRTONIGLA	POLUURBANA CJELINA	I,	P,O
20.	STANCIJA KOČI	RURALNA CJELINA	III	E,K
21.	FIORINI	RURALNA CJELINA	III	E,K
22.	KARIGADOR- MORE	PODVODNI ARHEOLOŠKI POJAS	IV,2	R

Izvor: Ministarstvo kulture i medija i PPUO Brtonigla

- R - REGISTRIRANO KULTURNO DOBRO - registrirano kulturno dobro se primjenjuju sve odredbe posebnih propisa. Rješenjem o zaštiti o kulturnom dobru je definiran obuhvat i granice zaštite. Rješenjem o zaštiti definirani su i eventualni posebni uvjeti zaštite.

- PZ - PREVENTIVNO REGISTRIRANO KULTURNO DOBRO – na preventivno zaštićeno kulturno dobro primjenjuju se isti uvjeti i režim kao i za registrirano kulturno dobro.

- P - U POSTUPKU REGISTRACIJE - kulturna dobra predložena za registraciju bit će unesena u registar kulturnih dobara u najskorije vrijeme. Od trenutka upisa u registar primjenjuju se uvjeti i propisi po Zakonu.

- K - KULTURNO – POVIJESNA I AMBIJENTALNA VRIJEDNOST - odnosi se na spomenike lokalnog kulturno-povijesnog i ambijentalnog značaja. Razina i uvjeti zaštite definiraju se prostornom dokumentacijom te odlukama lokalne uprave i samouprave.

- O - OBAVEZA DONOŠENJA PROSTORNOG PLANA UŽEG PODRUČJA

- E - EVIDENTIRANO KULTURNO DOBRO - Odnosi se na evidentirana kulturna dobra na koja se primjenjuju svi uvjeti i propisi po Zakonu o zaštiti i očuvanju kulturnih dobara.

Uređivanje građevina graditeljskog nasljeđa određuje se odgovarajućim dokumentacijom, a po potrebi i konzervatorskim podlogama u postupku izrade prostornih planova, odnosno u postupku ishoda lokacijske dozvole odnosno drugog odobrenja za zahvat u prostoru.

2.5.4. Područja posebnih karakteristika

Područja od posebnog državnog interesa

Prema Zakonu o područjima posebne državne skrbi (NN 86/08 i 57/11) područje Općine Brtonigla-Verteneglio **ne pripada** skupini područja od posebne državne skrbi.

Područja s posebnim razvojnim problemima

Ovoj skupini pripadaju područja općina i gradova koja su ocijenjena kao dijelovi RH koji zaostaju u razvoju prema tri kriterija razvijenosti: ekonomskom, strukturnom i demografskom.

Općina Brtonigla - Verteneglio ne pripada područjima od posebne državne skrbi.

Pogranična područja

Prostor Općine ne nalazi se u pograničnom području.

Područja za potrebe obrane

Na teritoriju Općine nema područja za potrebe obrane.

2.5.5. Područja potencijalnih prirodnih i drugih nesreća

Poplave

Na području Općine, operativna obrana od poplava za rijeku Mirnu, koja pripada vodama 1. reda, provodi se temeljem Državnog plana obrane od poplava i Glavnog provedbenog plana obrane od poplava - Sektor E - Sjeverni Jadran, branjeno područje 22, - mali slivovi „Mirna - Dragonja“ i „Raša - Boljunčica“ - područje malog sliva „Mirna - Dragonja“. Za proglašavanje pojedinog stupnja obrane od poplava za dionicu E.22.3. rijeka Mirna (donji tok), mjerodavni su podaci na mjernoj postaji „Most Ponte Porton“. Za Obuhvatni kanal br.1, Obuhvatni kanal br.2 i Obuhvatni kanal Valeron operativna obrana od poplava provodi se temeljem „Plana obrane od poplava na vodama 2. reda Istarske županije - Sektor E - Sjeverni Jadran - branjeno područje 22, - mali slivovi „Mirna - Dragonja“ i „Raša - Boljunčica“ - područje malog sliva „Mirna - Dragonja“.

Potres

Područje Istarske županije prema Seizmičkoj karti RH nije označeno kao seizmički aktivno područje. U posljednjih 10-15 godina nije zabilježen niti jedan jači potres te s obzirom na konfiguraciju tla postoji vrlo mala mogućnost njegova nastanka.

Na području Općine mogući su potresi jačine VII^o MCS ljestvice. U slučaju nastanka potresa mogu se očekivati veća oštećenja pretežito tradicionalno građenih stambenih objekata zbog njihove visoke starosne strukture.

Mjere zaštite provode se tijekom projektiranja rekonstrukcije i izgradnje novih građevina i područja. Kod rekonstrukcije starijih građevina koje nisu projektirane u skladu s propisima za protupotresno projektiranje i građenje, izdavanje dozvole za građenje treba uvjetovati ojačavanjem konstruktivnih elemenata na djelovanje potresa.

Suša i toplinski val

Učinci suše najveće posljedice imaju na ratarske kulture, šume i trajne nasade vinograda, maslinika i voćnjaka. Posljedice suše mogu se očitovati i u nedostatku vode potrebne za napajanje stoke kao i nedostatkom pitke vode za stanovnike područja koja se vodom ne opskrbljuju putem vodovodne mreže. Navodnjavanje se još uvijek malo primjenjuje, uglavnom na okućnicama. Treba napomenuti i pojačanu opasnost od požara na prostoru pogođenom sušom.

Kroz mjere zaštite od suše i smanjenja šteta u dokumentima prostornog uređenja potrebno je: uključiti se u izgradnju sustava navodnjavanja dijela poljoprivrednih površina Istarske županije. Prostornim planovima, zahvatima u prostoru, uvjetima građenja obvezati sve investitore na obvezno priključenje na sustav javne vodoopskrbe, onemogućiti zatrpavanje postojećih izvorišta vode, bara, lokava i pojilišta, te zabraniti rušenje i devastaciju javnih cisterni za vodu i kaptaža. Predvidjeti izgradnju pojilišta za divljač.

Olujno i orkansko nevrijeme

Na području Općine potrebno je provoditi zaštitu od ostalih prirodnih uzroka, a što se odnosi olujno ili orkansko nevrijeme i jaki vjetar, tuču, snježne oborine te poledicu. Navedeno je potrebno provoditi sukladno Zahtjevima zaštite i spašavanja u dokumentima prostornog uređenja Općine Brtonigla.

Utjecaj plavljenja mora

Za područje obuhvata Plana maksimalna visina razine mora u odnosu na HVRS71, po povratnim periodima iznosi 125 cm za 50 godišnji povratni period.

Na otvorenom moru su zabilježene odnosno procijenjene slijedeće maksimalne visine vala:

- apsolutni maksimum visine vala na području otvorenog mora sjevernog Jadrana zabilježen 1986.g. za dugotrajnog juga iznosi $H_{max} = 10,8m$,
- maksimalna zabilježena visina vala na otvorenom moru sjevernog Jadrana u situaciji bure iznosi 7,2m,
- procijenjena 100-godišnja povratna vrijednost najvišeg vala u Jadranu iznosi 13,5m.

Analizom olujnog juga iz 2007.g. procijenjene maksimalne visine valova na obalnom području Općine Brtonigla su od 5,0 do 6,0 m, te je kod gradnje građevina u obalnom području pod utjecajem valova te visine potrebno izvršiti analizu rizika od poplave mora, te po potrebi utvrditi mjere zaštite od poplava mora.

Tehničko-tehnološke opasnosti i prijetnje

Na području Općine nema postrojenja koja proizvode ili u procesu proizvodnje koriste opasne tvari.

Tehničko-tehnološke katastrofe i velike nesreće izazvane nesrećama u prometu

Na području Općine moguće su nesreće u cestovnom i brodskom prometu. Nesreće mogubiti izazvane neposrednim sudarima ili prevrtanjem prijevoznih sredstava, a ista prevoze ili sadrže opasne tvari. To mogu biti nafta, lož ulje, benzin, mazivo, zapaljivi plinovi i dr. Opasnost od ove vrste nesreća u prometu značajno je povećana u turističkoj sezoni.

Razvoz UNP-a u malim cisternama za potrebe autoplina i malih spremnika kod individualnih potrošača te razvoz UNP-a u bocama do maloprodajnih mjesta odvija se na relacijama od skladišta u Puli do većih gradskih centara i ostalih mjesta po Istri, pa tako i do potrošača sa područja Općine Brtonigla-Verteneglio.

Epidemiološke i sanitarne opasnosti

Moguće opasnosti od izbijanja zaraznih bolesti potječu iz nekoliko izvora i to:

- opasnosti od izbijanja zaraznih bolesti povezanih uz konzumiranje pitke vode (u slučaju prodora uzročnika u vodovodnu mrežu — enterokolitis, dizenterija, zarazna žutica, trbušni tifus, kolera),
- rizici vezani uz opskrbu pitkom vodom u slučaju kontaminacije vodovoda .

U tim slučajevima potrebno je osigurati alternativno snabdijevanje čistom vodom. Poduzeće za javnu vodoopskrbu ima operativni plan u slučaju izvanrednih stanja.

Dispozicija krutog i tekućeg otpada mora odgovarati higijensko-sanitarnim uvjetima, zbog moguće kontaminacije pitke vode, posebice u kraškom području, kao i prijevoza uzročnika zaraznih bolesti raznim prijenosnicima (muhe, glodavci, komarci, žohari).

Mjere zaštite treba provoditi prvenstveno izgradnjom građevina za uzgoj životinja na udaljenosti od pojasa stambenog i stambeno-poslovnog objekta.

Evakuacija stanovništva

Potrebno je predvidjeti prometnu povezanost koja bi omogućavala izvlačenje ljudi i dopremu snaga. Također, potrebno je voditi računa o širini, prohodnosti i održavanju evakuacijskih puteva, a kako bi se evakuacija mogla nesmetano i učinkovito provoditi.

Sklanjanje stanovništva

Općina Brtonigla-Verteneglio nije u obvezi prostornim planovima definirati zone izgradnje skloništa i zaklona. Nedostatan broj sklonišnih mjesta riješiti će se uporabom podrumskih, zaštićenijih suterenskih prostorija, podzemnih garaža te postojećih obiteljskih skloništa u individualnoj stambenoj izgradnji.

2.5.6. Zaštita okoliša u prostornom uređenju

Zaštita ugroženih dijelova prostora i okoliša provodi se u skladu sa svim zakonima, odlukama i propisima, relevantnim za ovu problematiku, a naročito s važećim Zakonom o zaštiti okoliša i odredbama prostornih planova.

Na području Općine, osobito unutar građevnih područja, ne smiju se graditi građevine koje bi svojim postojanjem ili upotrebom, neposredno ili posredno

ugrožavale život, zdravlje i rad ljudi ili vrijednost okoliša, niti se smije zemljište uređivati ili koristiti na način koji bi izazvao takve posljedice.

Područja i lokacije onečišćenja okoliša

Sastavnice okoliša za koje su, pored zaštite krajobraznih i prirodnih vrijednosti, te kulturno povijesnih cjelina, kroz PPUO Brtonigla utvrđene mjere zaštite su:

- Zaštita tla (šumskog tla, poljoprivrednog tla, tla za građenje)
- Zaštita zraka
- Zaštita voda
- Zaštita mora
- Zaštita od buke
- Zaštita lovnih resursa

2.6. OBVEZNI PROSTORNI POKAZATELJI

Tablica 33: POPIS OBVEZNIH PROSTORNIH POKAZATELJA

Osnovna tematska cjelina	Skupina pokazatelja	Pokazatelj	Način prikaza	Vrijedost	Izvor podataka
1. OPĆI POKAZATELJI KRETANJA					
1.1. DEMOGRAFSKA STRUKTURA	A. Razmještaj i struktura stanovništva	1. Broj stanovnika 2021.	broj	1523	DZS
		2. Indeks kretanja broja stanovnika 2021./2011.	broj	93,67	
		3. Prirodni prirast stanovništva 2020.	broj	2	
	B. Razmještaj i struktura domaćinstava	1. Broj kućanstava 2021.	broj	602	
		2. Indeks rasta broja kućanstava 2021./2011.	broj	94,65	
		3. Prosječna veličina kućanstva 2021.	broj	2,5	
1.2. SOCIJALNO-GOSPODARSKA	Ekonomski razvoj	1. Indeks razvijenosti	broj	105,107%	MRREI
		2. Stupanj razvijenosti	broj	7. skupina	
2. STRUKTURA NASELJA I PODRUČJA ZA RAZVOJ IZVAN NASELJA					
2.1. OBILJEŽJA SUSTAVA NASELJA	Razmještaj, gustoća naselja i naseljenost	1. Broj naselja	broj	5	DZS
		2. Gustoća naselja	broj naselja/1000 km ²	151	
		3. Gustoća naseljenosti	broj stanovnika/1000 km ²	46.151	
2.2. KORIŠTENJE ZEMLJIŠTA U NASELJIMA	B. Građevinska područja (GP)	1. Površina GP u odnosu na ukupnu površinu JLS	ha	199,07	PPUO, UPU, DPU
		2. Udio GP u odnosu na ukupnu površinu JLS	%	6,02%	
		3. Udio izgrađenog GP u odnosu na ukupnu površinu JLS	%	4,05%	
		4. Udio neizgrađenog GP u odnosu na ukupnu površinu JLS	%	1,97%	
		5. Broj stanovnika/ukupna površina GP	stanovnika/ha	7,65	
		6. Broj stanovnika/izgrađena površina GP	stanovnika/ha	11,37	
2.3. IZDVOJENA GRAĐEVINSKA PODRUČJA (IZVAN NASELJA)	Izdvojena građevinska područja (IGP)	1. Površina izdvojenog građevinskog područja izvan naselja - ukupno planirano	ha	193,07	PPUO, UPU, DPU
		2. Površina i udio površine IGP pojedine namjene u odnosu na ukupnu površinu GP:	ha/stanovniku	0,1267	
		2.a. Ugostiteljsko-turistička namjena	ha	72,74	
			%	37,67%	
			ha/stanovniku	0,0478	
		2.b. Gospodarska namjena - ukupna (proizvodna, poslovna, infrastrukturna, OIE i dr.)	ha	18,29	
			%	9,47%	
			ha/stanovniku	0,0120	
		2.c. Sport i rekreacija	ha	99,98	
			%	51,78%	
			ha/stanovniku	0,0656	
		2.d. Područje posebne namjene	ha	0,40	
			%	0,21%	
		2.e. Površina groblja	ha	1,66	
			%	0,86%	
3. Ukupni planirani smještajni kapacitet	broj postelja	9500			
3. POSTOJEĆA INFRASTRUKTURNA OPREMLJENOST					
3.1. PROMETNA INFRASTRUKTURA	A. Cestovni promet	1. Duljina cesta prema vrsti - ukupno	km	78,9	HAC, HC, ŽUC
		1.a. Autoceste	km	6,4	
		1.b. Državne ceste	km	7,0	
		1.c. Županijske ceste	km	4,9	
		1.d. Lokalne ceste	km	14,0	

			1.e.	Nerazvrstane ceste	km	46,6	
			2.	Udio pojedinih vrsta ceste:	%		
			2.a.	Autoceste	%	8,1%	
			2.b.	Državne ceste	%	8,9%	
			2.c.	Županijske ceste	%	6,2%	
			2.d.	Lokalne ceste	%	17,7%	
			2.e.	Nerazvrstane ceste	%	59,0%	
			3.	Cestovna gustoća (dužina ceste/površina područja)	km/km ²	2,38	
		D.	Pomorski promet	1. Broj luka prema vrsti 2. Površina kopnenog dijela luke	broj ha	2 0,4	PPUO
		F.	Elektroničke komunikacije	1. Broj postojećih baznih stanica na 100 stanovnika	broj/100 stanovnika	0,39	HAKOM
3.2.	ENERGETSKA INFRASTRUKTURA	A.	Opskrba električnom energijom	1. Duljina elektroopkrbnih vodova 2. Udio i duljina elektroopkrbnih vodova prema vrsti:	km	38,0	PPUO
			2.a.	VN	% km	22,4% 8,5	
			2.b.	SN	% km	77,6% 29,5	
			2.c.	NN	% km	<i>nije poznato</i>	
		B.	Opskrba plinom	1. Duljina plinovoda 2. Udio plinovoda prema vrsti:	km	6,0	PLINACRO, lokalni distributeri
			2.a.	Magistralni	%	100%	
			2.b.	Lokalni	%	0%	
		C.	Opskrba naftom	1. Duljina naftovoda	km	0	JANAF, INA

3.3.	OPSKRBA VODOM I ODVODNJA OTPADNIH VODA	A. Opskrba pitkom i tehnološkom vodom	1.	Duljina javne vodoopskrbne mreže	km	50,1	HRVATSKE VODE, lokalni distributeri	
			2.	Potrošnja pitke vode	m ³ /st./godišnje	141,9		
		B. Pročišćavanje otpadnih voda	1.	Duljina kanalizacijske mreže	km			
			2.	Uređaji za pročišćavanje otpadnih voda - broj i kapacitet (postojeći i planirani)	broj	2		
3.4.	GOSPODARENJE OTPADOM	Odlagališta otpada	1.	Broj i površina odlagališta prema vrsti	broj	--	AZO	
					ha	--		
			2.	Sanacija neuređenih odlagališta	broj	0		
					ha	--		
4. KORIŠTENJE I ZAŠTITA ZNAČAJNIH PROSTORA								
4.1.	KORIŠTENJE PRIRODNIH RESURSA	A. Poljoprivreda	1.	Ukupna površina poljoprivrednog zemljišta	ha	1748,52	PPUO, UPU, DPU	
			2.	Udio poljoprivrednog zemljišta	%	52,87%		
			3.	Površina poljoprivrednog zemljišta po stanovniku	ha/stanovniku	1,15		
		B. Šumarstvo	1.	Ukupna površina šumskog zemljišta	ha	1139,06		
			2.	Udio šumskog zemljišta	%	34,44%		
			3.	Površina šumskog zemljišta po stanovniku	ha/stanovniku	0,75		
		C. Vode	1.	Površine površinskih voda prema vrsti	ha			
			1.a.	Akumulacija za navodnjavanje (neizgrađena)	ha	10,62		
			2.	Udio površina površinskih voda u odnosu na površinu JLS	%	0,32%		
			3.	Dužina vodotoka	km'	23,5		
		D. Morska obala	1.	Morska obala - dužina obalne crte	km'	3,16		
		E. Mineralne sirovine	1.	Broj i površina eksploatacijskih polja po vrstama mineralnih sirovina		broj		0
						ha		0
4.2.	ZAŠTIĆENE PRIRODNE VRIJEDNOSTI	Zaštićena područja prirode	1.	Broj i površina zaštićenih objekata prirodnih vrijednosti prema vrsti (ZoZP)	broj	0	MZOIP	
					ha	0		
			2.	Broj NATURA 2000 područja (more i točkasti lokalitet)	broj	3		
4.3.	KULTURNA DOBRA	Struktura registriranih kulturnih dobara	1.	Broj zaštićenih nepokretnih kulturnih dobara (arheološki)	broj	7	MK	
			2.	Broj kulturnih dobara u obnovi	broj	0		
			3.	Broj ili udio ugroženih kulturnih dobara	broj			
4.4.	PODRUČJA POSEBNIH KARAKTERISTIKA	Područja potencijalnih prirodnih i drugih nesreća	* OPISATI U TEKSTUALNOM OBRAZLOŽENJU					
5. DOKUMENTI PROSTORNOG UREĐENJA								
5.1.	POKRIVENOST PROSTORNIM PLANOVIMA	Pokrivenost PP prema razini planova i izvješća	1.	Broj donesenih PP	broj	0	ZPU	
			1.a.	Broj donesenih PPUO	broj	1		
			1.b.	Broj donesenih UPU-a	broj	20		
			1.c.	Broj donesenih DPU-a	broj	0		
			1.d.	Broj donesenih PUP-ova	broj	0		
			2.	Broj donesenih izmjena i dopuna PP	broj	11		
5.2.	PROVEDBA PROSTORNIH PLANOVA		1.	Broj izdanih pojedinačnih akata prostornog uređenja po vrstama (2014-2022)	broj ukupno	504	ZPU	
			1.a.	Broj izdanih lokacijskih dozvola	broj	223		
			1.b.	Broj izdanih rješenja za građenje i potvrda GP	broj			
			1.c.	Broj izdanih rješenja za legalizaciju i potvrda o izvedenom stanju	broj	281		
5.3.	INSPEKCIJSKI NADZOR		1.	Nadzor urbanističke inspekcije (broj rješenja)	broj	0	MGIPU	
			2.	Nadzor građevinske inspekcije (broj rješenja)	broj	7		

III. ANALIZA IZRADE I PROVEDBE DOKUMENATA PROSTORNOG UREĐENJA

3.1. POKRIVENOST PROSTORNIM PLANOVIMA

Strateški dokumenti prostornog uređenja na prostoru Općine Brtonigla-Verteneglio

- Program prostornog uređenja Republike Hrvatske (NN br. 50/99., 84/13)
- Prostorni plan Istarske županije (Sl. novine Istarske županije 2/02, 1/05, 4/05, 14/05- pročišćeni tekst, 10/08, 07/10, 16/11- pročišćeni tekst, 13/12, 09/16, 14/16- pročišćeni tekst).

Prostorni plan uređenja Općine Brtonigla-Verteneglio (PPUG)

- Prostorni plan uređenja Općine Brtonigla-Verteneglio (Službene novine Općine Brtonigla br. 08/08 i 08a/08 - ispravak, 06/11, 07/11 - pročišćeni tekst, 09/12, 03/13, 06/17).

Urbanistički planovi uređenja

- UPU građevinskog područja naselja Karigador - UPU 2 (SNOB br. 02/17)
- UPU građevinskog područja naselja G. Katunari - UPU 6 (SNOB br. 09/10)
- UPU građevinskog područja golf igrališta Fratarska šuma (R1) i građevinskog područja naselja Mala Punta - UPU 20 (SNOB br. 09/09)
- UPU Centra za vodene sportove Ronki - UPU 22 (SNOB br. 13/11; 21/22)
- UPU radne zone Štrpe (I1) - UPU 24 (SNOB br. 07/09; 02/12; 04/12-ispr.)
- UPU radne zone Škarpej (I2) - UPU 25 (SNOB br. 07/09)
- UPU radne zone Pedrola (K1, K2, K3) - UPU 26 (SNOB br. 07/09)
- UPU poljoprivredno-stočarskog kompleksa Žmergo (K4) - UPU 27 (SNOB br. 07/09; 09/12; 21/14)
- UPU građevinskog područja naselja Škrinjari - UPU 37 (SNOB br. 07/16; 14/21)
- UPU turističkog punkta Marcari – UPU 33 (SNOB br. 03/13; 07/16)
- UPU turističkog punkta Gromače – UPU 39 (SNOB br. 21/14)
- UPU turističkog punkta Ronki – UPU 34 (SNOB br. 03/15)
- UPU turističkog punkta Gradišće – UPU 41 (SNOB br. 10/15)
- UPU građevinskog područja naselja Brtonigla - UPU 1 (SNOB br. 17/18; 18/18-ispr.; 20/18-ispr.)
- UPU građevinskog područja naselja Nova Vas - UPU 3 (SNOB br. 02/17; 21/22)
- UPU građevinskog područja naselja Fiorini - UPU 4 (SNOB br. 09/19)
- UPU građevinskog područja naselja D. Srbani - UPU 16 (SNOB br. 20/16)
- UPU turističkog naselja Velika Punta (T2) – UPU 30 (SNOB br. 06/16)
- UPU naselja Kovri (SNOB br. 17/18; 18/18-ispr.; 20/18-ispr.)
- UPU Nova Vas Zapad (SNOB br. 18/17)

Dokumenti zaštite okoliša

U proteklom razdoblju izrađen je Plan gospodarenja otpadom Općine Brtonigla - Verteneglio za razdoblje od 2017. do 2022.g.. Godišnje se izrađuje Izvješće o izvršenju Plana gospodarenja otpadom Općine Brtonigla-Verteneglio.

Izrađena je procjena ranjivosti i rizika od klimatskih promjena 2020.g. i Zajednički akcijski plan energetske održivosti i prilagodbe klimatskim promjenama za Grad Buje-Buie, Grad Novigrad-Cittanova i Općinu Brtonigla-Verteneglio 2021.g.

3.2. PROVEDBA DOKUMENATA PROSTORNOG UREĐENJA

Dokumenti prostornog uređenja provode se izdavanjem dozvola, rješenja, potvrda i uvjerenjaza gradnju i uporabu objekata.

Na području Općine Brtonigla-Verteneglio pojedinačne akte prostornog uređenja izdaje Istarska županija, Upravni odjel za prostorno uređenje i gradnju, Odsjek za prostorno uređenje i gradnju Buje-Buie.

U razdoblju od 2014. do konca 2022. godine prema evidenciji Jedinstvenog upravnog odjela Općine Brtonigla-Verteneglio, izdano je ukupno **223** odobrenja za građenje, te **281** rješenje o izvedenom stanju („legalizacija“, uglavnom za manje zahvate i rekonstrukcije).

3.3. PROVEDBA DRUGIH RAZVOJNIH I PROGRAMSKIH DOKUMENATA

Od kada je formirana jedinica lokalne samouprave Općine Brtonigla-Verteneglio 1997.g., donášani su Programi mjera za unapređenje stanja u prostoru, ali nije izrađeno nijedno Izvješće o stanju u prostoru. Trenutno su na snazi i u provedbi slijedeći razvojni i programski dokumenti:

- Program ukupnog razvoja, strategija lokalnog razvoja Općine Brtonigla-Verteneglio za razdoblje 2014.-2020.g.
- Strateške smjernice i akcijski plan razvoja turizma Općine Brtonigla 2016./2022.g.
- Strategija upravljanja i raspolaganja imovinom u vlasništvu Općine Brtonigla-Verteneglio za razdoblje 2021-2027.
- Strateški plan razvoja turizma na području Općine Brtonigla-Verteneglio 2020.g.
- Plan gospodarenja otpadom Općine Brtonigla-Verteneglio od 2017.do 2022.g.
- Provedbeni program Općine Brtonigla-Verteneglio za razdoblje 2021.-2025.

3.4. PROVOĐENJE ZAKLJUČAKA, SMJERNICA I PREPORUKA IZ PRETHODNOG IZVJEŠĆA O STANJU U PROSTORU OPĆINE BRTONIGLA-VERTENEGLIO

Općina Brtonigla-Verteneglio nije do sada donosila Izvješća o stanju u prostoru, ali je na temelju svog Provedbenog programa Općine Brtonigla-Verteneglio za razdoblje 2021.-2025. izradila Godišnje izvješće o provedbi provedbenog programa za 2022.g., kojim su dijelom obuhvaćene i mjere od utjecaja na stanje u prostoru:

- Mjera Unaprjeđenje komunalne infrastrukture

Zaključak o ostvarenom napretku:

U svrhu modernizacije sustava javne rasvjete, nabavljeno je 94 komada LED rasvjete radi zamjene dotrajalih natrijevih i živinih žarulja.

Realizirane su aktivnosti u svrhu unaprjeđenja objekata i uređaja komunalne infrastrukture, modernizacije kanalizacijskog sustava, uređenja zelenih površina, pripreme dokumentacije za sustav poljoprivrednog navodnjavanja, uređenja i izgradnje struktura koje su važne za razvoj Općine.

Ostale ključne točke ostvarenja mjere realizirati će se sukladno rokovima provedbe mjere koji su definirani u Provedbenom programu Općine.

- Mjera Uređenje naselja i stanovanje

Zaključak o ostvarenom napretku:

Pokrenute su aktivnosti kojima će se postići određene ključne točke ostvarenja mjere, koje će se realizirati sukladno rokovima provedbe mjere koji su definirani u Provedbenom programu Općine, a sve u svrhu uređenja općinskih objekata za poboljšanje izgleda i funkcionalnosti naselja na općinskom području.

Saniran krov zgrade u suvlasništvu.

- Mjera Prostorno i urbanističko planiranje

Zaključak o ostvarenom napretku:

Odrađeno je 4 projekata:

- izrada projektne dokumentacije prometnice sa pratećom infrastrukturom u naselju Kovri;
- izrada idejnog rješenja za rekonstrukciju trga Sv. Zenona u naselju Brtonigla;
- izrada glavnog projekta cestovne infrastrukture sa oborinskom odvodnjom u naselju St. Drušković;
- izrada glavnog projekta cestovne infrastrukture sa oborinskom odvodnjom u naselju Nova Vas sukladno UPU Nova Vas.

U prosincu 2022. godine usvojene Izmjene i dopune UPU naselja Nova Vas (UPU 3) i UPU Centra na vodene sportove Ronki (UPU 22) za područje „Istralandia“.

Ostale ključne točke ostvarenja mjere realizirati će se sukladno rokovima provedbe mjere koji su definirani u Provedbenom programu Općine.

- Mjera Komunalno gospodarstvo i održavanje površina

Zaključak o ostvarenom napretku:

Odrađene su sljedeće aktivnosti:

- održavanje javnih površina: 30.150 m²
- održavanje zelenih površina: 31.000 m²
- održavanje nerazvrstanih cesta (redovno održavanje): 56 km.

Ostale ključne točke ostvarenja mjere realizirati će se sukladno rokovima provedbe mjere koji su definirani u Provedbenom programu Općine, a sve u svrhu učinkovitog održavanja i uređenja javnih, zelenih i cestovnih površina, za što kvalitetnije upravljanje javnim površinama i za boljitak života građana.

- Mjera Upravljanje općinskom imovinom

Zaključak o ostvarenom napretku:

Pokrenute su aktivnosti kojima će se postići određene ključne točke ostvarenja mjere, koje će se realizirati sukladno rokovima provedbe mjere koji su definirani u Provedbenom programu Općine, za efikasno upravljanje objektima, postrojenjima, zemljištem i zgradama u vlasništvu Općine Brtonigla-Verteneglio.

- Mjera Promet i uređenje javnih prometnica

Zaključak o ostvarenom napretku:

Uređenje ulica u naseljima:

- Izvedeni radovi u ulici u naselju Karigador na dijelu k. č. br. 515, 519/3 i 533/2 sve k.o. Novigrad u obuhvatu od 392 m².

Uređenje parkirnih površina:

- U tijeku je izvođenje radova na uređenju javnog parkirališta u Mlinskoj ulici u naselju Brtonigla, na dijelu k. č. br. 494 zgr, 939/3, 493 zgr i 939/1 sve k.o. Brtonigla u obuhvatu od 680 m².

Ostale ključne točke ostvarenja mjere realizirati će se sukladno rokovima provedbe mjere koji su definirani u Provedbenom programu Općine, u svrhu poboljšanja i održavanja postojećih te izgradnje i asfaltiranja novih javnih prometnica, kojima će se osigurati adekvatna infrastrukturna opremljenost u naseljima i kojima će se poticati održiva mobilnost.

IV. PREPORUKE ZA UNAPREĐENJE ODRŽIVOG RAZVOJA U PROSTORU S PRIJEDLOGOM PRIORITETNIH AKTIVNOSTI

4.1. POTREBE, MOGUĆNOSTI I OGRANIČENJA DALJNJEG ODRŽIVOG RAZVOJA U PROSTORU OPĆINE BRTONIGLA-VERTENEGLIO OBZIROM NA OKOLNOSTI, SEKTORSKA OPTEREĆENJA I IZAZOVE

Podaci o demografskim kretanjima u Općini Brtonigla-Verteneglio u posljednjem desetljeću, prema Popisu stanovništva 2021. ukazuju na dvojak trend, depopulaciju centralnog općinskog naselja i rast broja stalnih stanovnika u ostalim, manjim naseljima. Trend je za detaljniju provjeru, iako korespondira sa postotkom depopulacije cijele Istarske županije.

Takva situacija kao prioritet nameće stvaranje uvjeta za ostanak i doseljavanje što većeg broja mladog/novog stanovništva na područje Općine. Sukladno tome Općina poduzima mjere na lokalnoj razini, u jačanju koncentracije poduzetništva, čiji potencijali još uvijek nisu iskorišteni u punoj mjeri.

Realizacijom gospodarske zone Štrpe, koja je u toku, otvoriti će se mogućnosti za privlačenje kapitala na područje Općine i otvaranje novih radnih mjesta.

Sa aspekta planiranja održive zajednice, potrebno je u većoj mjeri objedinjavati mjesta življenja sa mjestima rada, školovanja, upražnjavanja slobodnih aktivnosti, trgovine i servisa. Da bi se isto postiglo, potrebno je ponovo promisliti i revidirati raspored planiranih namjena zemljišta i prostora.

4.2. OCJENA POTREBE IZRADE NOVIH I /ILI IZMJENE I DOPUNEPOSTOJEĆIH PROSTORNIH PLANOVA NA RAZINI OPĆINE

Prijedlog i razlozi izrade, odnosno izmjena i dopuna dokumenata prostornog uređenja na lokalnoj razini

Za područje Općine Brtonigla-Verteneglio na snazi je PPUO Brtonigla, koji kao glavni razvojni dokument treba biti ponovno promišljen i izmijenjen. Vezano na nove statističke podatke za naselja Općine potrebno je procijeniti realnost uočenih trendova demografskih promjena i redefinirati naselja u tom smislu, uz primjenu politike stimulacije koncentriranja stanovništva na području općinskih naselja.

Od posljednje izmjene i dopune PPUO Brtonigla 2017.g. odredbe Prostornog plana Istarske županije i Zakona o prostornom uređenju su doživjele određene interpretacije i reinterpretacije koje imaju ili mogu imati posljedice po općinske planove, pa je i radi međusobnog usklađivanja potrebno korigirati PPUO i eventualno neke planove užeg područja.

4.3. PRIJEDLOG AKTIVNOSTI ZA UNAPRJEĐENJE ODRŽIVOG RAZVOJA UPROSTORU

Provedbenim programom Općine Brtonigla-Verteneglio za razdoblje 2021. - 2025. definirane su razvojne potrebe i u isto vrijeme prepoznati razvojni potencijali za razvoj na području Općine u programskom periodu, te su u nastavku određeni i razvojni prioriteti.

RAZVOJNI IZAZOVI / POTREBE	RAZVOJNI POTENCIJALI
1. Gospodarstvo i poljoprivreda	
<ul style="list-style-type: none"> - suzbijanje posljedica pandemije - minimizirati posljedice globalne gospodarske krize - klimatske promjene i gubitak bioraznolikosti - ulaganja u istraživanje, razvoj i inovacije - riješiti problem korištenja poljoprivrednog zemljišta - poticanje mjera kojima će se ublažiti problem šteta u poljoprivrednim nasadima - poticati smanjenje potrošnje pesticida i otrova - priprema projekta poljoprivrednog navodnjavanja - pronalaženje vanjskih izvora financiranja za daljnji rast Poduzetničke zone - razvoj i provedba poticajnih programa za poduzetnike 	<ul style="list-style-type: none"> - postojeća poljoprivredna proizvodnja - udruživanje poljoprivrednika radi bolje promidžbe i plasmana proizvoda - u pripremi izgradnja sustava poljoprivrednog navodnjavanja - promicanje ekološke poljoprivrede - uskoro će se aktivirati Poduzetnička zona Štrpe - razvoj malih obrta - velika zainteresiranost domaćih i stranih poduzetnika - potencijal dugoročnog rasta gospodarstva
2. Turizam	
<ul style="list-style-type: none"> - očuvanje prirodne i kulturne baštine za razvoj kulturnog turizma - produženje pred i post sezone - razvoj i uređenje obale u Karigadoru - prihod ispred turističkog prometa - sustavna integracija i razvoj poljoprivrede i turizma - turistička aktivacija i uređenje ukupnog prostora - podizanje smještajnog kapaciteta i promjena smještajne strukture - izgradnja prepoznatljivosti - Izgradnja Centra istarskih okusa i vinske tradicije - razvoj sportsko-rekreativnog turizma 	<ul style="list-style-type: none"> - povoljan geostrateški položaj - relativno čist okoliš, ugodna klima, specifičnost što se na području nalaze 4 zemlje - blizina mora, raznolikost područja - bogata kulturna i povijesna baština - sigurnost - tipična eno-gastronomija, autohtoni proizvodi - visokokvalitetne turističke strukture - visokokvalitetni lokalni proizvodi - dvojezično područje
3. Predškolski i obrazovni sustavi	
<ul style="list-style-type: none"> - provođenje predškolskih programa - podrška osnovnoškolskim programima - izgradnja sportske dvorane za školske učenike i za potrebe vrtičke djece kojom će se riješiti nedostatak prostora za sportske aktivnosti 	<ul style="list-style-type: none"> - stručno osoblje uključeno u programe predškolskog obrazovanja - dograđena i opremljena zgrada dječjeg vrtića koja omogućava daljnji razvoj obrazovnih programa - uključivanje dječjeg vrtića u EU projekte
4. Komunalna infrastruktura i gospodarenje okolišem	
<ul style="list-style-type: none"> - poboljšanje dotrajale infrastrukture i gradnja novih sustava - adekvatno održavanje postojećih infrastrukturnih sustava - pronalazak rješenja protiv devastacije okoliša - izgradnja novih parkirnih mjesta u sklopu najposjećenijih lokacija - izgradnja sportske infrastrukture - valorizacija starogradske jezgre 	<ul style="list-style-type: none"> - uspostavljen sustav gospodarenja otpadom - u tijeku je realizacija projekta navodnjavanja - riješena prostorno-planska dokumentacija za daljnji razvoj naselja - nastavak modernizacije javne rasvjete

<ul style="list-style-type: none"> - uređenje naselja za boljitak života građana i turističke atrakcije - poticanje održivog korištenja resursa 	
5. Život građana i osjetljivih skupina društva	
<ul style="list-style-type: none"> - uključiv gospodarski rast kako bi se podigao životni standard i stvorili uvjeti za što kvalitetniji život za sve građane - povećanje produktivnosti i potencijala za rast - mali broj stanovnika - demografski izazov (negativni demografski trendovi) 	<ul style="list-style-type: none"> - očuvanje kvalitete života - gospodarski razvoj i poboljšanje kvalitete života - socijalna isključenost i društvena kohezija
6. Lokalna uprava	
<ul style="list-style-type: none"> - daljnje ulaganje u digitalizaciju poslovanja - unaprjeđenje kvalitete pruženih javnih usluga na lokalnoj razini - redovito usavršavanje i stjecanje obrazovanja - uvođenje eko-pametnih rješenja 	<ul style="list-style-type: none"> - transparentna lokalna uprava - suradnja sa susjednim općinama - učinkovitost općinske uprave

Popis prioriteta

1. Jačanje gospodarstva i poljoprivrede

- Učinkovito prostorno-plansko planiranje te priprema projekata i elaborata za realizaciju općinskih projekata; izrada potrebnih izvještaja i ishodovanje potrebnih certifikata.
- Daljnji razvoj poljoprivrede i gospodarstva na općinskom području, za bolju promidžbu i plasman visokokvalitetnih proizvoda.

2. Razvoj ruralnog turizma

- Uređenje općinskih objekata za poboljšanje izgleda i funkcionalnosti naselja na općinskom području.
- Valorizacija spomenika i objekata posebne kulturne vrijednosti te unaprjeđenje lokalnih manifestacija radi povećavanja turističke atrakcije, u svrhu razvoja konkurentnijeg i inovativnog gospodarstva, uz valorizaciju nacionalnih manjina i povećanje ulaganja svih relevantnih dionika u razvoj kulturnog turizma.
- Unaprjeđenje sportskih i rekreativnih aktivnosti na području Općine, uz osiguranje adekvatnih sportskih objekata i struktura, radi promicanja zdravlja i aktivnog života i povećanje ulaganja svih relevantnih dionika u razvoj sportsko-rekreativne turističke infrastrukture.

3. Razvoj i modernizacija predškolskih i obrazovnih sustava

- Poboljšanje i unaprjeđenje objekata u kojima se odvijaju odgojne i osnovnoškolske aktivnosti, potpora studentima i odličnim učenicima sa općinskog područja, pripremne aktivnosti za izgradnju sportske dvorane kojom će se riješiti nedostatak prostora za odvijanje sportskih aktivnosti.

- Omogućavanje odvijanje predškolske aktivnosti na općinskom području, osiguravajući maksimalni standard za izvršenje predškolske djelatnosti i uz poštivanje prava talijanske nacionalne manjine, kako bi se svoj djeci sa općinskog područja omogućio zdrav i kvalitetan razvoj.

4. Poboljšanje komunalne infrastrukture i pametno gospodarenje okolišem

- Unaprjeđenje objekata i uređaja komunalne infrastrukture, modernizacija kanalizacijskog sustava i sustava javne rasvjete, uređenje zelenih površina, pripremne aktivnosti za sustav poljoprivrednog navodnjavanja, uređenje i izgradnja struktura koje su važne za razvoj Općine, uz primjenu važnih mjera za zaštitu okoliša.
- Moderna i efikasna provedba aktivnosti za zaštitu okoliša, uz provođenje inicijativa kojima će se postići efikasno gospodarenje otpadom, efikasna njega napuštenih životinja i adekvatna zaštita prirodnih resursa.
- Poboljšanje i održavanje postojećih te izgradnja i asfaltiranje novih javnih prometnica, kojima će se osigurati adekvatna infrastrukturna opremljenost u naseljima i kojima će se poticati održiva mobilnost.

5. Poboljšanje života građana i položaja osjetljivih skupina društva

- Učinkovito održavanje i uređenje javnih, zelenih i cestovnih površina, za što kvalitetnije upravljanje javnim površinama i za boljitak života građana.
- Izravna pomoć obiteljima i pojedincima koji se nalaze u nepovoljnom položaju, kao i udrugama sa ciljevima iz oblasti socijalne skrbi.
- Poboljšanje zdravlja građana sa područja Općine Brtonigla-Verteneglio i osiguranje uvjeta za njihovo bolničko liječenje.
- Osiguranje boljih uvjeta za mlade obitelji kroz program rješavanja stambenog pitanja i poticanje demografske revitalizacije na općinskom području.

6. Transparentna, digitalizirana i učinkovita lokalna uprava

- Efikasno upravljanje objektima, postrojenjima, zemljištem i zgradama u vlasništvu Općine Brtonigla-Verteneglio.
- Podupiranje rada Javne vatrogasne postrojbe i Područne vatrogasne zajednice te praćenje i provođenje sustava zaštite i spašavanja, za siguran i stabilan razvoj Općine.
- Učinkovito upravljanje kreditima i otplata zaduženja kojima su realizirane važne investicije na općinskom području.
- Efikasno provođenje administrativnih djelatnosti od strane stručnih i educiranih djelatnika, kao i pomoću vanjskih suradnika, uz maksimalnu transparentnost i visoki stupanj digitalizacije poslovanja.
- Efikasno provođenje djelatnosti javne uprave i administracije, uz održavanje međuopćinske, međuregionalne i međunarodne suradnje.

PLANIRANI PROJEKTI:

NAZIV PROJEKTA	IZNOS	OPIS / CILJEVI / OČEKIVANI REZULTATI	PARTNERI	RAZDOBLJE
UREĐENJE I OPREMANJE PLAŽE U KARIGADORU (ADAPTACIJA ZA INVALIDE)	1.027.575,00 HRK	Predmetni zahtav nalazi se u naselju Karigador u Općini Brtonigla. Obuhvaća uređenje okvorno 80 m morske obale na dijelu postojeće plaže koja je smještena uz Kameni mul na južnom dijelu naselja. Obuhvat plaže koji je planiran za uređenje rasprostire se na otprilike 1200 m ² . Nalazi se na dijelu katastarske čestice 1944/449; na dijelu k.č. 2693; na dijelu k.č. 1944/154; na dijelu k.č. 1944/446; te se dio nalazi na području Jadranskog mora. Zbog nedovoljne funkcionalnosti i narušenog izgleda, otvara se potreba za promišljanjem uređenja zadanog obuhvata u skladu s potrebama osoba s invaliditetom i smanjene pokretljivosti te za unaprijeđenjem vizualno-estetske slike prostora.	-	
REKONSTRUKCIJA ZGRADE I PRENAMJENA U KULTURNI CENTAR ALEKSANDAR RUKAVINA	343.796,94 HRK	Rekonstrukcijom zgrade i prenamjenom u Kulturni centar Aleksandar Rukavina postići će se sljedeći ciljevi: 1. Poboľšanje infrastrukture koja je namijenjena kulturi, čime će se poticati uvođenje novih kulturnih i društvenih sadržaja; 2. Povećanje atraktivnosti naselja Brtonigla-Verteneglio, poboljšanje životnih uvjeta na području Općine Brtonigla-Verteneglio i na području djelovanja LAG-a Sjeverna Istra te stvaranje preduvjeta za uvođenje novih aktivnosti, čime će se neizravno utjecati na daljnji gospodarski razvoj naselja, Općine i LAG područja; 3. Promicanje društvene uključenosti, kroz realizaciju infrastrukture na ruralnom području koja će biti namijenjena javnoj upotrebi i koja će biti dostupna različitim pojedincima i interesnim skupinama. Očekivani rezultati: 1. Rekonstruirana zgrada i otvaranje Kulturnog centra „Aleksandar Rukavina“, koji će osim stalnog postava akademskog kipara A. Rukavina služiti za organizaciju raznih kulturnih evenata i za odvijanje društvenih događaja i manifestacija (mjerljivi indikatori: 1 rekonstruirana zgrada, ukupno neto površine 148,60 m ²); 2. Povećana atraktivnost naselja Brtonigla-Verteneglio, poboljšani životni uvjeti na području Općine i na području djelovanja LAG-a Sjeverna Istra, stvoreni preduvjeti za uvođenje novih aktivnosti kojim će se utjecati na daljnji gospodarski razvoj naselja, Općine i LAG područja zbog kreiranja novog sadržaja (mjerljivi indikator: 1 rekonstruirana zgrada i uređen okoliš na atraktivnoj lokaciji u samom centru naselja); 3. Potaknuta društvena uključenost na ruralnom području, zahvaljujući realiziranoj infrastrukturi koja će biti namijenjena javnoj upotrebi i koja će biti dostupna različitim pojedincima i interesnim skupinama; projekt će doprinijeti smanjivanju negativnih demografskih trendova, a novonastali kulturni centar poticati će mlade da se aktivno bave kulturom i društvenim djelatnostima (mjerljivi indikator: osnovan Kulturni centar Aleksandar Rukavina).	-	01.2023. – 02.2024.
ZAŠTITA POTOKA ŠKRLINE	Studija procjene prirodnih potencijala za proglašenje potoka Škrline zaštićenim područjem prirode. Iznos: 108.750,00 kn	Na području Općine Brtonigla-Verteneglio, između naselja Brtonigla i Nove Vasi nalazi se mjesto jedinstvene ljepote: potok Škrline. Potok je okružen jedinstvenom florom i faunom te je karakterističan po tome što teče na glinenom i kršovitom terenu. Ambijent nije nikad dovoljno istražen, ali vidljivo je da se bitno razlikuje od okolnih krajobrazna i da se radi o jedinstvenoj prirodnoj mikro lokaciji. Općina Brtonigla-Verteneglio utvrdila je da je potrebno što prije pokrenuti postupak analize područja, kako bi se ovo jedinstveno netaknuto područje zaštitilo, kako bi se istražila biološka raznolikost lokalnog područja i kako bi se spriječilo onečišćenje lokaliteta. Dodatno, organizirala bi se akcija čišćenja potoka u suradnji sa volonterima i članovima lokalne zajednice, kojom bi se postigao dupli cilj eliminiranja otpada koji se nalazi duž potoka, a ujedno bi se članovi lokalne zajednice putem akcije uključili u daljnji postupak zaštite potoka i prirode koja ga okružuje. Ovim će se projektom detaljno analizirati prirodni potencijali i pokrenuti postupak valorizacije potoka Škrline, što će biti preduvjet za pokretanje postupka proglašenja potoka i okolnog područja zaštićenim područjem prirode. U sklopu projekta, predviđena je realizacije sljedećih aktivnosti: 1. Izrada Studije procjena prirodnih potencijala za proglašenje potoka Škrline zaštićenim područjem prirode, 2. Akcija čišćenja potoka Škrline, u suradnji sa volonterima i članovima lokalne zajednice. Projektom će se postići sljedeći rezultati: - Područje kroz koje teče potok Škrline detaljno će se analizirati, istražiti će se obilježja područja (geografski položaj, geološke i geomorfološke značajke, klimatološke značajke, hidrološke i hidrogeološke značajke, krajobrazne značajke, bioraznolikost, kulturna baština, korištenje prostora, itd.), - Pokrenuti će se postupak zaštite i valorizacije netaknutog područja jedinstvene ljepote, - Riješiti će se problem onečišćenja lokaliteta, - Uključiti će se volonteri i članovi lokalne zajednice, čime će se postići dugoročni efekt zaštite potoka i prirode koja ga okružuje. Izravni korisnici koji će beneficirati od krajnjih rezultata realizacije projekta su svi stanovnici Općine Brtonigla-Verteneglio, kojih je prema neslužbenim podacima iz zadnjeg Popisa stanovništva 1.523. Realizacijom projekta valorizirati će se mjesto jedinstvene ljepote na području Općine Brtonigla-Verteneglio, čime će se turistički i pejzažni sadržaji na području Općine znatno obogatiti i proširiti. Također će uslijed zaštite prirodne vrijednosti i valorizacije potoka Škrline, projektom izravno ili neizravno beneficirati i posjetitelji koji na ovom području povremeno borave ili posjete ugostiteljske objekte naselja Brtonigla-Verteneglio (u prosjeku 70.000 osoba godišnje), kao i ugostiteljski objekti. Za realizaciju aktivnosti čišćenja potoka Škrline izravno će biti uključeno 50-ak volontera i članova lokalne zajednice, koji će se upoznati sa pravilnim načinom provođenja takvih akcija i za kojih se može realno očekivati da će slične aktivnosti provoditi i dalje u budućnosti.		

<p>GOOD LOCAL SEAFOOD FOR A UNIQUE GASTRONOMIC EXPERIENCE AND A HEALTHY CHILDHOOD</p>	<p>249.594,15 HRK</p>	<p>Općina Brtonigla-Verteneglio, Dječji vrtić Kalimero – Scuola dell’infanzia Calimero i Turistička zajednica Općine Brtonigla će realizacijom projekta »Good Seafood«, kroz provedbu zajedničkih aktivnosti, povećati prepoznatljivost vrsta lokalnih riba, valorizirati i promovirati tipične lokalne recepte sa autohtonim vrstama ribe, uključiti autohtone riblje vrste u lokalnu gastronomsku ponudu, pripremiti prikladnu prezentaciju djelatnosti ribarenja i ribarstvene baštine na području FLAG-a i povećati konzumaciju ribe i drugih morskih organizama pri Dječjem vrtiću »Kalimero«. U sklopu projekta će tijekom 12 mjeseci biti realizirani višejezični promotivni i edukativni materijali sa lokalnim ribljim receptima, organizirati će se manifestacija »More na stol«, realizirati će se promotivni i edukativni video spor »Dan s ribarom«, organizirati će se radionica kuhara »Recepti sa autohtonim ribama«, uvoditi će se dodatni riblji meni u jelovnik Dječjeg vrtića, nabaviti će se oprema za adekvatno skladištenje ribe pri samom vrtiću te će se vrtićka djeca voditi na edukativni izlet u Aquarium Pula.</p> <p>Dugoročna svrha prijavljenog projekta je jačanje svijesti građana Općine Brtonigla-Verteneglio o važnosti konzumacije lokalnih vrsta riba, upoznavati žitelje i posjetitelje sa tradicionalnim kulinarskim receptima sa ovoga podneblja, kako bi se potakla potrošnja lokalne ribe i drugih morskih organizama. Kako bi se postigla naprijed navedena svrha, odabrane su određene edukativne i promotivne aktivnosti kojima se mogu efikasno postići zacrtani ciljevi edukacije stanovništva i promocije lokalnih ribarskih proizvoda.</p> <p>Projekt će pozitivno utjecati na FLAG područje zbog povećanog broja educiranih osoba oko pitanja važnosti konzumacije ribe, kao i zbog efekata koji će postići promocijom lokalnih ribljih specijaliteta na bazi ribe.</p> <p>Projektom je predviđeno da će edukacijske aktivnosti biti usmjerene prema djeci vrtićke dobi, roditeljima vrtićke djece i odgojiteljima, kao i drugog osoblja dječjeg vrtića, dok će promotivne aktivnosti ciljati sve posjetitelje Općine Brtonigla-Verteneglio, ali i loklano stanovništvo.</p> <p>Specifični ciljevi projekta: SC 1 – Povećanje prepoznatljivosti vrsta riba na području FLAG-a te valorizacija i turistička promocija tipičnih lokalnih recepata za pripremu autohtonih vrsta ribe, radi povećanja njihove konzumacije SC 2 – Promocija konzumacije autohtonih ribljih vrsta u lokalnim restoranima i knoiba uz uključivanje istih u lokalnu gastronomsku ponudu SC 3 – Upoznavanje lokalnog stanovništva i vanjskih posjetitelja s djelatnošću ribarenja i s ribarstvenom baštinom na području FLAG-a SC 4 – Povećanje konzumacije ribe i drugih morskih organizama pri Dječjem vrtiću »Kalimero«</p>	<p>Dječji vrtić Kalimero – Scuola dell’infanzia Calimero i Turistička zajednica Općine Brtonigla</p>	<p>01.09.2021. - 31.08.2022.</p>
<p>SINERGIJA PLAVOG I ZELENOG KARIGADORA ZA PREZENTACIJU RIBARSKE TRADICIJE</p>	<p>856.439,75 HRK</p>	<p>Realizacijom projekta KARIGAD(M)OR(E), Općina Brtonigla-Verteneglio i Turistička zajednica Općine Brtonigla će kroz jednogodišnju provedbu zajedničkih aktivnosti, u naselju Karigador realizirati dodatne sadržaje za promociju ribarske tradicije, istražiti bogatu ribarsku baštinu i ribarsku tradiciju Općine i FLAG područja te će iste valorizirati kroz uređenje tematskog parka i tematske staze, uz višejezičnu prezentaciju sadržaja. Unutar parka postaviti će se edukativni info punktovi kojima će se prezentirati ribarska tradicija te će se na zasebnim gredicama zasaditi mediteransko bilje koje se koristi u pripremi lokalnih ribljih specijaliteta. Projektom će se osigurati prostor okupljanja za buduće edukativne i kulturne aktivnosti koje će biti vezane za ribarstvo i ribarsku tradiciju. U novouređenom tematskom parku u Karigadoru planira se održavanje edukativne aktivnosti i dječje priredbe na temu ribarstva. Projektom će se zadovoljiti dugogodišnja potreba za dodatnim sadržajima i za ojačanom atraktivnošću destinacije te će se stanovnici Općine i FLAG područja, vanjski posjetitelji i svi ostali krajnji korisnici upoznati sa bogatom lokalnom ribarskom tradicijom i senzibilizirati oko važne teme zaštite okoliša i važnosti očuvanja bioraznolikosti.</p> <p>Dugoročna svrha projekta: očuvanje ribarske tradicije, kroz realizaciju dodatnih sadržaja, istraživanje i promociju bogate ribarstvene baštine Općine Brtonigla-Verteneglio i FLAG područja. Svrha realizacije projektnih aktivnosti je povećanje razine prepoznatljivosti i atraktivnosti lokalne turističke destinacije i ribarske tradicije, čime će se pozitivno utjecati na produženje turističke sezone i na povećanje konzumacije ribljih specijaliteta budući će vanjski posjetitelji destinaciju percipirati kao ribarsko područje; turistička valorizacija ribarstva stvarati će dodatne prilike za lokalne ugostitelje i ribare. Svrha je da se realizacijom tematske staze promovira ribarstvo i ribarstvena baština, s posebnim naglaskom na temu zaštite okoliša i važnosti očuvanja bioraznolikosti i da se realizira prostor okupljanja za buduće edukativne i kulturne aktivnosti koje će biti vezane za ribarstvo i ribarsku tradiciju, u neposrednoj blizini mora, a kojima će se osigurati i daljnje, dugoročno provođenje takve vrste aktivnosti, kojima će se ribarstvena tradicija promovirati i prenijeti novim generacijama.</p> <p>Specifični ciljevi projekta: SC 1 - Razvoj dodatnog sadržaja na FLAG području kojim će se osigurati diversifikacija ponude i turistička valorizacija parka koji se nalazi u neposrednoj blizini plaže u Karigadoru; SC 2 – Istraživanje i promicanje lokalne ribarske baštine i ribarske tradicije u svrhu jačanja prepoznatljivosti Karigadora i šireg FLAG područja; SC 3 – Realizacija adekvatnog prostora za održavanje tradicionalnih manifestacija na temu ribarstva u neposrednoj blizini mora; SC 4 – Edukacija o lokalnoj ribarskoj baštini s posebnim naglaskom na temu zaštite okoliša i važnosti očuvanja bioraznolikosti te prenošenje znanja budućim generacijama.</p>	<p>Turistička zajednica Općine Brtonigla</p>	<p>01.01.2022. - 31.12.2022.</p>
<p>IZGRADNJA NOGOMETNOG IGRALIŠTA U NASELJU BRTONIGLA</p>	<p>648.890,68 HRK s PDV-om</p>	<p>Očekivani rezultati i mjerljivi indikatori - Izgradnja nogometnog igrališta ukupne površine od 1185,00 m2 (uključujući ogradne zidove), dimenzija 20,0 x 40,0 m - Realizacija i opremanje nogometnog igrališta kojeg će koristiti lokalne sportske udruge, lokalno stanovništvo i vanjski posjetitelji: najmanje 40 djece u dobi od 6 do 18 godina godišnje (članovi Nogometnog kluba Brtonigla – Nova Vas), najmanje 50 osoba sa područja Općine Brtonigla – Verteneglio (lokalno stanovništvo) godišnje, najmanje 40 vanjskih posjetitelja godišnje. - Zaštita okoliša: smanjenje transporta do drugih gradova i nekoristenje herbicida i ostalih štetnih kemijskih supstancija, budući da će se igralište opremiti umjetnom travom.</p> <p>OPĆI CILJ: Unapređenje i poboljšanje sportske infrastrukture na području Općine Brtonigla – Verteneglio.</p>		

		<p>SPECIFIČAN CILJ: povećanje kapaciteta sportske infrastrukture na području Općine Brtonigla – Verteneglio, izgradnja nogometnog terena u naselju Brtonigla – Verteneglio, povećanje sportske infrastrukture koja je namijenjena budućim generacijama sa područja Općine Brtonigla – Verteneglio, poticanje mladih da se bave sportom, stvaranje uvjeta za to da se lokalno stanovništvo bavi sportom, povećanje zaštite okoliša uslijed smanjenja transporta do drugih gradova i zbog nekorištenja herbicida i ostalih štetnih kemijskih supstanci.</p> <p>CILJANE SKUPINE: Djeca sa područja Općine Brtonigla - Verteneglio u životnoj dobi od 6. do 18. godine, koja su članovi Nogometnog kluba Brtonigla – Nova Vas (najmanje 40 osoba godišnje); lokalno stanovništvo koje se bavi nogometom ili nekim drugim oblikom rekreativnog sporta koji se može prakticirati na nogometnom terenu (najmanje 50 osoba godišnje); vanjski posjetitelji, odnosno igrači koji će koristiti nogometno igralište za vrijeme manifestacija i natjecanja (najmanje 40 osoba godišnje).</p> <p>KRAJNJI KORISNICI: Budući naraštaji djece sa područja Općine Brtonigla – Verteneglio, odnosno sadašnji i budući članovi Nogometnog kluba Brtonigla – Nova Vas; građani Općine Brtonigla – Verteneglio koji će imati na raspolaganju sportsku građevinu za rekreativne aktivnosti i za okupljanje; turisti i posjetitelji Brtonigle, koji će prilikom njihovog boravka moći koristiti novonastalu sportsku građevinu; predškolska i osnovnoškolska djeca sa brtoniglskih područnih odjeljenja, koji će tu obavljati nastavne fizičke aktivnosti; Općina Brtonigla - Verteneglio kojoj će se kroz realizaciju projekta omogućiti znatno poboljšanje sportske infrastrukture i podizanje standarda sportskih građevina.</p>		
CENTAR ISTARSKIH OKUSA I VINSKE TRADICIJE	<p>1. IV. ETAPA RADOVA NA REKONSTRUKCIJI , DOGRADNJI I NADOGRADNJI POSTOJEĆE ZGRADE SVEUKUPNO s PDV-om: 522.194,19 kn</p> <p>2. RESTAURACIJA INDUSTRIJSKOG POSTROJENJA MLINA U BRTONIGLI (procjena) SVEUKUPNO s PDV-om: 303.890,00 kn</p> <p>3. IZRADA PROJEKTNE DOKUMENTACIJE ZA DIZAJN I OSMIŠLJAVANJE UNUTARNJIH PROSTORIJA ZGRADE SVEUKUPNO s PDV-om: 310.000 kn</p> <p>4. OSMIŠLJAVANJE I REALIZACIJA TRAJNE IZLOŽBE ARHEOLOŠKIH NALAZIŠTA SVEUKUPNO s PDV-om: 300.000 kn</p> <p>5. UREDENJE I OPREMANJE INTERIJERA ZGRADE SVEUKUPNO s PDV-om: 3.688.959,17 kn</p> <p>6. EDUKATIVNO-ZABAVNE AKTIVNOSTI SVEUKUPNO s PDV-om: 365.750,00 kn</p> <p>Sveukupni iznos potrebnih sredstava s PDV-om: 5.490.793,36 kuna (cca. 732.000,00 €)</p>	<p>ŠTO JE NAPRAVLJENO</p> <p>Povodom ukazane potrebe za rekonstrukcijom postojeće građevine mlina, pristupilo se izradi projektne dokumentacije za rekonstrukciju postojeće građevine na k.č.zgr. 80/5, zgr. 397 i dijelu 940/2 sve k.o. Brtonigla u predjelu povijesne jezgre naselja Brtonigla. Ukupna bruto razvijena izgrađena površina građevine iznosi 1160,09 m². Zahvatom su obuhvaćena sanacija i adaptacija postojeće kamene građevine. Postojeći nosivi zidovi kao i postojeća drvena krovna konstrukcija su se zadržali, a na nju je izgrađena nova međukatna konstrukcija sa svim potrebnim slojevima izolacija. Ujedno su predviđene sve potrebne instalacije elektrike, vode, kanalizacije, grijanja i hlađenja.</p> <p>Počevši od 2009. godine dovršena je I. faza radova. Radovi su se sastojali od pripremnih radova demontaže, odvoza i uskladištenja starih strojeva i opreme mlina za omogućavanje početka građevinsko obrtničkih radova. Nastavljeno je sa rušenjem i sanacijom postojećih dotrajalih konstrukcija objekta sa izvedbom radova na dogradnji objekta te izgradnjom zasebnog objekta namijenjenog ugostiteljstvu u atrijskom dijelu zgrade. Unutar objekta izvedeni su slojevi podova i unutrašnje žbuke te djelomično i podne obloge kao i prva faza svih instalacija. 2010. godine obnovljena su pročelja te je zgrada zatvorena vanjskom stolarijom. Tijekom realizacije II. faze radova, 2011. godine, prostorije vinoteke koja se nalazi u prizemlju zgrade dovršena je u cijelosti, uređeni su i opremljeni uredi u kojima su smještene Turistička zajednica Općine Brtonigla i Agencija za Razvoj Općine Brtonigla, uređeno je parkiralište uz samu gradu te je vanjski atrij isto tako uređen.</p> <p>Ministarstvo mora, prometa i veza iz programa Europske banke za investicije pod nazivom »Integralni razvoj lokalnih zajednica – EIB II« uspjelo je dobiti 2,8 milijuna kuna za rekonstrukciju starog mlina, dok je Istarska županija Općini Brtonigla dodijelila pola milijuna kuna za realizaciju navedenog projekta. Budući da je prema načinu i karakteristikama gradnje zgrada vrednovana kao energetski učinkovita dobiveno je financiranje sa strane Fonda za zaštitu okoliša i energetske učinkovitosti u visini od 551.982,00 kn. Od Ministarstva turizma 2009. godine dobiveno je 20.000,00 kuna dok je isto ministarstvo u 2010. godini za taj projekt izdvojilo 30.000,00 kuna. Međunarodnim projektom SEENET pod pokroviteljstvom Talijanskog Ministarstva vanjskih poslova, dobiveno je više od 21.000 Eura za realizaciju vinoteke koja se nalazi u prizemlju iste zgrade.</p> <p>Općina Brtonigla je do kraja 2010. godine uložila sveukupno 3.532.085,38 kuna, tijekom 2011. godina uloženo je 334.000,00 kuna, dok je tijekom 2012. godine uloženo tek 9.000,00 zbog slabog ostvarenja Proračuna uslijed recesije koja je pogodila Općinu. 2014. je godine Ministarstvo kulture RH dodijelilo općini 100.000,00 kuna, u obliku potpore za realizaciju III. etape radova, kada je sveukupno u zgradu, sa vlastitim sufinanciranjem uloženo 163.293,75 kn sa PDV-om. 2014. godine također je izvršena prva faze konzervacije-restauracije industrijskog postrojenja mlina u Brtonigli, pomoću dodijeljenim sredstvima Turističke zajednice Istarske županije (25.000,00 kuna) i sufinanciranjem Općine Brtonigla i TZ-a Općine Brtonigla (25.000,00 kuna). Tijekom 2019. godine realizirano je dosta radova iz IV. etape radova - sveukupno investirano 392.373,49 kuna, a Ministarstvo turizma RH sufinanciralo je 156.949,49 kn.</p> <p>ŠTO ĆE SE NAPRAVITI</p> <p>Za dovršetak projekta i za stavljanje u funkciju Centra Istarskih Okusa i Stalne izložbe vinske tradicije, potrebno je realizirati sljedeća koraka:</p> <ul style="list-style-type: none"> •Dovršetak IV. etape radova na rekonstrukciji, dogradnji i nadogradnji postojeće zgrade; •Konzervacija-restauracija industrijskog postrojenja mlina; •Projektne dokumentacija za koncept i osmišljavanje unutarnjih prostorija. U sklopu zgrade Centra Istarskih Okusa i Stalne izložbe vinske tradicije organizirati će se stalni postav kojim će se „pričati priča“ o poljoprivredi i posebice o vinogradarstvu i vinarstvu. Vina i gastronomski proizvodi iz Istre staviti će se na prvom planu i promovirati. U sklopu kušaonice organizirati će se mala kuhinja za dovršavanje jednostavnije hrane koja se služi uz vina i koja će se koristiti u ilustriranju principa sljubljivanja hrane i vina. U sklopu zgrade organizirati će se također i prodavaonica u kojoj će se prodavati lokalni proizvodi i istarski eno-gastronomski suvenir. •Osmišljavanje i realizacija centra okusa Istre – izložbeni prostori, eno-gastro kutak za evente i manifestacije te butik sa proizvodima. •Osmišljavanje i realizacija trajne izložbe arheoloških nalazišta koji su nađeni na području Općine Brtonigla. •Osmišljavanje i provedba aranžman paketa za doživljavanje okusa Istre: vodeni izleti po vinskih cestama i cestama maslinovog ulja, manifestacije i razni eventi tijekom kojih će se gostima nuditi razni doživljaji i prezentirati stari istarski zanati i gastro priče putem interpretatore (u suradnji sa Istra Inspirit). 		2008 -

		<ul style="list-style-type: none"> Edukacije i radionice za obrtnike, za voditelje restorana te za sve ostale ugostiteljske djelatnike o najsuvremenijim trendovima u području eno-gastronomije, uz poseban osvrt na valorizaciju i promociju lokalnih proizvoda i na sljublivanje vina i hrane. Organizacija raznih degustacija vina, ulja, rakija kao i drugih istarskih autohtonih proizvoda koje će voditi obučeni somellieri ili profesionalci ili renomirani domaći i inozemni vinari. 		
ARHEOLOŠKI PARK SANTI QUARANTA	<p>Procijenjena vrijednost projekta: 32.278.753,60 kn, odnosno 4.303.833,00 €.</p> <p>1. Arheološka istraživanja (knjiga 1): 9.628.825,00 kn.</p> <p>2. Kaštel Sv. Juraj - priprema terena, potrebni podzidi, ugradnja željezničkih pragova kao stepenica, drvene ograde, uređenje platoa odmorišta, postava opreme i provlačenje elektro kabla s postavom rasvjete sjevernog zida i crkve, putokazi info table (knjiga 2): 2.302.500,00 kn sa PDV-om.</p> <p>3. Ukupna konstruktivna sanacija Kaštela Sv. Jurja (knjiga 3): 7.151.271,25 kn sa PDV-om.</p> <p>4. Prilaz Špilji Sv. Juraj - priprema terena, potrebni podzidi, ugradnja željezničkih pragova kao stepenica, drvene ograde, uređenje platoa odmorišta, postava opreme i provlačenje elektro kabla uz stazu do špilje (knjiga 4): 796.875,00 sa PDV-om.</p> <p>5. Turistički punkt, čija ukupna ploština podne površine građevine iznosi 790,00 m² (knjiga 5): 8.423.856,25 kn sa PDV-om.</p> <p>6. Izgradnja nerazvrstane ceste Sv. Juraj sa potrebnom infrastrukturom: 3.975.426,10 kn.</p>	<p>MJESTO ODVIJANJA PROJEKTA</p> <p>Projekt će se odvijati na području Općine Brtonigla, u Istarskoj županiji, na sljedećim lokacijama:</p> <ol style="list-style-type: none"> Pećina kod Sv. Jurja iznad doline Rijeke Mirne prema selu Srbani, južno od Nove Vasi na dio k.č.br. 1805/19 k.o. Nova Vas. Kaštel Sv. Jurja (Castel S. Giorgio, Santi Quaranta) kod Nove Vasi, sagrađen na k.č. zgr. 254, dio k.č.br. dio 1805/2, 1805/3, dio 1805/4, sve k.o. Nova Vas. <p>Katastarske čestice koje su obuhvat područja, zaštićene su arheološke lokacije koje prema Registru kulturnih dobara Republike Hrvatske imaju sljedeće oznake:</p> <ul style="list-style-type: none"> - Kaštel sv. Jurja (Castel S. Giorgio, Santi Quaranta), oznaka nepokretnog kulturnog dobra: Z-608; - Arheološko nalazište Pećina kod kaštela sv. Jurja, oznaka nepokretnog kulturnog dobra: Z-599. <p>Vlasništvo zemljišta: Republika Hrvatska.</p> <p>Zemljište je dodijeljeno Općini Brtonigla na desetogodišnje korištenje Odlukom Agencije za Upravljanje Državnom Imovinom KLASA: 361-03/11-02/40, URBROJ: 360-5110/03-2013-19 od 10.07.2013. godine.</p> <ol style="list-style-type: none"> Turistički punkt izgraditi će se na: k.č. 1797/5 i 1797/13, sve K.O. Nova Vas. Vlasništvo zemljišta: Republika Hrvatska. Nisu još riješeni imovinsko-pravni odnosi. <p>SVEUKUPNO DO SADA INVESTIRANO: 415.625,00 kuna.</p> <ol style="list-style-type: none"> sa Uredom ovlaštene arhitekture Jadranke Drempetić iz Poreča sklopljen je Ugovor o izradi projektne dokumentacije za projekt „Arheološki park Santi Quaranta“ KLASA: 612-08/14-80/01, URBROJ: 2105/04-02-16-16 od 18.01.2016. godine. Iznos sa PDV-om 208.750,00 kn. Sa poduzećem VEKTRA d.o.o. iz Varaždina, sklopljen je Ugovor o izradi arhitektonskog snimka kaštela Sv. Juraj u sklopu projekta „Arheološki park Santi Quaranta“. Iznos sa PDV-om 86.875,00 kn kn. Sa poduzećem AMBIJENTI d.o.o. iz Čakovca sklopljen je Ugovor o čišćenju vegetacije na lokaciji planiranog Arheološkog parka Santi Quaranta. Iznos sa PDV-om 120.000,00 kn. <p>Dokumentacija koju posjeduje Općina Brtonigla, potrebna za provedbu projekta</p> <ul style="list-style-type: none"> - Elaborat Arheološkog Muzeja Istre o valorizaciji kulturnih spomenika Općine Brtonigla (Autori: dr. sc. Kristina Mihovilić, Željko Ujčić, Darko Komšo, god.: 2009.); - Idejno rješenje za rekonstrukciju nerazvrstane ceste Sv. Juraj sa izgradnjom parkirališta za potrebe arheološkog lokaliteta Sv. Juraj (koji se mora revidirati i uskladiti sa zakonskim promjenama); - Indikativna procjena troškova za izgradnju prilazne ceste i za infrastrukturu u sklopu iste; - Odluka Agencije za upravljanje državnom imovinom KLASA: 361-03/11-02/40, UR.BROJ: 360-5110/03-2013-19 od 10. srpnja 2013. godine kojom se Općini Brtonigla dodjeljuju na privremeno korištenje nekretnine u vlasništvu RH na kojima se nalaze arheološki lokaliteti pećina Sv. Juraj i kaštel Sv. Juraj (10 godina). - neslužbene kopije ZK izvatka nekretnina na kojima će se izgraditi prilazne ceste; - Izvod Jedinственog upravnog odjela Općine Brtonigla KLASA: 350-02/13-20/14, UR.BROJ: 2105/04-04-13-1 od 15.03.2013. godine; - Kulturološka studija općine Brtonigla 1996 (N. Bolšec Ferri, M. Bradanović, R. Cigui, N. Novak, A. Matešić); - Studija valorizacije i prezentacije arheoloških lokaliteta Općine Brtonigla (Autori: Marko Uhač i Jugo Jakovčić, god.: 2005.); - Strateške smjernice i Akcijski plan razvoja turizma Općine Brtonigla Instituta za turizam, studeni 2010. Godine; - Program Ukupnog Razvoja - Strategija lokalnog razvoja Općine Brtonigla (2014.); - Geodetska podloga arheoloških lokaliteta Mataija d.o.o. koja je korištena za traženje dodjelu zemljišta (2012.); - Arhitektonski snimak kaštela Sv. Juraj (geodetska mjera i 3D lasersko skeniranje kaštela Sv. Juraj + arhitektonski snimak postojećeg stanja - tlocrti, pogledi, presjeci + ortofoto snimak zidova) izrađen od VEKTRA d.o.o., Branka Vodnika 4/B, Varaždin; - Izjava o partnerstvu Arheološkog Muzeja Istre, Ur.broj: 863 od 08.09.2014. godine. - Konzervatorska podloga (kaštel i špilja) s izvješćem o sondiranju terena unutar kaštela. Autor: mag. arheologije Josip Višnjić, broj projekta: 2390/1-JV-16 (knjiga 1); - Projektna dokumentacija za sanaciju KAŠTELA Sv. Juraj -arhitektonski projekt. Autor: Ured ovlaštene arhitekture mr.sc. Jadranka Drempetić, d.i.a., broj projekta: 07/2016 (knjiga 2); - Projektna dokumentacija za sanaciju KAŠTELA Sv. Juraj -građevinski projekt. Autor: CON-TEC d.o.o. Pula, Zoran Šušlić, d.i.g., broj projekta: 2415-16-G (knjiga 3); - Projektna dokumentacija za obilazak špilje Sv. Juraj -arhitektonski projekt. Autor: Ured ovlaštene arhitekture - mr.sc. Jadranka Drempetić, d.i.a., broj projekta: 7A/2016 (knjiga 4); - Idejni projekt za „Turistički punkt“ u funkciji arheološkog parka - arhitektonski projekt. Autor: Ured ovlaštene arhitekture - mr.sc. Jadranka Drempetić, d.i.a., broj projekta: 06/2016 (knjiga 5). 	Arheološki Muzej Istre	

		<p>Dokumentacija koju je potrebno napraviti (za koju su zatražene informativne ponude):</p> <ul style="list-style-type: none"> - Analiza upravljanja lokalitetom Arheološki park Santi Quaranta. Cijena: 35.000,00 + PDV, prema informativnoj ponudi T&MC d.o.o. iz Zagreba, Amruševa 19, od 29.07.2016. godine. - Idejni projekt za rekonstrukciju cestovne infrastrukture sa oborinskom odvodnjom te instalacijama vodovodne mreže, niskog napona, TK instalacije i javne rasvjete za postojeću prometnicu na k.č.br. 2412 k.o. Nova Vas, u dužini trase od 1,1 km od asf. ceste Serbani do arh. lokaliteta Sv. Juraj. Cijena: 20.000,00 kuna bez PDV-a. - Glavni projekt cestovne infrastrukture sa oborinskom odvodnjom te instalacijama vodovodne mreže, niskog napona, TK instalacije i javne rasvjete za postojeću prometnicu na k.č.br. 2412 k.o. Nova Vas, u dužini trase od 1,1 km od asf. ceste Serbani do arh. lokaliteta Sv. Juraj. Cijena: 30.000,00 kuna bez PDV-a. - Izvedbeni projekt cestovne infrastrukture sa oborinskom odvodnjom te instalacijama vodovodne mreže, niskog napona, TK instalacije, javne rasvjete te troškovnicima za postojeću prometnicu na k.č.br. 2412 k.o. Nova Vas, u dužini trase od 1,1 km od asf. ceste Serbani do arh. lokaliteta Sv. Juraj. Cijena: 38.000,00 kuna bez PDV-a. - Studija izvodljivosti (feasibility study) i analiza troškova i koristi (cost-benefit analysis). Cijena s PDV-om: 100.000,00 kn, prema ponudi Moneo savjetovanje d.o.o. iz Zagreba, Rudeška cesta 238, od 20.07.2016., broj ponude: 2016-07-03. <p>Sveukupni iznos potrebnih sredstava za projektnu dokumentaciju: 253.750,00 kuna (sa PDV-om)*</p> <p>*Radi se o indikativnoj procjeni, koja je izrađena na temelju informativnih i neobveznih ponuda, i u kojoj nije uključena cijena izrade glavnih i izvedbenih projekata za planiranu građevinu (turistički punkt)!</p> <p>SAŽETAK PROJEKTA</p> <p>Projektom valorizirati će se i zaštititi prirodni i kulturni resursi teritorija Općine Brtonigla koji su od posebnog kulturnog značaja za cijelu regiju. Radi se o revaloriziranju i revitaliziranju arheoloških nalazišta, koja su dokumentirana, zaštićena i registrirana od strane Ministarstva kulture RH. Izabrani lokaliteti nisu jedini koji se nalaze na području Općine Brtonigle, ali temeljni su za poznavanje kulturne prošlosti područja današnje Općine Brtonigla, kao i same Istre.</p> <p>U cilju osposobljavanja za turističko-izletničke i edukativno-istraživačke posjete, kaštel i pećina Sv. Jurja bi se prostorno valorizirali i osmislili kao zaseban arheološki park: Arheološki park Santi Quaranta. Projektom bi se navedeni arheološki lokaliteti približili posjetiteljima i adekvatno zaštitili. Kroz projekt prezentirati će se lokalni enogastronomski proizvodi, produžiti će se turistička sezona, povećati će se broj dolaska i noćenja, poboljšati će se turistička infrastruktura na području općine te će se potaknuti daljnja povijesno-kulturna istraživanja i valorizacija ostalih arheoloških lokaliteta. Ovaj projekt može u budućnosti postati model po kojime bi se pristupilo i ostalim lokalitetima Brtonigle, ali i šire regije.</p>		
--	--	--	--	--

V. IZVORI I BIBLIOGRAFIJA

- Zakon o prostornom uređenju (NN 153/13, 65/17, 114/18, 39/19, 98/19);
- Zakon o prostornom uređenju i gradnji (NN 76/07, 38/09, 55/11, 90/11, 50/12.);
- Zakon o područjima posebne državne skrbi (NN 86/08, 57/11, 51/13, 148/13., 76/14, 147/14, 18/15, 106/18.);
- Zakon o regionalnom razvoju Republike Hrvatske (NN 147/14, 118/18.);
- Pravilnik o sadržaju i obveznim prostornim pokazateljima izvješća o stanju u prostoru (NN br.48/14, 19/15.);
- Odluka o razvrstavanju javnih cesta (NN 41/22.);
- Odluka o razvrstavanju jedinica lokalne i područne (regionalne) samouprave prema stupnju razvijenosti (NN br. 132/17.);
- Uredba o ekološkoj mreži (NN 124/13, 105/15);
- Strategija prostornog uređenja republike Hrvatske (NN 106/17);
- Program prostornog uređenja Republike Hrvatske (NN br. 50/99., 84/13.);
- Izvješće o stanju u prostoru Republike Hrvatske za razdoblje 2013.-2019. (NN 105/21.);

- Izvješće o stanju u prostoru Istarske županije 2013. — 2016., Zavod za prostorno uređenje Istarske županije 2017.;
- Prostorni plan Istarske županije
- Popis stanovništva, domaćinstava, stanova i poljoprivrednih gospodarstava 1991, DZS, Zagreb,
- Popis stanovništva, kućanstava i stanova 2001. DZS, Zagreb,
- Popis stanovništva, kućanstava i stanova 2011., DZS, Zagreb
- Popis stanovništva, kućanstava i stanova 2021., DZS, Zagreb
- Površine županija, gradova i općina u Republici Hrvatskoj, Državna geodetska uprava, Zagreb, 08. travanj 2002;
- Zaštićena područja Hrvatske /Ekološka mreža RH/, Baza podataka Državnog zavodaza zaštitu prirode, <http://www.bioportal.hr/gis/>;
- Središnji registar prostornih jedinica, Državna geodetska uprava;
- Prostorni plan uređenja Općine Brtonigla-Verteneglio
- Plan gospodarenja otpadom na području Općine Brtonigla-Verteneglio
- Provedbeni program Općine Brtonigla-Verteneglio za razdoblje 2021. - 2025.

Za potrebe izrade ovog Izvješća svoje podatke su dostavili:

1. Državni zavod za zaštitu prirode
2. Ministarstvo graditeljstva i prostornoga uređenja, Uprava za inspekcijske poslove
3. Plinacro d.o.o. Zagreb
4. Hrvatska agencija za poštu i elektroničke komunikacije
5. Hrvatske ceste, Zagreb
6. Bina Istra d.d.
7. Županijska uprava za ceste Istarske županije, Pazin
8. Istarski vodovod d.o.o. Buzet
9. Upravni odjel za prostorno uređenje i gradnju, Odsjek za prostorno uređenje i gradnju Buje
10. Jedinstveni upravni odjel Općine Brtonigla-Verteneglio
11. Turistička zajednica Općine Brtonigla-Verteneglio
12. Dječji vrtić i jaslice „Kalimero“
13. Osnovna škola „Edmondo de Amicis“



Na temelju članka 17. stavka 1. Zakona o sustavu civilne zaštite (Narodne novine broj 82/15,118/18,31/20) i čl. 47. Statuta Općine Brtonigla - Verteneglio (Službene novine Općine Brtonigle - Verteneglio broj br. 03/18, 03/21 i 07/21-Proč.tekst) Općinsko vijeće Općine Brtonigla-Verteneglio, na svojoj 14. sjednici održanoj dana 27. veljače 2023. godine donosi

ZAKLJUČAK

o prihvatanju Izvješća o stanju sustava civilne zaštite Općine Brtonigla-Verteneglio za 2022. godinu

Članak 1.

Općinsko vijeće Općine Brtonigla - Verteneglio prihvaća Izvješće o stanju sustava civilne zaštite na području Općine Brtonigla-Verteneglio za 2022. godinu.

Članak 2.

Izvješće o stanju sustava civilne zaštite na području Općine Brtonigla-Verteneglio za 2022. godinu čini sastavni dio ovog Zaključka.

Članak 3.

Ovaj Zaključak stupa na snagu osmog dana od dana objave u Službenim novinama Općine Brtonigla-Verteneglio.

KLASA: 240-01/23-06/01

URBROJ:2163-13-04/05-23-14

Brtonigla-Verteneglio, 27. veljače 2023.godine

Predsjednik
Općinskog vijeća
Općine Brtonigla – Verteneglio
Željko Ružić v.r.



REPUBLIKA HRVATSKA - REPUBBLICA DI CROAZIA
ISTARSKA ŽUPANIJA - REGIONE ISTRIANA
Općina Brtonigla - Verteneglio
OPĆINSKO VIJEĆE - CONSIGLIO COMUNALE
52474 Brtonigla – Verteneglio, Trg Sv. Zenona / Piazza S. Zenone 1
Tel. & Fax: +385 (0)52 774-174
E-mail: info@brtonigla-verteneglio.hr
www.brtonigla-verteneglio.hr

KLASA: 240-01/23-06/01
URBROJ:2163-13-04/05-23-11
Brtonigla - Verteneglio, 16. veljače 2023.godine

GODIŠNJA ANALIZA STANJA SUSTAVA CIVILNE ZAŠTITE
NA PODRUČJU OPĆINE BRTONIGLA-VERTENEGLIO ZA
2022. GODINU

Sadržaj

Uvod.....	5.
1.Procjena rizika od velikih nesreća za područje Općine Brtonigla- Verteneglio i Plan djelovanja civilne zaštite.....	6.
2.Stožer civilne zaštite....	6.
3. Operativne snage sustava civilne zaštite.....	7.
3.1. Vatrogastvo	7.
3.2. Gradsko društvo Crvenog križa Buje.....	10.
3.3. HGSS stanica Istra.....	15.
4.Služba civilne zaštite VZIŽ	19.
5. Pravne osobe od značaja za sustav civilne zaštite.....	19.
6. Nastavni Zavod za javno zdravstvo IŽ.....	20.
7. Nastavni Zavod za hitnu medicinu IŽ.....	20.
8. „6. MAJ d.o.o.“ Umag.....	25.
9. Istarski Vodovod Buzet.....	25.
10. Udruge, klubovi i organizacije u sustavu civilne zaštite.....	27.
10.1. Lovačko društvo „LEPUS“.....	28.
11. Zaključak	28.

UVOD

Prvog kolovoza 2015. godine stupio je na snagu Zakon o sustavu Civilne zaštite (NN 82/15, 118/18, 31/20 i 20/21) kojim je sustav zaštite i spašavanja u RH uređen kao sustav Civilne zaštite, a čime se ne samo formalno, već i suštinski mijenjaju određeni oblici i sadržaji u provedbi mjera i aktivnosti radi spašavanja ljudskih života, materijalnih dobara i okoliša u velikim nesrećama ili katastrofama.

Jedna od osnovnih novina Zakona o sustavu CZ je jasnije propisivanje nadležnosti sudionika i operativnih snaga u sustavu Civilne zaštite po pitanjima značajnim za integriranje svih djelatnosti snaga, tijela i općenito jačanje sposobnosti cjelokupnog sustava za djelovanje u velikim nesrećama i katastrofama. Ovim su Zakonom preciznije i drugačije uređene zadaće i odgovornosti Jedinica lokalne i područne (regionalne) samouprave u pripremi, organizaciji i provedbi mjera Civilne zaštite, a izvršene su i određene promjene u smislu kompatibilnosti sa zakonodavstvom i standardima EU.

Temeljem članka 17. stavak 1. Zakona o sustavu civilne zaštite („Narodne novine“ broj 82/15.) predstavnička tijela jedinica lokalne i područne (regionalne) samouprave u ostvarivanju prava i obveza u području sustava civilne zaštite, razmatraju stanje sustava civilne zaštite, donose smjernice za organizaciju i razvoj sustava civilne zaštite na svom području proračunu osiguravaju sredstva namijenjena za financiranje sustava civilne zaštite u narednoj godini, te obavljaju i druge poslove iz sustava civilne zaštite utvrđene zakonom.

Donošenjem Zakona o sustavu Civilne zaštite (NN 82/15, 118/18, 31/20 i 20/21)), uređuje se sustav i djelovanje civilne zaštite; prava i obveze tijela državne uprave, jedinica lokalne i područne (regionalne) samouprave, pravnih i fizičkih osoba; osposobljavanje za potrebe sustava civilne zaštite; financiranje civilne zaštite; upravni i inspekcijski nadzor nad provedbom ovog Zakona i druga pitanja važna za sustav civilne zaštite.

Civilna zaštita je sustav organiziranja sudionika, operativnih snaga i građana za ostvarivanje zaštite i spašavanja ljudi, životinja, materijalnih i kulturnih dobara i okoliša u velikim nesrećama i katastrofama i otklanjanja posljedica terorizma i ratnih razaranja. Civilna zaštita je od javnog interesa za Republiku Hrvatsku i za sigurnost Republike Hrvatske.

Sudionici u sustavu civilne zaštite temeljem čl. 8. predmetnog zakona su :

- Vlada Republike Hrvatske
- MUP, kao središnje tijelo državne uprave nadležno za poslove civilne zaštite
- tijela državne uprave i druga državna tijela
- Oružane snage Republike Hrvatske i policija
- Jedinice lokalne i područne (regionalne) samouprave

Općina Brtonigla - Verteneglio (dalje u tekstu: Općina), u okviru svojih prava i obveza utvrđenih zakonom, uređuje, planira, organizira i provedi zaštitu i spašavanje u sustavu civilne zaštite na svom području odgovornosti.

1. PROCJENA RIZIKA OD VELIKIH NESREĆA ZA PODRUČJE OPĆINE BRTONIGLA I PLAN DJELOVANJA CIVILNE ZAŠTITE

Procjena rizika od velikih nesreća predstavlja temeljni dokument kojim se utvrđuje realna razina opasnosti, ali i procjenjuju stvarne mogućnosti adekvatnog odgovora na sanaciji stanja dovođenje života i rada stanovništva u normalno stanje. Procjena je stoga temeljni dokument na osnovu kojeg se definiraju potrebne snage i sredstva, ali i izrađuje plan civilne zaštite u cjelini.

Sukladno odredbama Zakona, odredbama Pravilnika o smjernicama za izradu procjene rizika od katastrofa i velikih nesreća za područje Republike Hrvatske i jedinica lokalne i područne (regionalne) samouprave („Narodne novine“ br.65/16) i Smjernicama za izradu procjene rizika za područje Istarske županije (donesenim od Župana Istarske županije dana 3. veljače 2017. godine, Klasa:810-03/17-01/01, Urbroj:2163/1-01/8-17-3), Općina pristupila je izradi Procjene rizika od velikih nesreća (u daljnjem tekstu Procjena). Sukladno članku 2. Pravilnika o smjernicama za izradu procjene rizika od katastrofa i velikih nesreća za područje Republike Hrvatske i jedinica lokalne i područne (regionalne) samouprave, procjena rizika od velikih nesreća polazni je dokument za donošenje planskih dokumenata na području civilne zaštite i provođenje zadaća definiranih Zakonom o sustavu civilne zaštite. a utvrđuje se realna razina opasnosti, ali i procjenjuju stvarne mogućnosti adekvatnog odgovora na sanaciji stanja i dovođenje života i rada stanovništva u normalno stanje, a definiraju se i potrebne snage i sredstva.

Procjena rizika i Odluka o imenovanju pravnih osoba od interesa za Općinu predložiti će se po završetku izmjena Općinskom vijeću na usvajanje , a Načelnik je donio Plan djelovanja civilne zaštite za Općinu kao i ostale dokumente usklađene sa Zakonom i podzakonskim propisima.

2. STOŽER CIVILNE ZAŠTITE

Odredbama članka 24.Zakona o sustavu civilne zaštite („Narodne novine“ broj 82/15) i članka 6. i 8. Pravilnika o sastavu Stožera, načinu rada te uvjetima za imenovanje načelnika, zamjenika načelnika i članova Stožera civilne zaštite („Narodne novine“ broj 126/19), utvrđena je obaveza ustrojavanja Stožera civilne zaštite u svim jedinicama lokalne samouprave na razini Republike Hrvatske.

Stožer civilne zaštite Općine je stručno, operativno i koordinativno tijelo koje pruža stručnu pomoć i priprema akcije zaštite i spašavanja kojima rukovodi Načelnik Stožera.

Održana je koordinacija Stožera Grada Novigrada - Cittanova, Buja - Buie, Umaga – Umago i Općina Brtonigla -Verteneglio, Oprtalj - Portole i Grožnjan - Grisignana temeljem Programa aktivnosti Vlade RH u pripremi za ljetnu požarnu sezonu.

3. OPERATIVNE SNAGE SUSTAVA CIVILNE ZAŠTITE

3.1. VATROGASTVO

JVP Umag za protekli period pored redovitog održavanja tehnike, opreme i osobne opreme, svakodnevno je održavala operativno – taktičke vježbe u skladu sa Planom i

programom obuke i nastave sa svojim djelatnicima a sve pod vodstvom zamjenika zapovjednika.

U planu preventivne djelatnosti, svim djelatnicima je organizirano radno – operativni posjet Aluflexpack d.o.o. Umag i Plavoj laguni Umag a sa djelatnicima hotela Sipar izvedena je taktičko-operativna vježba, sa ciljem upoznavanja istih i njihovom tehnologijom rada, kao i manipulativnim putovima unutar organizacija i rasporedom hidrantske mreže kao i uvježbavanje za zajedničko gašenje kod mogućeg požara ili akcidenta.

U kampu Borozija pružena je logistička pomoć povodom ronilačkih aktivnosti "Čišćenje bez granica - Međunarodna dječja ronilačka eko patrola 2022" te u Umagu u okviru projekta (A)MARE, "Pogled u plavo" 2022.

U Karlovcu su djelatnici JVP Umag sudjelovali na stručnom usavršavanju u sklopu međunarodnog projekta "VATROGASCI U PODIZANJU PRIPRAVNOSTI I SVIJESTI U PODRUČJU PROMETNE SIGURNOSTI" gdje su osim teoretske nastave održane i zajedničke vježbe.

U ovom periodu JVP Umag imala je 1059 intervencija na području svog djelovanja te ispomoć u drugoj državi (R. Sloveniji) i na području Istarske županije. Od toga su:

- Požari otvorenog prostora: 56, opožareno ukupno 86,2Ha
- Požari stambenih objekata: 27
- Požari radnih strojeva: 3
- Požari privatnih radnji: 5
- Požari prometnih sredstava: 10
- Ostali požari i intervencije: 167
- Tehničke intervencije u prometu: 11
- Ostale tehničke intervencije (piljenje grana, ispumpavanje, oslobađanje prometnica, spašavanje i ostalo): 780

Intervencije po mjesecima:

I mj.	II mj.	III mj.	IV mj.	V mj.	VI mj.	VII mj.	VIII mj.	IX mj.	X mj.	XI mj.	XII mj.
27	38	51	36	65	93	285	228	100	74	38	24

U sezonu smo ušli spremni i sa odrađenim svim servisima na vozilima i njihovim nadogradnjama.

Iz priloženog vidljivo je ogromno povećanje broja požara otvorenog prostora i opožarene površine. Ova je požarna sezona bila izrazito sušna i vjetrovita što je i rezultiralo velikim brojem požara i opožarene površine kao i pozivanje zračnih snaga. Nadalje, mnogi su požari zahvaljujući pravovremenim dojavama građana i motrilicama šumarije (Hrvatskih šuma) pogašeni u ranoj fazi te nije bili potrebe za angažiranjem dodatnih snaga.

Konstantan je i dalje veliki broj požara na objektima, što stambenim što industrijskim te u prometu kao i raznih tehničkih intervencija ali obzirom da je u porastu razvoj industrije, obrtništva, ugostiteljstva kao i veći broj dolazaka turista možemo reći da je broj proporcionalan.

Na intervencijama utrošeno je: 1 374 512 l vode, 72 kg praha, 950 l pjnila i odrađeno 6500 sati rada.

U 2022. godini izdali smo 3286 Odobrenja za loženje vatre na otvorenom prostoru što je približno isti broj kao i prethodnih godina.

1. Značajnije intervencije na području JVP Umaga 2022.:

Siječanj:

- 08.01. - požar stambenog objekta, Grožnjan;
- 11.01. – požar osobnog vozila, Novigrad;
- 27.01. – tri istovremena požara otvorenog prostora , Buje;
- 28.01. – požar stambenog objekta, Kršete, Buje
- 29.01.- požar stambenog objekta, Antonci, Grožnjan;

Veljača:

- 05.02. - prometna nezgoda, Most Mirna, Brtonigla;
- 06.02. – potraga za nestalom osobom, Buje;

Ožujak:

- 03.03. – požar pomoćnog objekta, M.n.Krasu, Umag;
- 05.03. – veći požar otvorenog prostora, Krasica, Buje;
- 15.03. - požar kombi vozila, Buje;
- 20.03. - veći požar otvorenog prostora, Benčani, Oprtalj;
- 20.03. -veći požar otvorenog prostora, Istarske toplice, Oprtalj;
- 26.03. – požar stambenog objekta, Rožac, Umag;
- 27.03. – požar hotela, Novigrad;
- 29.03. – prometna nezgoda, Istarski Y, Brtonigla;

Travanj:

- 09.04. - požar stambenog objekta, Umag;
- 19.04.- požar osobnog vozila, Finida, Umag;

Svibanj:

- 07.05. – tehnička intervencija-curenje plina, Murine, Umag;
- 10.05. – požar osobnog vozila, Istarski Y, Brtonigla;
- 16.05. - požar osobnog vozila, Umag;
- 27.05. - požar osobnog vozila, Buje;

Lipanj:

- 04.06. – požar pomoćnog objekta, Vilanija, Umag;
- 07.06. – prometna nezgoda, Kovri, Brtonigla;
- 08.06. – tehnička intervencija na vozilu- spašavanje djeteta, Umag;
- 16.06. - požar osobnog vozila, Umag;
- 29.06. - prometna nezgoda, Ponte Porton, Grožnjan;

Srpanj:

- 01.07. - veći požar otvorenog prostoraPaolija, Novigrad;
- 03.07. - požar trgovine, Novigrad;
- 04.07. – požar plovila, Novigrad;
- 04.07. – požar radnog stroja, Donja Gomila, Buje;
- 06.07. – potraga za nestalom osobom, Umag;
- 07.07. - veći požar otvorenog prostora, Bracanija, Brtonigla;
- 07.07. - veći požar otvorenog prostora, Paolija- Antenal-St. Roželo, Novigrad (tri dana);
- 07.07. – požar plina, Karigador, Brtonigla ;

- 18.07. – tehnička intervencija-curenje plina, Umag ;
- 18.07. – prometna nezgoda, Kršete, Buje;
- 20.07. - veći požar otvorenog prostora- ispomoć u R. Sloveniji (četiri dana);
- 24.07. - veći požar otvorenog prostora-pomoć kanadera, Katoro, Umag (dva dana) ;
- 24.07. – prometna nezgoda, Plovanija, Buje ;
- 27.07. - veći požar otvorenog prostora-ispomoć, Buzet;
- 27.07. - veći požar otvorenog prostora, Livade, Oprtalj;
- 28.07. - veći požar otvorenog prostora, Mavretići, Oprtalj;
- 28.07. - veći požar otvorenog prostora-ispomoć, Buzet;
- 31.07. – prometna nezgoda, Ungarija, Umag;

Kolovoz:

- 08.08. - veći požar otvorenog prostora, Livade, Oprtalj;
- 08.08. - veći požar otvorenog prostora, Sv. Jelena, Oprtalj;
- 09.08. – požar stambenog objekta, Kostanjica, Grožnjan;
- 13.08. - prometna nezgoda, Galići, Umag;
- 15.08. - tri istovremena požara otvorenog prostora, savudrija, Umag;
- 17.08. - veći požar otvorenog prostora požar, Štrika, Umag;
- 24.08. – požar stambenog objekta, Umag;
- 26.08. - veći požar otvorenog prostora, Kortina, Umag;
- 28.08. – požar ugostiteljskog objekta, Katoro, Umag;

Rujan:

- 11.09. - veći požar otvorenog prostora, Livade, Oprtalj;
- 11.09. - požar ugostiteljskog objekta, Novigrad;
- 21.09. – požar pomoćnih objekata i raznih vozila, Savudrija, Umag;
- 29.09. – poplava-ispomoć, Butoniga, Buzet;
- 29.09. – požar turističkog objekta, Katoro, Umag;
- 29.09. - požar radnog stroja u marini, Novigrad;
- 30.09. - požar plovila u marini, Novigrad;

Listopad:

- 02.10. – požar stambenog objekta, Novigrad;
- 14.10. – požar ugostiteljskog objekta, Novigrad;
- 16.10. – požar plovila u marini, Novigrad;

Studenj:

- 04.11. – požar stambenog objekta, Brtonigla;
- 04.11. - požar stambenog objekta, Dajla, Novigrad;
- 13.11. – požar stambene zgrade, Umag;
- 22.11. – podizanje razine mora- poplavljeni objekti, Umag;

Prosinac:

- 21.12. – prometna nezgoda Markovac, Buje;
- 24. 12. – prometna nezgoda Šterna, Oprtalj;

2. Potrebe opremanja i razvoja:

- Kupnja malog navalnog vozila za gašenje požara u starogradskoj jezgri;

- Kupnja šumskog vozila za gašenje požara otvorenog prostora;
- Kupnja plovila za intervencije na moru.

3. Prijedlozi za poboljšanje sustava i zaključak o stanju spremnosti:

- Nastaviti konstantno ulaganje u sustav zaštite i spašavanja;
- Hrvatske šume obavezati o stalnom održavanju protupožarnih požarnih putova u šumskim kompleksima;
- Provoditi redovne kontrole o stanju prilaznih putova i prilaza u starogradskoj jezgri;
- Stalna edukacija pripadnika postrojbi i građana te provođenje združenih vježbi sa svim subjektima ključnim za zaštitu i spašavanje.
- Stanje spremnosti je na visokoj razini sa time što bi se na temelju novog Zakona o vatrogastvu i vatrogasnim planom redefinirao broj profesionalnih vatrogasaca kao i vozila i tehnike.

3.2 Gradsko društvo crvenog križa Buje (GDCK)

Ublažavanje ljudske patnje u kriznim situacijama je jedan od glavnih pokretača međunarodnog pokreta Crvenog križa i tema od posebnog značaja za Hrvatski Crveni križ. Ratovi, prirodne i tehničko-tehnološke katastrofe posebno pogađaju najosjetljivije dijelove stanovništva, a oporavak zna biti spor i dugotrajan. Hrvatski Crveni križ zato u svom djelovanju stavlja poseban naglasak na aktivnosti vezane za pripremu i djelovanje u kriznim situacijama te pomaganje pogođenim zajednicama u oporavku.

Temeljne zadaće Hrvatskog Crvenog križa su opremanje i osposobljavanje vlastitih operativnih snaga te edukacija stanovništva svih dobnih skupina. Redovitim edukacijama djelatnici i volonteri stječu specijalistička znanja i vještine za djelovanje u kriznim situacijama. Organizacijom projekata i programa usmjerenih lokalnoj zajednici nastojimo podići razinu pripremljenosti te ojačati otpornost stanovništva na krizne događaje.

Operativne snage Hrvatskog Crvenog križa su temeljna operativna snaga sustava civilne zaštite u velikim nesrećama i katastrofama. Okvir djelovanja operativnih snaga temelji se na Zakonu o sustavu civilne zaštite (NN 82/2015), Pravilniku o ustroju, pripremi i djelovanju Hrvatskog Crvenog križa u kriznim situacijama te ostalim relevantnim propisima. Operativne snage Hrvatskog Crvenog križa čine djelatnici i volonteri društava Crvenog križa organizirani u krizne stožere, interventne timove i timove podrške na lokalnoj, županijskoj i nacionalnoj razini. Hrvatski Crveni križ sudjeluje u aktivnostima vezanim uz krizne situacije, tijekom svih faza krize - od pripreme preko odgovora na kriznu situaciju i pomoći u oporavku po završetku krize.

Operativne snage Hrvatskog Crvenog križa također djeluju i u međunarodnim humanitarnim misijama kao potpora nacionalnim društvima u potrebi.

Sukladno Strategiji 2020-2030 Međunarodne federacije društava Crvenog križa i Crvenog polumjeseca, te prema unutrašnjem ustroju Hrvatskog Crvenog križa, Gradsko društvo Crvenog križa Buje (dalje u tekstu GDCK Buje) izvršavalo je zadaće vezane uz provođenje programske djelatnosti (Članak 3. Statuta GDCK Buje) iz područja zaštite i spašavanja. Pripremu za krizne situacije Hrvatski Crveni križ provodi aktivnostima koje doprinose spremnosti Operativnih snaga i građana na kriznu situaciju s ciljem ublažavanja posljedica krizne situacije na zdravlje, život i socijalnu sigurnost zajednice.

Priprema obuhvaća:

- osposobljavanje i uvježbavanje Operativnih snaga
- opremanje Operativnih snaga

- edukaciju stanovništva

PLANIRANJE

Kako obujam, vrstu te intenzitet kriznih situacija nije moguće precizno predvidjeti, tehnika scenario planiranja nam omogućuje da procijenimo kojim je znanjima i resursima na pojedinim područjima potrebno raspolagati kako bi se odgovarajuće reagiralo na vjerojatne krizne događaje.

Na temelju rezultata scenario planiranja i pravnog okvira za djelovanje GDCK Buje izradilo je Operativni plan te standardne operativne postupke, prilagođene posebnostima lokalnih zajednica. Krajem 2022. godine pokrenut je postupak izmjene Operativnog plana GDCK Buje te će isti biti proslijeđen svim JLS-ima kada bude usvojen na razini Skupštine GDCK Buje koji se očekuje u prvoj polovici 2023. godine.

OSPOSOBLJAVANJE

Hrvatski Crveni križ provodi kontinuiranu edukaciju svojih Operativnih snaga na svim razinama kako bi se osigurala njihova spremnost za djelovanje. Operativne snage Hrvatskog Crvenog križa čine krizni stožeri, interventni timovi i timovi podrške, koji u kriznoj situaciji provode specifične zadaće različitih razina zahtjevnosti. U 2022 godini pristupilo se daljnjem osposobljavanju članova Osnovne jedinice Gradskog Interventnog tima GDCK Buje (u nastavku OJIT) temeljem novog kataloga edukacija koji je stupio na snagu kao obligacija svim razinama organiziranosti Crvenog križa s 01.01.2019. godine te u skladu s time GDCK Buje nastavio je osposobljavanje kroz 2022. godinu. nove licence posjeduje novih 4 pripadnika OJIT-a. iz čega proizlazi kako u ovom trenutku GDCK Buje ima 13 osposobljenih i licenciranih članova OJIT-a.

SPECIFIČNI CILJEVI VEZANI UZ PROVOĐENJE PROGRAMA IZ PODRUČJA ZAŠTITE I SPAŠAVANJA ZA GDCK BUJE U PROTEKLOJ GODINI BILI SU:

- zagovaranje, kod nadležnih tijela ,a vezano uz unapređivanje učinkovitog sustava Civilne zaštite na području Bujštine (Buje, Umag, Novigrad, Brtonigla, Grožnjan i Oprtalj)
- jačanje spremnosti GDCK Buje za pravovremeni i odgovarajući odgovor na nesreće, oružane sukobe i druge izvanredne situacije
- jačanje spremnosti građana s naglaskom na njihovu samozaštitu i sigurnosne rizike;
- jačanje spremnosti volontera u slučaju njihovog aktiviranja u međunarodnim misijama u kriznim situacijama. (migrantska kriza)

U vezi sa gore navedenim ciljevima GDCK Buje je u protekloj godini izvršavalo neposredne zadaće

- aktivno sudjelovanje u radu stožera Civilne zaštite Gradova i Općina;
- ciljano edukacija stanovnika kroz specifične programa zdravstvenih javno preventivnih akcija, izrade letaka za građane, tečajeva prve pomoći i Službe traženja
- sudjelovanje u aktivnostima vezanim uz ublažavanje posljedica oružanog sukoba Ukrajina
- aktivnosti vezane uz izvanredne situaciju požara na području Istarske županije i susjednih zemalja
- aktivnosti vezane uz poslove pružanja podrške migrantima na području Istarske

županije

- aktivnosti vezane uz ublažavanje posljedica redukcije vode zbog dugotrajnog sušnog perioda

1. SUDJELOVANJE U RADU STOŽERA CIVILNE ZAŠTITE

Upućenim pozivima u 2022. godini GDCK Buje prisustvovalo je sastancima Stožera civilne zaštite Gradova i Općina Brtonigla, kao i aktivnog sudjelovanja u Stožerima IŽ kroz svoje predstavnike. Prema potrebi sudjelovao u svim zakazanim sjednicama gradskih i općinskih stožera CZ. Isto tako konstanto aktivno uključivanje vezano uz provedbu svih aktivnosti na području Istarske županije.

2. RAD NA EDUKACIJI I OPREMANJU ČLANOVA GIT-A

Za potrebe formiranja OJIT-a provedene su sve potrebne edukacije i vježbe

- kupljene nove uniforme za pripadnike OJIT-a (3 kompleta)

3. EDUKACIJA TIMOVA PRVE POMOĆI

U sklopu edukacije timova prve pomoći osposobljeni su i licencirani pripadnici timova i to međunarodnom licencom Basic life suport BLS-a za pripadnike 10 članova GDCK Buje.

- priprema za polaganje tečaja BLS-a osnovnog održavanja života

4. AKTIVNOSTI TIMOVA PRVE POMOĆI

A) Osiguranje manifestacija

- Osiguranje dana antifašističke borbe Buje – 24.06.22.
- Osiguranje Kestenijada Oprtalj 16.10.22.
- Osiguranje plivačkog natjecanja Novigrad – 24.09.22.
- Otvoreno prvenstvo u košarci Umag – 18-19.08.22.
- Osiguranje Sea Star festivala 2022 Umag – 26-29.05.22.
- Osiguranje prvenstva u odbojci Novigrad – 03.03.22.
- Osiguranje biciklističke utrke MTB Novigrad – 06.02.22.
- Osiguranje prvenstva Odbojka Buje 03.02.22.

5. EDUKACIJA STANOVNIŠTVA KROZ PROGRAME

- u sklopu obilježavanja Svjetskog dana prve pomoći provedena je anonimna online anketa usmjerena prema građanima s ciljem kreiranja što boljih programa u lokalnoj zajednici (više od 270 ispunjenih anketa)
- *NA INICIJATIVU GDCK BUJE NABAVLJENA AVD UREĐAJ ZA PODRUČJE OPĆINE GROŽNJAN-GRISGNANA*
- *U SKLOPU OBILJEŽAVANJA SVJETSKOG DANA OŽIVLJAVANJA ODRŽANA PREVENTIVNA AKCIJA U UMAGU*

6. VJEŽBE GRADSKOG INTERVENTNOG TIMA

- vježba Županijskog interventnog tima Pazin

7. PROBLEMI

- nepostojanje skladišta u kojem bi se držala oprema;
- nedovoljna financijska sredstva koja bi se koristila za djelatnost djelovanja u kriznim situacijama
- nedovoljno službenih vozila - posebno kombi vozilo potrebno za prijevoz volontera.

8. PODRŠKA MIGRANTIMA

Gdck Buje je u 2022. godini pružao podršku osobama u iregularnom statusu u suradnji s lokalnim policijskim postajama, graničnom policijom i PU Istarskom. Kroz čitavu 2022. godinu bilježio se pritisak takve vrste djelovanja. Naime GDCK Buje je ukupno evidentiralo zaključno s 31.12.2022. godine ukupno 249 osoba odnosno 39 puta kroz godinu interveniralo je na poziv policijskih službenika. Ukupna vrijednost izdane humanitarne pomoći u to razdoblju iznosi 7.056,81kn (936,59€).

9. KRIZA COVID-19

- aktivirano 12 volontera i 4 djelatnika na području svih JLS-a
- aktivirani volonterski timovi članovi OJIT-a za potrebe masovnog procjepljivanja protiv COVID-19
- dežurstva na masovnom procjepljivanju ukupno 2 puta (Sportska dvorana Umag)

10. KRIZA ORUŽANI SUKOB UKRAJINA

U razdoblju od veljače-prosinac kroz krizu oružanog sukoba u Ukrajini GDCK Buje odradilo je slijedeće poslove i aktivnosti:

- Pokrenut ured Službe traženja za prihvrat raseljenog stanovništva
- Konstantna komunikacija s Nacionalnim Uredom Službe traženja HCK
- Pokrenut Apel za prikupljanje humanitarne pomoći
- Pružanje psihosocijalne podrške za raseljeno stanovništvo
- Pružanje redovite humanitarne pomoći raseljenim osobama iz Ukrajine
- Organizirane edukativne radionice za djecu s područja Ukrajine
- Sudjelovanje i uključivanje djece iz Ukrajine u ljetni kamp Savudrija
- Obilazak raseljenih obitelji rješavanje privremenog smještaja
- Rješavanje ukopa preminule osobe sa područja Ukrajine
- Organiziranje tečaja hrvatskog jezika za raseljene osobe u suradnji s POU „Ante Babić“ Umag

U razdoblju veljača- prosinac GDCK Buje evidentirao je u sklopu Ureda Službe traženja ukupno 119 obitelji 254 osoba od čega 88 djece. U promatranom razdoblju 101 osoba primila je humanitarnu pomoć a ukupno je izdano 458 paketa humanitarne pomoći u vrijednosti od 54.851,00kn (7.279,98€).

11. STANJE OPREME NA DAN 31.12.2022.GODINE

R. broj	Naziv opreme	Komada	Potrebno
1.	Šator model 350 35m ²	1	3
2.	Šator obiteljski	2	5
3.	Šator za ekipu prve pomoći sa opremom	1	5
4.	Poljski kreveti tip economy	18	30
5.	Stolice plastične	7	20
6.	Metalne ljestve	2	2
7.	Stolovi	2	5
8.	Klupe	4	10
9.	Kanistri 20l	1	8
10.	Torba vreća za deke pax	6	4
11.	Deke	100	200
12.	Radiostanice	10	10
13.	Motorole	6	6
14.	Torbice PPP - BLS torba prof.	6	6
15.	Torbice PP	1	1
16.	Materijal opreme za PPP	2 box	2 box
17.	Torbe ruksaci	11	30
18.	Set alata	1	4
19.	Lopate za punjenje pijeska	4	50
20.	Nosila	2	4
21.	Spinalna daska	1	1
22.	Obuhvatna nosila	1	1
23.	Invalidska Kolica	2	-
24.	Prijenosno računalo	2	2
25.	Kacige (crvene vatrogasne)	10	20
26.	Kacige bijele prof. Mamut	10	10
27.	Inox posuđe za prijevoz gotove hrane 20l	2	6

3.3 HGSS stanice Istra

HGSS Stanica Istra kao jedna od operativnih snaga sustava Civilne zaštite je u izvještajnom razdoblju, na području svoje odgovornosti izvela 25 akcija spašavanja i intervencija a po dojavi ŽC 112 i HGSS-a bila je 7 puta u pripravnosti.

TABLICA: akcije, intervencije, aktivna pripravnost

R.B.	Datum	Tip	Mjesto	Dojavitelj
1	1.1.2022.	Spašavanje	Vaganski vrh	HGSS
2	6.2.2022.	Pripravnost	Buje	ŽC 112
3	29.3.2022.	Spašavanje	Paklenica	HGSS
4	18.4.2022.	Pripravnost	Grdo Selo	ŽC 112
5	24.4.2022.	Spašavanje	Učka	ŽC 112
6	9.5.2022.	Potruga	Kanfana	ŽC 112

7	14.5.2022.	Potruga	Žminj	ŽC 112
8	24.5.2022.	Spašavanje	Barbariga	ŽC 112
9	30.5.2022.	Potruga	Slunj	HGSS
10	4.6.2022.	Pripravnost	Vinkuran	ŽC 112
11	11.6.2022.	Pripravnost	Rovinj	ŽC 112
12	20.6.2022.	Spašavanje	Nugla	ŽC 112
13	27.6.2022.	Spašavanje	Čiritež	ŽC 112
14	8.7.2022.	Potruga	Pazin	ŽC 112
15	9.7.2022.	Intervencija	Labin-Raša	MUP
16	10.8.2022.	Intervencija	TE Plomin	MUP
17	17.08.2022.	Pripravnost	Krbavčići	ŽC 112
18	24.-25.08.2022.	Potruga	Vrulja Zečica	HGSS
19	23.08.2022.	Intervencija	Paklenica	HGSS
20	24.08.2022.	Intervencija	Paklenica	HGSS
21	27.08.2022.	Intervencija	Vidakov Kuk	HGSS
22	23.08.2022.	Potruga	Seline - Rovanjska	HGSS
23	17.09.2022.	Potruga	Pula, Busoler	ŽC 112
24	24.09.2022.	Potruga	Vrulja Zečica	HGSS
25	08.10.2022.	Spašavanje	Zdenkova jama	HGSS
26	13.10.2022.	Potruga	Pazin	ŽC 112
27	24.10.2022.	Potruga	Zvoneće	HGSS
28	26.10.2022.	Pripravnost	Sisol	ŽC 112
29	07.11.2022.	Potruga	Kožljak, Katun	ŽC 112
30	06.12.2022.	Pripravnost	Voćin, Daruvar	HGSS

1. Školovanje, usavršavanje, preventivne djelatnosti

Gorski spašavatelji nastavili su sa specijalističkim edukacijama: obuke za člana stožera CZ, međunarodni trening za voditelja speleospasilačke ekipe, instruktorski seminar speleospasilačkih tehnika, speleoronilački tečaj, osposobljavanje za izvršavanje periodičnih pregleda opreme.

Pripravnici za spašavatelje i gorske spašavatelje nastavili su svoju edukaciju kroz redovite aktivnosti Stanice i komisije za školovanje i usavršavanje kadrova: tečaj spašavanja u zimskim uvjetima, tečaj pružanja prve pomoći u planinama i nepristupačnim područjima, osnovni tečaj speleospašavanja, osnovni tečaj skijanja i demonstracija skijaškog znanja, osnovni tečaj HGSS-a.

TABLICA: školovanje članova

R.B.	Datum	Vrsta aktivnosti	Mjesto	Organizator
1	08.-09.01.	Priprema za tečaj spašavanja u zimskim uvjetima	Krvavec/Vogel	Stanica Istra
2	10.-11.01.	Tečaj skijanja	Sljeme	HGSS
3	14.01.	Demonstracija skijaškog znanja	Sljeme	HGSS
4	04.-12.02.	Tečaj spašavanja u zimskim uvjetima	Platak	HGSS
5	04.03.	Obuka za člana stožera CZ	Rijeka	DUZS
6	18.03.	Obuka za člana stožera CZ	Umag	DUZS
7	11.03.	Obuka za člana stožera CZ	Pazin	DUZS

8	26.03.- 02.04.	Međunarodni trening za voditelja speleospasilačke ekipe	Paklnica	HGSS
9	11.04.	Edukacija za spašavanje na WRC Croatia Rally	Šapjane	Croatia rally
10	22.04.	Obuka za člana stožera CZ	Kanfanar	DUZS
11	10.-12.06.	Osnovni tečaj za voditelja potraga	Gospić	HGSS
12	02.-04.09.	Tečaj prve pomoći u plan. i nepristupačnim područjima	Papuk	HGSS
13	17.-18.09.	Predtečaj za udaljene pilote	Karlovac	HGSS
14	23.-25.09.	Osnovni tečaj speleospašavanja, prvi vikend	Delnice	HGSS
15	28.10.- 02.10.	European Cave Rescue Association	Rudice	HGSS
16	30.09.- 02.10.	International Trauma Life Support - relicenca	Fužine	HGSS
17	05.-09.10.	Osnovni tečaj HGSS-a	Paklenica	HGSS
18	07.-09.10.	Osnovni tečaj speleospašavanja, drugi vikend	Baške Oštarije	HGSS
19	21.-23.10.	Osnovni tečaj speleospašavanja, treći vikend	Barilović	HGSS
20	27.-30.10.	Osnovni tečaj za udaljene pilote	Požega	HGSS
21	11.-13.11.	Tečaj PPE pregleda opreme	Paklenica	HGSS
22	02.-04.12.	Edukacija za edukatore HGSS-a	Paklenica	HGSS
23	09.12.	Edukacija za pročelnike Stanica HGSS-a	Paklenica	HGSS
24	10.-13.12.	ANDI Sidemount ronilački tečaj	Bled	HGSS
25	16.-18.12.	Instruktorski seminar speleospašavanja	Zagreb	HGSS

U izvještajnom razdoblju održano je 4 vježbe u organizaciji HGSS Stanice Istra. Sudjelovali smo na Međunarodnoj speleoronilačkoj vježbi, vježbama odjela za speleoronilačko spašavanje HGSS-a, državnoj vježbi speleospašavanja, vježbi spašavanja uz pomoć helikoptera.

TABLICA: vježbe

R.B.	Datum	Vrsta aktivnosti	Mjesto	Organizator
1	06.01.	Vježba kretanja u zimskim uvjetima	Dovška Baba	Stanica Istra
2	20.-22.03.	Međunarodna speleoronilačka vježba	Budimpešta	HGSS
3	09.-10.04.	Vježba odjela za speleoronilačko spašavanje	Gospić	HGSS
4	21.-22.05.	Trening speleoronilačkog odjela	Ogulin	HGSS
5	28.-29.05.	Vježba i provjera znanja iz prve pomoći	Žbevnica	Stanica Istra
6	18.06.	Helikopterska vježba	Zagreb, Lučko	HGSS
7	01.-03.07.	Državna vježba speleospašavanja	Jezerane	HGSS

8	16.-17.07.	Kondicijska vježba	Kamniške alpe	Stanica Istra
9	01.-05.09.	Vježba pazinska jama	Pazin	HGSS
10	27.10.-01.11.	TOPR Cave Rescue Ex	Zakopane	HGSS
11	25.-27.11	Trening K9	Divulje	HGSS
12	03.-04.12.	Potražna vježba	Ćićarija	Stanica Istra
13	15.12.	Stožerno zapovjedna vježba	Pula	Stožer CZ

U smislu preventive nesreća i sanitetskog dežurstva na sportskim i planinarskim manifestacijama na planinskim i za vozila HMP teško dostupnim područjima Stanica Istra obavila je 10 osiguranja.

U suradnji sa Istarskim planinarskim savezom kroz predavanja i vježbe u sklopu tečaja zimskog planinarenja sudjelovali smo u obuci planinara.

U suradnji sa osnovnim školama i dječjim vrtićima odžane su radionice na kojima je predstavljen rad HGSS-a.

TABLICA: preventivne djelatnosti

R.B.	Datum	Vrsta aktivnosti	Mjesto	Organizator
1	22.-23.01.	Tečaj zimskog planinarenja	Zelenica	IPS
2	05.-06.02.	Tečaj zimskog planinarenja drugi dio	Vršić	IPS
3	13.03.	Dežurstvo, pohod po IPP-u	Ćićarija	IPS
4	20.03.	Dežurstvo Memorijalna brdska utrka "Elvira Putina"	Lupoglav	PD Glas Istre
5	26.03.	Sastanak ronioca	Karlovac	HGSS
6	08.-10.04.	Dežurstvo na utrci Istria 100 by UTMB	Ćićarija	Sport Box
7	23.04.	Dežurstvo na WRC Croatia Rally 2022	Platak	Croatia rally
8	07.05.	Dežurstvo na LBC 2022	Poreč	Feel Deep Ti
9	07.05.	Dežurstvo, Helter Skelter MTB Maraton	Rabac	Adria bike
10	20.05.	Predavanje o orijentaciji OŠ IGK Čepić	Čepić	Stanica Istra
11	21.-23.05	Seminar o samospašavanju	Pula	HGSS
12	20.-25.06.	Dežurstvo na državnom prvenstvu u letenju zmajem	Raspadalica	Krila Kvarnera
13	11.07.	Koordinacijski sastanak "Sigurna turistička destinacija"	Valbandon	MUP
14	22.-25.08.	Dežurstvo u NP Paklenica	NP Paklenica	HGSS
15	26.-28.08.	Dežurstvo u NP Paklenica	NP Paklenica	HGSS
16	09.-11.09.	Instruktorski seminar speleospašavanja	Delnice	HGSS
17	05.10.	Priprema za osnovni tečaj speleospašavanja	Baške Oštarije	HGSS
18	16.10.	Dežurstvo na 19.danu istarskih planinara	Rukavac	IPS
19	08.11.	Sastanak Sastanak IO - ITLS - MEDKOM, Fužine	Fužine	HGSS
20	11.11.	Konferencija Korejska ambasada i HGSS	Zagreb	HGSS

21	12.-13.11.	Priprema za ispit	Zlatar Bistrica	HGSS
22	20.11.	Prezentacija rada	Medulin	Decathlon
23	08.12.	Prezentacija rada - Oš Veruda Pula	Pula	Stanica Istra
24	09.12.	Prezentacija rada DV Kamenjak i Monte Zaro	Pula	Stanica Istra
25	19.12.	Edukacija volontera o ruševinama	Šibenik	HGSS
26	10.12.	10.12. Inventura skladišta speleokomisije	Zagreb	HGSS
27	03.12.	Provjera znanja iz pružanja prve pomoći	Rijeka	HGSS

Stanica Istra ima tri službene obavještajne točke: planinarski Dom pod Žbevcicom, Planinarski dom na Koritima i planinarski Dom na Skitači. Sve su obavještajne točke redovito kontrolirane i opskrbljivane sukladno sporazumima sklopljenim sa upraviteljima tih objekata.

2. Članstvo, oprema, vozila

Organizacijski raspored Gorskih spašavatelja Stanice Istra na dva tima, tim Pula i tim Pazin nastavlja se pokazivati kao primjeren odgovor na zahtjevnost pokrivanja velikog područja odgovornosti (cijela Istarska županija), a sukladno tome razmještena je specijalizirana oprema za spašavanje i službena vozila.

TABLICA: članovi HGSS Stanice Istra na dan 31.12.2022.

R.B.	Razina obuke	broj članova
1	gorski spašavatelj	19
2	pripravnik	9
3	suradnik	8
	UKUPNO	36

Tijekom izvještajnog razdoblja, sva medicinska oprema i oprema za spašavanje uredno je i redovno obnavljana sukladno potrebama Stanice a po uputama medicinske komisije HGSS-a i standardima struke.

Vozni park čine četiri službena vozila od čega: jedno terensko, dva kombi i osobno karavan. Njihovim redovitim servisima i održavanjem Stanica Istra pokušava osigurati potrebnu inteventnost i mobilnost za potrebe svih svojih djelatnosti.

U 2022. u sklopu obnove voznog parka nabavljeno je kombi vozilo novijeg datuma.

4. SLUŽBA CIVILNE ZAŠTITE VATROGASNE ZAJEDNICE ISTARSKE ŽUPANIJE

Osnovna zadaća Službe civilne zaštite je stručna i racionalna ispomoć tijelima lokalne i područne (regionalne) samouprave. Uloga službe u tom pogledu je stručna pomoć u obavljanju administrativno - stručnih poslova za potrebe stožera, opremanje i osposobljavanje članova stožera do koordinacije i stručno tehničkih poslova na suradnji sa sustavima civilne zaštite susjednih općina, gradova do županije. Služba CZ VZIŽ ustrojena je 01. siječnja 2006. g. i od tada kvalitetno izvršava svoje zadaće i obaveze temeljem Zakona o sustavu civilne zaštite i potpisanog Sporazuma sa općinama, gradovima i županijom.

Tako uspostavljen sustav i organizacija bili su do sada na provjeri u nizu operativnih akcija spašavanja na području čitave županije - od potraga za nestalim osobama do šumskih požara i spašavanja iz mora, te bujičnih poplava.

Pored mnogih zadaća i obveza, Služba civilne zaštite učestvovala je u pripremi i organizaciji sjednica Stožera civilne zaštite Istarske županije .

Za potrebe Istarske županije, a temeljem Zakona o sustavu CZ i Pravilnika o vođenju evidencije pripadnika operativnih snaga sustava civilne zaštite, Služba CZ izradila je evidenciju operativnih snaga u IŽ (postrojbe CZ JLS, Voditelji javnih skloništa, Povjerenika i zamjenka povjerenika CZ, HGSS, Crveni križ IŽ i Vatrogasna zajednica) .Kontinuirano se vršio obilazak JLS te izvršne vlasti i osobe zadužene neposredno za provođenje sustava civilne zaštite te ih se upoznavalo sa zadaćama i aktivnostima JLS koji proizlaze iz Zakona o sustavu CZ i podzakonskih akata.

5. PRAVNE OSOBE OD ZNAČAJA ZA SUSTAV CIVILNE ZAŠTITU NA PODRUČJU OPĆINE BRTONIGLA-VERTENEGLIO

U nastavku ovog Izvještaja kratko su opisane službe i pravni subjekti koji se u sustavu civilne zaštite zaštitom i spašavanjem bave u svojoj redovnoj djelatnosti, kao i neke specifične udruge građana značajne za sustav CZ u Općini.

Službe i pravne osobe koje imaju zadaće u sustavu civilne zaštite, a osobito one u vlasništvu Općine imaju obvezu uključivanja u sustav civilne zaštite kroz redovnu djelatnost, a posebno u slučajevima većih nesreća i katastrofa .

6. NASTAVNI ZAVOD ZA JAVNO ZDRAVSTVO ISTARSKE ŽUPANIJE

Tijekom 2022. godine na području Općine Brtonigla - Verteneglio prijavljeno je 32 oboljelih od COVID-19 i stavljeni su u izolaciju. Kontakti oboljelih stavljeni su pod zdravstveni nadzor u samoizolaciju i poduzete su potrebne protuepidemijske mjere.

Tijekom 2022. godine na području Općine Brtonigla - Verteneglio nije prijavljena epidemija niti jedne druge zarazne bolesti.

Na području općine Brtonigla - Verteneglio tijekom 2022. godine nije evidentiran niti jedan ekološki incident.

Radi poboljšanja sustava dojava u slučajevima izvanrednih stanja kod pojave zaraznih bolesti u epidemiološkom obliku ili kod pojave zaraznih bolesti od javnozdravstvenog značaja, kao i kod pojave neke druge bolesti ili smrti obratite se Službi za epidemiologiju Nastavnog zavoda za javno zdravstvo u Umagu na tel. 052/721 140 ili mob. 099/810 56 65, te u Puli na tel. 529-017, 529-046 ili dežurnom epidemiologu na mob. 098/441821.

7. NASTAVNI ZAVOD ZA HITNU MEDICINU ISTARSKE ŽUPANIJE ISTITUTO FORMATIVO PER LA MEDICINA D'URGENZA DELLA REGIONE ISTRIANA

Nastavni zavod za hitnu medicinu Istarske županije (Zavod) je županijska zdravstvena ustanova i organiziran je u sedam ispostava (Buzet, Labin, Pazin, Poreč, Pula, Rovinj i Umag). Zavod je javna hitna medicinska služba koja se po stručno-medicinskoj doktrini i uz uporabu medicinske tehnologije organizira u cilju neprekidnog hitnog medicinskog zbrinjavanja svih osoba kojima je zbog bolesti, stradanja ili ozljede neposredno ugrožen život, pojedini organ ili dijelovi tijela, odnosno kod kojih bi u kratkom vremenu moglo doći do životne ugroženosti, a s

ciljem maksimalnog skraćenja vremena od nastanka hitnog stanja do konačnog medicinskog zbrinjavanja.

Djelatnost hitne medicine obuhvaća provođenje mjera i postupaka hitnog izvanbolničkog medicinskog zbrinjavanja na mjestu događaja ili u prostoru za reanimaciju/ambulantni Zavoda za hitnu medicinu ili tijekom prijevoza oboljelih i ozlijeđenih osoba prijevoznim sredstvima hitne medicinske službe u odgovarajuću zdravstvenu ustanovu te provođenje mjera i postupaka hitnog bolničkog medicinskog zbrinjavanja u bolničkoj zdravstvenoj ustanovi.

Doktrina Zavoda je stići u najkraćem mogućem vremenu do pacijenta, na siguran način, znati što učiniti najbolje za pacijenta prema suvremenim medicinskim dostignućima i imati kvalitetnu medicinsku opremu za rad.

Tako uspostavljen sustav i organizacija rada u Zavodu, svakodnevno su na provjeri u nizu operativnih akcija spašavanja na području cijele Županije – od sudjelovanja spašavanja na moru, na prometnicama, te u kampovima, stanovima, radnim mjestima, požarima odnosno na svim mjestima gdje postoji potreba za pružanjem hitne medicinske pomoći.

Zavod je organiziran tako da se koriste postojeći resursi, odnosno da sustav bude što racionalniji i time efikasniji, do pacijenta dolazi prvi raspoloživi tim i ne postoji „podjela“ terena. Takav način rada donio je vidljivo poboljšanje u rezultatima rada.

Pored redovne djelatnosti – spašavanje ljudskih života u istarskoj županiji kada se radi o hitnim medicinskim stanjima, uslijed pandemije virusa SARS-CoV2 i velikog broja zaraženih odnosno potencijalno zaraženih osoba, zbrinjavanje navedenih pacijenata je dodatni zadatak.

Niti u jednom trenutku nije bilo upitno funkcioniranje Službe, svi pacijenti su dobili hitnu medicinsku pomoć u najkraćem mogućem roku, te su svi pacijenti oboljeli od bolesti COVID bili odgovarajuće zbrinuti. Rad pod punom zaštitnom opremom (kako ne bi došlo do zaraze radnika i širenja zaraze) dodatni je otežavajući faktor i dodatno otežava, već otežane uvjete rada. Svako ambulantno vozilo i osoblje, nakon zbrinjavanja pacijenta koji je obolio od COVID bolesti ili postoji sumnja na to, dodatno se mora dekontaminirati, na za to specijalno organiziranim mjestima. To predstavlja dodatno opterećenje službe zbog potrebnog vremena za dekontaminaciju i time duža odsustvo tima odnosno značajno produžena nedostupnost za nove hitne intervencije.

Zavod u svom radu surađuje i s drugim službama – sanitetski prijevoz Istarskih domova zdravlja za prijevoz lakših slučajeva u bolnicu, odnosno vatrogasci za pomoć u prenošenju izrazito pretilih osoba te na prometnim nezdodama.

Edukacijske aktivnosti se uslijed pandemije provode dijelom virtualno, a za novoprimitljene radnike se provode i organizirane edukacije u malim grupama uz poštivanje epidemioloških mjera, kao i ostale radionice za održavanja znanja i vještina svih radnika.

I dalje osiguravamo dovoljan broj radnika, te smo dobrim uvjetima rada i edukacijom svih zaposlenih brend u Hrvatskoj i mladi doktori medicine vrlo rado odabiru baš našu Ustanovu u kojoj žele raditi.

Radnici se dodatno stimuliraju za ostanak u našoj Ustanovi kroz sufinanciranje studija sestrinstva te stambeno zbrinjavanje ili sufinanciranje uz pomoć Županije i nekih JLS.

Zavod kontinuirano radi na nabavci kvalitetne opreme za rad kao i radno zaštitne odjeće.

Sistematizacija radnih mjesta i prikaz zaposlenih u ispostavi Umag

Zvanje	po mreži HZZO	nad standard	
		Zima	Ljeto
Dr.med.	5	5	6
Med. sestra/tehničar	10	0	1
Vozač	10	0	0

Mreža HZZO je nedostatna za potrebe ispostave Umag, te postoji cjelogodišnji nad standard (dodatni liječnik u T2), odnosno u ljetnim mjesecima formira se još jedan tim još jedan liječnik i medicinska sestra za rad u ambulanti što Zavod ne ugovara, jer se dvije godine nije otvorila turistička ambulanta!

Za ispostavu Umag, zatraženo je proširenje mreže, odnosno još jedan liječnik kroz 24 sata, kako bi radila dva tima T1. Nova mreža hitne medicine trebala je biti objavljena 1.7.2019., se nije ni do danas dogodila.

Pregled aktivnosti tijekom 2022. godine na području zaštite i spašavanja

a) Pregled intervencija po vrsti

Ispostava:		Umag
UKUPAN	BROJ	SVIH
INTERVENCIJA		8981
intervencije		1997
u ambulanti		6984
TRAUMA		1997
prometne nezgode		98
ozljede izvan prometa		1899
KARDIO	RESPIRATORNI	738
PROBLEMI		
srčani udar		46
bolovi u prsima		301
otežano disanje		391
NEUROLOŠKI PROBLEMI		308
moždani udar		75
epilepsija		72
sinkopa		161
COVID		161
BROJ ARESTA		78
bez reanimacije		34
reanimacije		44

od toga živi dovezeni u bolnicu	9
prosječno vrijeme (u min) za hitne pacijente	14
prosječno vrijeme (u min) za ne hitne pacijente	22
broj aresta sa reanimacijom	44
živi dovezeni u bolnicu	9

Rezultat od 20.45% preživljavanja nakon reanimacije je iznad prosječni svjetski rezultat.

b) Pregled ostalih aktivnosti

Radnici su uključeni u edukacije za vozače, medicinske sestre/tehničare i liječnike po propisanim i licenciranim tečajevima iz područja osnovnog i naprednog održavanja života odraslih i djece, zbrinjavanja traumatoloških i drugih hitnih stanja. Liječnici su i nadalje educirani su za korištenje FAST ultrazvuka. Provođeni su redoviti sastanci unutar ispostava. Kontinuirano se radi na poboljšanju kvalitete rada i boljoj opremljenosti kako bi naši pacijenti dobili najkvalitetniju hitnu zdravstvenu skrb kada i gdje im je potrebna.

c) Vozni park ispostave Umag

Trenutno je zadovoljavajući, no potrebno ga je obnavljati ,za slijedeću godinu planirana je nabavka još jednog kvalitetnog ambulantnog vozila za ispostavu Umag. To su naše „pokretne ambulante“. Žuto je označeno vozilo, koje ne zadovoljava Pravilnik o standardima za vozila HMS.

	Reg.Broj	Godina	Marka	Model	Marka - model	Pogon	Starost	KM
1.	PU 865 AK	1.1.2009	Citroen	Jumper	Citroen Jumper	2x2	13	343964
2.	PU 330 VC	26.2.2019	Volkswagen	Transporter	Volkswagen Transporter	2x2	3	190.120
3.	PU 180 ZM	5.6.2020	Volkswagen	Crafter	Volkswagen Crafter	4x4	2	165.269

Izvešće o izvanrednim aktivnostima na području zaštite i spašavanja u 2022. godini:

- zbrinjavanje velikog broja pacijenata oboljelih od COVID bolesti i sumnje na COVID Nažalost sustav primarne zdravstvene zaštite ne funkcionira u dijelu obavljanja kućnih posjeta, što je naročito došlo do izražaja u pandemiji. Pacijent obolio od bolesti COVID, uglavnom ne može dobiti potrebnu zdravstvenu skrb (pregled i odgovarajuću terapiju) osim preko hitne medicinske službe, a što često nepotrebno opterećuje naš sustav koji nije organiziran, brojčano ekipiran, niti predviđen za kućne posjete.

Prijedlozi za poboljšanje sustava zaštite i spašavanja

Vozni park cijelog Zavoda još nije u potpunosti obnovljen, plan je da se i u 2023-oj godini nabave dva nova vozila, a što će trebati kroz godine nastaviti radi obnove i održavanja voznog parka. U 2022. godini vozila Zavoda su prešla 679.807 km.

U svrhu poboljšanja sustava zaštite i spašavanja u Zavodu razrađen je plan postupanja u velikim nesrećama, a zbog pandemije su se provodile samo virtualne vježbe velike nesreće na razini Županije. Na razini žurnih službi Istarske županije potrebno je upoznati sve radnike sa zajedničkim protokolom i načinom djelovanja radi bolje koordinacije svih žurnih službi.

Potrebno je da se svaka kuća ili stambena jedinica vidljivo označi kućnim brojem, jer brzina pružanja pomoći često ovisi o brzini pronalaska točnog mjesta intervencije.

Potrebno je putokazima označiti prilaz plažama i kampovima na području svih gradova i općina (koji još nisu označeni).

Kod radova obnove i sanacije prometnica, trebamo biti obaviješteni, što se rijetko događa.

Potrebna je dodatna edukacija građana u pružanju osnovnog održavanja života i rada s AVD-om. Vrlo važna je edukacija građana kada i kako pozvati hitnu medicinsku službu, kako pozvati u hitnom slučaju, da se ne gubi dragocjeno vrijeme do dolaska pacijentu.

2022. godine na području ispostave Umag zabilježene su 1997 različite nesreće. Značajan broj prometnih nesreća su biciklisti. Sukladno tome potrebno je učiniti biciklističke staze, obnoviti i evaluirati prometnice.

Postaviti „pametne“ rampe koje prepoznaju registraciju žurnih vozila, na cijelo područje kako bi vozila hitne medicinske službe mogla nesmetano prolaziti. Ključevi rampi značajno usporavaju dolazak na mjesto intervencije, odnosno u slučaju kada dolazi tim HMS iz druge ispostave, nemaju ključ i mora se pozvati policija kako bi otključali rampu.

Zaključak

Rezultati oživljavanja su na iznad prosječnom nivou, čime se dokazuje kvaliteta rada u Zavodu, dok prosjek od 15 minuta do pacijenta (idealno 10 minuta) koji ima neko hitno medicinsko stanje, nastaje uslijed nedostatne mreže hitne medicinske u IŽ, jer u određenom broju slučajeva je prvi raspoloživi tim dolazi iz druge ispostave (drugo ili treće hitno stanje). Ukoliko bi se proširila mreža hitne medicine, vrijeme do pacijenta bi se skratilo, a to bi poboljšalo i ishode liječenja i preživljavanja.

Ukoliko se riješi problem prekogranične zdravstvene zaštite i ukoliko se sukladno postojećim zakonima dozvoli zbrinjavanje hitnih pacijenata u najbližoj odgovarajućoj bolnici – Izola, zasigurno će se poboljšati razina sigurnosti na ovom području.

U Zavodu je zbrinut i značajan broj COVID pacijenata, što iziskuje i naknadnu dekontaminaciju vozila i osoblja, a što značajno produžava ponovnu dostupnost tima HMS. Osim toga, neophodan rad s dodatnom zaštitnom opremom kako ne bi došlo do proširenja zaraze odnosno kako ne bi došlo do urušavanja službe, otežava već otežane uvjete rada, a li i značajno financijski iscrpljuje.

Potrebno je osigurati sredstva za novo ambulatno vozilo.

ZAKLJUČAK ANALIZE

Iz ove analize može se zaključiti da na području Istarske županije, Nastavni zavod za hitnu medicinu Istarske županije osigurava primjerenu hitnu medicinsku skrb svima onima koji je trebaju, kada je trebaju i tamo gdje je trebaju i to u najkraćem mogućem roku.

Svaki pacijent u Zavodu će dobiti svu potrebnu pomoć, u Zavodu se ne štedi na lijekovima i medicinskom materijalu za pacijente, te opremi za rad s pacijentom. Sva trenutna dostignuća na području hitne medicine implementirana su i u rad Zavoda.

Ogroman napor ulaže se kako bi se osigurao i zadržao potreban deficiitaran zdravstveni kadar (doktori medicine i medicinske sestre/tehničari) jer je isti opterećen velikim brojem

prekovremenih kako bi se osigurala kontinuirana pravodobna hitna medicinska pomoć svima kojima je potrebna.

Veliki izazov je osigurati sredstva za odgovarajuća ambulantna vozila kao i primjerenu radno zaštitnu odjeću i obuću, te ostalu neophodnu medicinsku opremu za rad.

Dobrom zajedničkom suradnjom i koordinacijom s drugim žurnim službama IŽ osigurava se i primjereni odgovor za istovremeno veći broj ozlijeđenih / oboljelih, odnosno oboljelih od bolesti COVID kao posebnom izazovu.

Zavod godinama kontinuirano ulaže u ljude, u edukaciju, u kvalitetna vozila i najmoderniju medicinsku opremu, ali nijedna ipsofava Zavoda nema vlastite prostore (svugdje smo podstanari) zbog čega se nismo mogli prijavljivati na euro projekte kojima bi osigurali bolje, modernije i kvalitetnije radne prostore (nismo vlasnici istih). Očekujemo da ćemo u godini pred nama uz pomoć Istarske županije i JLS krenuti u projekt izgradnje objekata hitne medicinske pomoći u Istri (nadamo se izgradnji sedam identičnih objekata HMP) čime bi dobili modernu, prepoznatljivu, dobro opremljenu otporniju službu i osigurali bolju dostupnost zdravstvene zaštite našim građanima i turistima.

8. KOMUNALNO PODUZEĆE „ 6 MAJ d.o.o.“ UMAG

Tijekom 2022. godine nije bilo aktivnosti na području sustava civilne zaštite.

Izvanrednih aktivnosti (nesreća-događaj koji je prouzročen iznenadnim djelovanjem prirodnih sila, tehničko-tehnološkim akcidentima, a ugrožava zdravlje ljudi i životinja, odnosno uzrokuje štetu na materijalnim i drugim dobrima i okolišu) nije bilo.

Potrebe za razvoj i opremanje unutar zaštite i spašavanja su neznatne zbog karaktera komunalne djelatnosti. Nema prijedloga za razvoj i opremanje unutar sustava zaštite i spašavanja.

9. TD „ISTARSKI VODOVOD“BUZET

1. Pregled aktivnosti tijekom 2022. godine na području sustava civilne zaštite

1.1. Redoviti pregledi, kontrole i umjeravanja na klornim stanicama na postrojenjima za kondicioniranje vode:

- Sv. Ivan (područje Grada Buzeta),
- Gradole (područje Općine Vižinada),
- Butoniga (područje Grada Buzeta),

1.2. Redoviti pregledi, kontrole i umjeravanja na stanicama za dokloriranje vode:

- Beram (područje Grada Pazina),
- Šubjent (područje Općine Karojba),
- Kanfanar (područje Općine Kanfanar),
- Medici (područje Općine Oprtalj),
- Hlaji (područje Grada Buzeta),
- Stari Pazin (područje Grada Pazina),

Pregledi i kontrole se provode svakodnevno putem sustava daljinskog nadzora i upravljanja, preko uzimaoaca uzoraka te preko zaposlenika koji periodički obilaze objekte na kojima se vrši kloriranje i dokloriranje.

Umjeravanje se vrši u pravilu jedanput tjedno, a po potrebi i češće. Servis i provjera ispravnost rada opreme i uređaja obavlja se jedanput godišnje, sve sukladno Planu intervencija u zaštiti okoliša na skladištima klora IVB.

2. Izvješće o izvanrednim aktivnostima tijekom 2022. godine na području sustava civilne zaštite

- Tijekom 2022. godine u ljetnim mjesecima proglašena je redukcija vode I stupnja, ali to nije uzrokovalo tehničko-tehnološke incidente kojima bi ugrozili zdravlje ljudi i životinja ili prouzročili štetu na materijalnim i drugim dobrima i okolišu.
- Osim redukcije vode zbog suše, 28.09.2022. došlo je do prekida rada postrojenja Butoniga zbog prodora vode u pumpnu stanicu koju su uzrokovale obilne oborine. Postrojenje je nastavilo s radom 04.10.2022. U tom periodu vodoopskrba nije bila ugrožena.
- U 2022. godini održane su dvije vježbe, simulacija istjecanja klora na postrojenjima Sv Ivan i Gradole

3. Naše potrebe za razvoj i opremanje unutar sustava civilne zaštite

- Istarski vodovod d.o.o. Buzet za rješavanje izvanrednih aktivnosti unutar sustava civilne zaštite ima potrebna sredstva i opremu, s tim da eventualno nedostajuću opremu može u kratkom roku posuditi od drugih vodovoda ili drugih tvrtki.

Za sada raspoložemo sa slijedećim materijalno-tehničkim sredstvima:

- prenosivi PVC spremnici za vodu zapremine 1m³ – 5 komada (u svakoj PJ po jedan) te jedan prenosivi spremnik od nehrđajućeg čelika (INOX) zapremine 2 m³ u PJ Buzet
- od materijalno – tehničkih sredstava raspoložemo sa ručnim, električnim i motornim alatom za potrebe održavanja i saniranja vodovodne mreže, a od prijenosnih i fiksnih elektroagregata i potopnih ili motornih pumpi:

Org. jedinica	Broj fiksnih i prijenosnih agregata	Broj potopnih ili motornih pumpi
PJ Buje	4	6
PJ Buzet	2	2
PJ Pazin	1	2
PJ Poreč	5	4
PJ Rovinj	4	6
RJ Proizvodnja	6	3
RJ Održavanje	3	0
UKUPNO:	25	23

Org. Jedinica	Broj osobnih vozila	Broj teretnih vozila	Broj rovokopača, traktora
PJ Buje	4(2)	13	3
PJ Buzet	2	6	2
PJ Pazin	2	10	2
PJ Poreč	5(6)	14	2
PJ Rovinj	4(4)	8	3

RJ Proizvodnja	4	4	0
RJ Stručne službe	16	1	0
RJ Održavanje	8	9	2
UKUPNO:	45(12)	62	14

Napomena: U zagradi, u stupcu osobna vozila je broj mopeda!

Broj zaposlenih u 2022. godini:

PJ Buje 35

PJ Buzet 16

PJ Pazin 22

PJ Poreč 37

PJ Rovinj 23

RJ Proizvodnja 44

RJ Održavanje 30

Stručne službe 87

- U Radnoj jedinici Proizvodnja na lokacijama izvorišta i uređaja za kondicioniranje vode Sv.Ivan, Gradole i Butoniga postoji posada 24 sata na dan.
- U dispečerskom centru, dispečeri operateri također rade neprekidno od 0-24,00 sata.
- U Poslovnim jedinicama Buje, Buzet, Pazin, Poreč i Rovinj u ljetnim mjesecima (lipanj – rujanj) uvodi se druga smjena za vodoinstalatore od 14,00 do 22,00 sata, a nakon toga pripravnost do 07,00 sati idućeg jutra kao i vikendima i neradnim danima uvodi se pripravnost. U zimskim mjesecima uvodi se samo pripravnost od 15,00 sati do 07,00 sati idućeg dana.
- U Radnoj jedinici Održavanje se u ljetnim mjesecima (lipanj – rujanj) uvodi se pripravnost.

10. UDRUGE, KLUBOVI I ORGANIZACIJE OD ZNAČAJA ZA SUSTAV CIVILNE ZAŠTITE

Pojedine udruge, klubovi i društvene organizacije od posebnog su značaja za cjelokupni sustav civilne zaštite. U tim se udrugama stvaraju specifične vještine i znanja toliko potrebna za postupanje u slučaju nesreće ili pak katastrofe.

Članovi udruga građana koje se sufinanciraju sredstvima općinskog proračuna direktno su uključeni u sustav CZ kao članovi udruge (GSS, GD CK) ili kao pripadnici postrojbi CZ.

10.1. LOVAČKO DRUŠTVO „LEPUS“

LOVAČKO DRUŠTVO „LEPUS“ tijekom 2022.godine u skladu planom i dinamikom radova u lovištu izvršili održavanje 6 km šumskih prosjeka te održavanju poljskih puteva radi osiguranja prohodnosti protupožarnih puteva. Tijekom 2021/2022.godine, sukladno Napatku o načinu provođenja mjera kontrole zdravlja životinja propisanih naredbom o mjerama zaštite životinja od zaraznih i nametličkih bolesti i njihovom financiranju u 2022. godini Ministarstva poljoprivrede, a sukladno planu lova i provođenju mjera iz lovnogospodarske osnove, vršen je redoviti odstrjel lisica i čaglja. Cilj je svodenje broja lisica na prihvatljivi broj kako bi se spriječila pojava i širenje silvatične bjesnoće (Rabies lyssa), odnosno pojave urbane bjesnoće posredovanjem silvatičnih prijenosnika i rezervoara bolesti. Čagљи su odstrijeljeni radi

smanjenja šteta na biološkoj raznolikosti divljih životinja na području lovišta kao i radi zaštite domaće janjadi u vlasništvu privatnih osoba. Odstrijeljene lisice i čagљи predani su ovlaštenoj veterinarskoj stanici. Do sada nije potvrđena bjesnoća i šuga kao „osobne“ bolesti ove vrste, što govori i o dobrom gospodarenju lovištem, odnosno o zdravoj populaciji životinjskih vrsta koje ga nastanjuju.

Divlja svinja (*sus scrofa*) nastanjuje lovište, a kako je brojnost svinja u lovištu tijekom lovne 2021/2021. bio veći od uobičajenog, evidentirano je nekoliko šteta na poljoprivrednim usjevima i nasadima, jer planirane mjere sprečavanja šteta od divljači nisu bile dovoljno učinkovite. Od Ministarstva poljoprivrede zatražen je redukcijski odstrjel divljih svinja koji je rješenjem istog i odobren. Veterinarskom kontrolom dostavljenih uzoraka odstrijeljene divljači nije potvrđena invadiranost trihinelom (*Trihinella spiralis*) niti svinjskom kugom (*Pestis suum*) što potvrđuje stabilnu i zdravu populaciju divlje svinje.

Tijekom 2022.godine uslijed izrazito velike suše Lovačko je društvo u suradnji sa DVD-om Novigrad redovito provodio punjenje pojilišta divljači vodom.

Tijekom 2022.godine nisu zabilježeni akcidenti u prirodi koji bi naštetili stabilnosti staništa, odnosno biljnim i životinjskim vrstama koje ga nastanjuju, niti je poznato da je evidentirana prisutnost bolesti kod ljudi koje prenose divlje životinje, odnosno zoonoze.

LOVAČKO DRUŠTVO „LEPUS“ je tijekom 2022.godine radio na uzgoju, zaštiti, lovu i korištenje divljači i njenih dijelova, zaštiti i očuvanje biološke ravnoteže prirodnih staništa divljači, zaštiti prirode i čovjekove okoline, organiziranje, razvijanje i unapređivanje lovne radne kinologije i lovnog streljaštva.

Za potrebe poboljšanja civilne zaštite valjalo bi opremiti adekvatno ljude zaštitnom odjećom i eventualnom opremom u slučaju ugroze

11. ZAKLJUČAK

Iz ovog Izvešća koji sadrži skraćenu analizu stanja sustava civilne zaštite na području Općina možemo konstatirati:

1. Općina Brtonigla -Verteneglio ima „Procjenu rizika od velikih nesreća ,Plan djelovanja civilne zaštite i Odluku o imenovanju pravnih osoba od interesa za Općinu.

2. Ustrojen je Stožer civilne zaštite Općine Brtonigla-Verteneglio, a članovi Stožera imenovani su u skladu sa svim pozitivnim zakonskim propisima. Stožer ja sastavljen od stručnih osoba sa područja Općine i šire, te je na visokoj razini kompetencije za ispunjavanje zadaća u sustavu civilne zaštite.

Stožer civilne zaštite Općine Brtonigla - Verteneglio na temelju Zakona obavljati će poslove iz područja civilne zaštite:

- koordinirati u slučaju većih nesreća i katastrofa,
- surađivati sa svim nositeljima poslova, aktivnosti i mjera (jedinice lokalne samouprave, javne službe, pravne osobe i dr.).

3. Za stvaranje efikasnijeg ustroja civilne zaštite jedinice lokalne samouprave, pravne osobe i nositelji poslova civilne zaštite trebaju u cijelosti preuzeti svoju ustavnu i zakonsku ulogu u izgradnji cjelovitog sustava civilne zaštite.

U tu svrhu neophodno je utvrditi obveze za razinu Općine i pravnih osoba koje treba iskazati:

- planiranjem,
- financiranjem (u sklopu godišnjih proračuna planirati sredstva),

- popunom operativnih snaga,
- provedbom obuke i vježbi,
- opremanjem,
- razradom načina djelovanja u velikim nesrećama i katastrofama.

4. Općina Brtonigla-Verteneglio raspolaže sa dovoljnim operativnim snagama sustava civilne zaštite od stalno aktivnih snaga (JVP Umag, IDZ, Ispostava Umag, KP "Istarski Vodovod", KP „6 Maj“, Umag, Vodoprivreda Buzet, Nastavni Zavod za javno zdravstvo, Ispostava Umag, Nastavni Zavod za hitnu medicinu, Ispostava Umag). Najveći dio ovih subjekata dostavio je svoja cjelovita izvješća, tako da je u ovom izvješću prikazan samo sažetak njihovog djelovanja u sustavu civilne zaštite.

5. Smjernicama za razvoj sustava zaštite i spašavanja za Općinu Brtonigla -Verteneglio u razdoblju 2020. - 2023. godina, definirana su međusobna prava i obveze svih subjekata zaštite i spašavanja kroz plansko pripremanje, osposobljavanje, opremanje i uvježbavanje njihovih organiziranih operativnih snaga kao i način međusobne koordinacije u izvršavanju zadaća zaštite i spašavanja sa ciljem što kvalitetnijeg razvoja sustava civilne zaštite.

6. Prema ovom Izvještaju stanje sustava civilne zaštite u Općini je na razini koja osigurava uspješno funkcioniranje sustava civilne zaštite kako u redovitim aktivnostima tako i u izvanrednim situacijama.



Temeljem članka 17. stavka 1. alineja 1. Zakona o sustavu civilne zaštite („Narodne novine“ broj 82/15, 118/18, 31/20 i 114/22) i članka 47. Statuta Općine Brtonigla-Verteneglio (Službene novine Općine Brtonigla-Verteneglio br. 03/18, 03/21 i 07/21-Proč.tekst) Općinsko vijeće Općine Brtonigla-Verteneglio, na svojoj 14. sjednici održanoj dana 27. veljače 2023.godine, donosi

**ZAKLJUČAK O PRIHVAĆANJU
GODIŠNJEG PLANA RAZVOJA SUSTAVA CIVILNE ZAŠTITE
NA PODRUČJU OPĆINA BRTONIGLA - VERTENEGLIO
ZA 2023. GODINU**

I.

Prihvaća se Godišnji plan razvoja sustava civilne zaštite na području Općina Brtonigla-Verteneglio za 2023. godinu.

II.

Godišnji plan iz točke I. ovoga Zaključka sastavni je dio istog.

III.

Ovaj Zaključak stupa na snagu osmog dana od dana donošenja, a objavit će se u Službenim novinama Općine Brtonigla - Verteneglio.

KLASA:240-01/23-06/02

URBROJ:2163-13-04/05-23-5

Brtonigla-Verteneglio, 27. veljače 2023.godine

Predsjednik Općinskog vijeća

Željko Ružić v.r.

Na temelju članka 17. Zakona o sustavu civilne zaštite („Narodne novine“ broj 82/15., 118/18., 31/20.,20/21. i 114/22.) i članka 47. Statuta Općine Brtonigla-Verteneglio (Službene novine Općine Brtonigla-Verteneglio br.03/18, 03/21 i 07/21-Proč.tekst) Općinsko Vijeće Općine Brtonigla-Verteneglio, na svojoj 14. sjednici održanoj dana 27. veljače 2023. godine usvojilo je

GODIŠNJI PLAN razvoja sustava civilne zaštite na području Općine Brtonigla - Verteneglio za 2023. godinu

I.

1. UVOD

Civilna zaštita je sustav organiziranja sudionika, operativnih snaga i građana za ostvarivanje zaštite i spašavanja ljudi, životinja, materijalnih i kulturnih dobara i okoliša u velikim nesrećama i katastrofama i otklanjanja posljedica terorizma i ratnih razaranja.

U skladu s odredbama Zakona o sustavu civilne zaštite („Narodne novine“ broj 82/15., 118/18., 31/20. 20/21.i 114/22.) Općina Brtonigla - Verteneglio organizira poslove iz svog samoupravnog djelokruga koji se odnose na planiranje, razvoj, učinkovito funkcioniranje i financiranje sustava civilne zaštite.

U cilju ostvarivanja prava i obveza u sustavu civilne zaštite utvrđuje se Godišnji plan razvoja sustava civilne zaštite na području Općine Brtonigla - Verteneglio za 2023. godinu. Plan se donosi na temelju Zakona o sustavu civilne zaštite, Pravilnika o nositeljima, sadržaju i postupcima izrade planskih dokumenta u civilnoj zaštite te načinu informiranja javnosti u postupku njihovog donošenja, Izvještaja o stanju sustava civilne zaštite na području Općine Brtonigla - Verteneglio u 2023. godini, Smjernica za organizaciju i razvoj sustava civilne zaštite na području Općine Brtonigla - Verteneglio za razdoblje 2020. - 2023. godine, Procjene rizika

od velikih nesreća za Općinu Brtonigla - Verteneglio, te Procjene ugroženosti od požara za Općinu Brtonigla - Verteneglio.

Općina Brtonigla - Verteneglio će u skladu s važećim propisima kontinuirano razvijati sustav civilne zaštite i povezivati resurse i sposobnosti sudionika sustava - operativnih snaga i građana u provođenju mjera i aktivnosti civilne zaštite u cilju smanjenja rizika od izvanrednih događaja, velikih nesreća i katastrofa, pružanja brzog i optimalnog odgovora na prijetnje i opasnosti nastanka, te ublažavanja posljedica od izvanrednih događaja, velikih nesreća i katastrofa.

Ostvarivanje svih planskih aktivnosti povezano je i s financijskim mogućnostima Općinskog proračuna u kojem su planirana sredstva za subjekte i aktivnosti u sustavu civilne zaštite.

2. AKTIVNOSTI I MJERE U PODRUČJU UPRAVLJANJA RIZICIMA

Na području Općine Brtonigla - Verteneglio, prema shemi vrednovanja rizika iz Procjene rizika od velikih nesreća, visoki rizik predstavljaju epidemija i pandemija, umjereni rizici su požar otvorenog prostora, potres, toplinski val i poplava, dok su niski rizici tehničko-tehnološke nesreće i suša. Svi rizici su prihvatljivi (niski rizici za koje nije potrebno planirati poduzimanje dodatnih mjera) ili tolerantni rizici (svi umjereni rizici koji se mogu prihvatiti jer su troškovi smanjenja rizika premašuju predviđenu korist i visoki rizici koji se mogu prihvatiti jer je njihove smanjivanje nepraktično ili troškovi uvelike premašuju korist).

Aktivnosti i mjere u području upravljanja rizicima provode se postupanjem u skladu s zakonskim i podzakonskim propisima kojima se uređuju mjere civilne zaštite u prostornom uređenju, te drugim preventivnim mjerama temeljem utvrđenih rizika u Procjeni rizika.

Nositelj provođenja aktivnosti i mjera u području upravljanja rizicima je Načelnik Općine Brtonigla - Verteneglio, uz sudjelovanje Stožera civilne zaštite, upravnog odjela Općine Brtonigla - Verteneglio u području njihovih nadležnosti, operativnih snaga sustava civilne zaštite Općine Brtonigla - Verteneglio Ravnateljstva civilne zaštite – Službe civilne zaštite Pazin, Službe civilne zaštite Vatrogasne zajednice Istarske županije, inspekcijskih službu civilne zaštite i drugih sudionika u području civilne zaštite.

Rok za izvršavanje aktivnosti: kontinuirano

3. AKTIVNOSTI I MJERE U PODRUČJU NORMIRANJA

Procjena rizika od velikih nesreća za Općinu Brtonigla - Verteneglio donesena je na sjednici Općinskog vijeća, i koristi se kao podloga za planiranje i izradu projekata u cilju smanjenja rizika velikih nesreća, odnosno prepoznavanja i učinkovitijeg upravljanja rizicima.

1. Ažuriranje Procjene rizika od velikih nesreća za Općinu Brtonigla - Verteneglio

U skladu s odredbama važećih zakonskih propisa u roku od 3 godine potrebno je ažurirati postojeću Procjenu. Ažuriranje će ovisiti o najavljenom donošenju novog Zakona o civilnoj zaštiti koji bi trebao propisati da se procjene rizika od velikih nesreća donose na nivou županija. Također, prije ažuriranja procjena očekuje se donošenje Smjernica za izradu procjene rizika za područje Istarske županije.

- nositelj izrade je Načelnik Općine Brtonigla - Verteneglio
- Procjenu usvaja Općinsko vijeće na prijedlog Načelnika
- prijedlog Procjene izrađuje Radna skupina za izradu Procjene
- rok za donošenje: 31.12.2023. godine.

2. Godišnji izvještaj o stanju sustava civilne zaštite na području Općine Brtonigla - Verteneglio za 2023.godinu

Izvještaj sadržava godišnju analizu stanja sustava civilne zaštite na području Općine Brtonigla - Verteneglio za prethodnu godinu, kojom se utvrđuje stvarno stanje i dostignuti stupanj spremnosti svih sudionika i operativnih snaga civilne zaštite na području Općine Brtonigla - Verteneglio.

- nositelj izrade je Načelnik Općine Brtonigla - Verteneglio
- Izvještaj usvaja Općinsko vijeće na prijedlog Načelnika
- prijedlog Izvještaja izrađuje Služba civilne zaštite pri VZIŽ
- rok za donošenje: 31.05.2023. godine.

3. Godišnji plan razvoja sustava civilne zaštite na području Općine Brtonigla - Verteneglio za 2023. godinu

Godišnji plan sadrži ciljeve, aktivnosti i mjere iz Smjernica za organizaciju i razvoj sustava civilne na području Općine Brtonigla - Verteneglio u skladu s godišnjom analizom stanja sustava civilne zaštite.

- nositelj izrade je Načelnik Općine Brtonigla - Verteneglio na čiji prijedlog Godišnji plan donosi Općinsko vijeće
- prijedlog Plana izrađuje Služba civilne zaštite pri VZIŽ
- rok za donošenje: 31.05.2023. godine.

4. Izrada i donošenje Plana vježbi civilne zaštite za 2023. godinu

- nositelj izrade i donošenja je Načelnik Općine Brtonigla - Verteneglio
- sudjelovatelji: Stožer civilne zaštite, nadležni upravni odjel, Služba civilne zaštite VZIŽ, Gradsko društvo Crvenog križa Buje, JVP Umag
- rok za donošenje: do 31.12.2023. godine.

5. Ažuriranje Plana zaštite od požara Općine Brtonigla - Verteneglio

- nositelj izrade je načelnik Općine Brtonigla - Verteneglio
- prijedlog ažuriranog Plana izrađuje Radna skupina za izradu planskih dokumenata civilne zaštite
- rok donošenja je do 30.04.2023. godine.

4. AKTIVNOSTI I MJERE U PODRUČJU FINANCIRANJA

U skladu s člankom 72. Zakona o sustavu civilne zaštite u proračunu Općine--- Brtonigla - Verteneglio osiguravaju se financijska sredstva za izvršavanje mjera i aktivnosti u sustavu civilne zaštite, a može se planirati i sufinanciranje programa i projekata za razvoj udruga koje su od važnosti za sustav civilne zaštite.

U cilju osiguravanja racionalnog i učinkovitog djelovanja sustava civilne zaštite na području Općine Brtonigla - Verteneglio, u skladu sa zakonskim propisima i financijskim mogućnostima, u Proračunu Općine Brtonigla - Verteneglio za 2023. godinu i Projekcijama za 2024. i 2025. godinu planirana su sljedeća sredstva:

R.B.	OPIS	2023.	2024.	2025.
1.	JVP Umag – UPVF Umago	33.180,70	33.347,00	33.512,00
2.	PVZ Umag	22.616,23	22.729,00	22.842,00
3.	HGSS Stanica Istra	530,89	534,00	536,00
4.	Gradsko društvo Crvenog križa	3.025,68	3.041,00	3.056,00
5.	Zavod za hitnu medicinu Istarske županije - HMP Umag (dodatni tim, nabava vozila)	5.135,00	6.000,00	6.000,00
6.	Služba CZ VZIŽ	817,04	821,00	825,00
7.	Udruge od značaja za sustav cz	1.990,84	1.990,84	1.990,84
7.	Ostale aktivnosti civilne zaštite	8.878,49	7.323,00	7.359,00
	UKUPNO	76.174,87	75.785,84	76.120,84

5. AKTIVNOSTI OPERATIVNIH SNAGA SUSTAVA CIVILNE ZAŠTITE

Operativne snage sustava civilne zaštite su sve prikladne i raspoložive sposobnosti i resursi operativnih snaga namijenjeni provođenju mjera civilne zaštite.

Operativne snage utvrđene su Zakonom o sustavu civilne zaštite, Odlukom o određivanju pravnih osoba od interesa za sustav civilne zaštite Općine Brtonigla - Verteneglio i Odlukom o imenovanju povjerenika i zamjenika povjerenika civilne zaštite na području Općine Brtonigla - Verteneglio.

a) Stožer civilne zaštite

Stožer će izvršavati svoje zadaće u skladu s odredbama zakonskih propisa i gradskih akata, te će sudjelovati kao stručno, operativno i koordinativno tijelo za provođenje mjera i aktivnosti civilne zaštite na području Općine Brtonigla - Verteneglio .

Koordinacija Stožera civilne zaštite Grada Novigrada - Cittanova, Buja - Buie, Umaga – Umago i Općina Brtonigla -Verteneglio, Oportalj - Portole i Grožnjan - Grisignana na kojoj se donose potrebne odluke i planovi za pripremu protupožarne sezone održati će se do 31. ožujka u skladu s rokovima iz Programa aktivnosti Vlade Republike Hrvatske u provedbi posebnih mjera zaštite od požara od interesa za Republiku Hrvatsku u 2023. godini.

b) Operativne snage vatrogastva

Područna vatrogasna zajednica Umag osnovana je u cilju unapređivanja, organiziranja i djelovanja dobrovoljnih vatrogasnih društava i vatrogasnih postrojbi na području Grada Novigrada - Cittanova, Buja - Buie, Umaga – Umago i Općina Brtonigla -Verteneglio, Oportalj - Portole i Grožnjan - Grisignana

Novi zakon o vatrogastvu stupio je na snagu 01.01.2020. godine, a još se očekuje donošenje nekih podzakonskih akata, te u skladu s njihovim odredbama i usklađivanje akata PVZ Umag i JVP Umag

Glavna operativna snaga vatrogastva je Javna vatrogasna postrojba Umag koja predstavlja i temeljnu operativnu snagu sustava civilne zaštite Općine Brtonigla - Verteneglio u velikim nesrećama i katastrofama. JVP Umag će obavljati svoju redovnu djelatnost prema donesenom Planu rada Javne vatrogasne postrojbe za 2023. godinu i Financijskom planu za

razdoblje od 2023. do 2025. godine, a prije svega izvršavati sve operativne zadatke koji se postave pred postrojbom tijekom godine, na gašenje požara, te spašavanju ljudi i imovine. Zajedno sa Stožerom civilne zaštite Općine Brtonigla - Verteneglio i nadležnim upravnim odjelom sudjelovati će u pripremi za ljetnu požarnu sezonu – donošenje potrebnih dokumenata i provođenje svih zadaća temeljem Programa aktivnosti u provedbi posebnih mjera zaštite od požara od interesa za Republiku Hrvatsku u 2023. godini.

c) Operativne snage Crvenog križa

Operativne snage Hrvatskog Crvenog križa su temeljna operativna snaga sustava civilne zaštite u velikim nesrećama i katastrofama i izvršavaju obveze u sustavu civilne zaštite sukladno posebnim propisima kojima se uređuje područje djelovanja Hrvatskog Crvenog križa.

Plan i program rada Gradskog društva Crvenog križa Buje za 2023 godinu usklađen je sa Strateškim planom Gradskog društva Crvenog križa Buje za razdoblje od 2023. – 2027. godine te s programom Hrvatskog Crvenog križa, odraz je provedbe Zakona o Hrvatskom Crvenom križu, te objektivne ocjene stanja, potreba i prioriteta na području Grada Novigrada - Cittanova, Buja - Buie, Umaga – Umago i Općina Brtonigla -Verteneglio, Opatalj - Portole i Grožnjan - Grisignana

Gradsko društvo Crvenog križa Buje djeluje prema svom Operativnom planu o načinu organiziranja i provedbe mjera i aktivnosti u sustavu civilne zaštite.

Gradsko društvo Crvenog križa Buje obavljati će svoju redovnu djelatnost u sljedećim programskim područjima: redovan rad i razvoj kapaciteta društva; darivanje krvi (organiziranje akcija darivanja krvi); prva pomoć; služba traženja; zaštita zdravlja; rad s mladima; humanitarne i socijalne djelatnosti, služba spašavanja života na vodi; djelovanje u kriznim situacijama.

d) Operativne snage Hrvatske gorske službe spašavanja

Hrvatska gorska služba spašavanja Stanica Istra provoditi će svoje redovne aktivnosti prema Planu rada i aktivnostima, te Financijskom planu HGSS Stanice Istra za 2023. godinu.

HGSS će izvršavati svoje obveze u sustavu civilne zaštite u skladu s Zakonom o Hrvatskoj gorskoj službi spašavanja, Zakonom o sustavu civilne zaštite, planovima civilne zaštite jedinica lokalne i područne (regionalne) samouprave i Državnom planu djelovanja civilne zaštite.

e) Udruge

Udruge koje su nositelji pojedinih mjera i aktivnosti u sustavu civilne zaštite određuju se i navode u planovima djelovanja civilne zaštite na svim razinama ustrojavanja sustava. Radi osposobljavanja za sudjelovanje u sustavu civilne zaštite udruge će samostalno provoditi osposobljavanje svojih članova i sudjelovati u osposobljavanju i vježbama s drugim operativnom snagama civilne zaštite.

Na području Općine Brtonigla - Verteneglio djeluju udruge koje različitim aktivnostima njeguju specifična znanja i vještine koje mogu unaprijediti učinkovitu provedbu mjera civilne zaštite.

f) Povjerenici civilne zaštite

Povjerenike civilne zaštite i njihove zamjenike imenovao je Načelnik Odlukom o imenovanju povjerenika i zamjenika povjerenika civilne zaštite na području Općine Brtonigla – Verteneglio.

Povjerenici i zamjenici povjerenika civilne zaštite na području Općine Brtonigla - Verteneglio su snage civilne zaštite koje provode mjere i aktivnosti u sustavu civilne zaštite, a dužni su se odazvati na poziv načelnika Stožera civilne zaštite Općine Brtonigla - Verteneglio.

g) Pravne osobe u sustavu civilne zaštite

Pravne osobe u sustavu civilne zaštite Općine Brtonigla - Verteneglio utvrđene su Odlukom o određivanju pravnih osoba od interesa za sustav civilne zaštite Općine Brtonigla - Verteneglio.

Popis i podaci o pravnim osobama od interesa za sustav civilne zaštite Općine Brtonigla - Verteneglio mijenjat će i dopunjavati ovisno o nastalim promjenama i potrebama Općine Brtonigla – Verteneglio.

Pravne osobe provoditi će aktivnosti u sustavu civilne zaštite u sklopu obavljanja svojih redovnih djelatnosti temeljem svojih programa poslovanja.

6. ZAKLJUČAK

Zakon o sustavu civilne zaštite i doneseni podzakonski akti utvrđuju zadaće i okvirnu dinamiku provođenja aktivnosti u sustavu civilne zaštite Općine Brtonigla - Verteneglio u 2023. godini.

Općina Brtonigla - Verteneglio će u suradnji sa svim subjektima u sustavu civilne zaštite i dalje razvijati efikasan i racionalan sustav civilne zaštite u kojem se kod izvanrednih događaja, ali izvan kategorije velikih nesreća, aktiviraju kapaciteti žurnih službi kojima je civilna zaštita redovna djelatnost (JVP Umag, HMP Umag, ZZJZIŽ, Policijska postaja Umag, GDCK Buje, HGSS Stanica Istra, Komunalno poduzeće 6.maj d.o.o. i drugi subjekti). Navedeni subjekti djeluju samostalno, a njihovo reagiranje komunikacijski koordinira Županijski centar 112.

Operativne snage sustava civilne zaštite aktivirat će se u slučajevima većih nesreća (poplava, potres, veće nesreće postrojenja s opasnim tvarima i sl.) kada njihovo operativno djelovanje koordinira Stožer civilne zaštite Općine Brtonigla - Verteneglio.

U cilju učinkovitog funkcioniranja sustava civilne zaštite, Općine Brtonigla - Verteneglio treba u svojim strateškim dokumentima razvoja planirati izgradnju adekvatne infrastrukture za smještaj ljudstva i opreme sustava civilne zaštite.

II.

Godišnji plan razvoja sustava civilne zaštite na području Općine Brtonigla - Verteneglio za 2023. godinu objavit će se u Službenim novinama Općine Brtonigla – Verteneglio.

KLASA: 240-01/23-06-02

URBROJ: 2163-13-04/05-23-4

Brtonigla, 27. veljače 2023. godine

OPĆINSKO VIJEĆE OPĆINE BRTONIGLA-VERTENEGLIO

Predsjednik

Željko Ružić v.r.



Temeljem članka 35. stavka 2. Zakona o vlasništvu i drugim stvarnim pravima („Narodne novine“ broj 91/96, 68/98, 137/99, 22/00, 73/00, 129/00, 114/01, 79/06, 141/06, 146/08, 38/09, 153/09, 143/12, 152/14, 81/15, 94/17), članka 63. Zakona o sportu („Narodne novine“ broj 141/22) i članka 38. Statuta Općine Brtonigla-Verteneglio (Službene novine Općine Brtonigla-Verteneglio broj 03/18, 03/21, 07/21-pročišćeni tekst, 16/22), Općinsko vijeće Općine Brtonigla-Verteneglio na svojoj 14. sjednici, održanoj dana 27. veljače 2023. godine, donosi

ODLUKA **o načinu upravljanja i korištenja sportskih građevina** **u vlasništvu Općine Brtonigla-Verteneglio**

I. OPĆE ODREDBE

Članak 1.

Ovom se Odlukom uređuje način upravljanja i korištenja javnih sportskih građevina i drugih sportskih građevina u vlasništvu Općine Brtonigla-Verteneglio.

Članak 2.

Javnim sportskim građevinama smatraju se građevine koje su u vlasništvu Općine Brtonigla-Verteneglio, kao i one za koje su u tijeku postupci rješavanja imovinsko-pravnih odnosa sa Republikom Hrvatskom, te se trajno koriste u izvođenju programa javnih potreba u sportu.

Sportskim građevinama smatraju se uređene i opremljene površine i građevine u kojima se provode sportske aktivnosti, a koje osim općih uvjeta propisanih posebnim propisima za te građevine zadovoljavaju i posebne uvjete u skladu s odredbama Zakona o sportu („Narodne novine“ broj 141/22).

II. SPORTSKE GRAĐEVINE

Članak 3.

Ovisno o značenju za sport Općine Brtonigla-Verteneglio i načinu upravljanja, javne sportske građevine i druge sportske građevine u vlasništvu Općine Brtonigla-Verteneglio odnosno koje trajno koristi Općina Brtonigla-Verteneglio su:

1. sportske građevine – nogometna igrališta s pratećim objektima – svlačionicama, uredskim - klupskim prostorijama, i to:

1.1. sportska građevina u Brtonigli -Verteneglio (nogometno igralište s pratećim objektima), k.č.br.641, 645/13 obje k.o. Brtonigla-Verteneglio (u tijeku rješavanje imovinsko-pravnih odnosa sa RH).

III. UPRAVLJANJE SPORTSKIM GRAĐEVINAMA

Članak 4.

U poslove upravljanja sportskim građevinama ubrajaju se slijedeći poslovi:

1. redovito, tekuće i investicijsko održavanje sportske građevine u građevinskom i funkcionalnom smislu, prema namjeni građevine, a posebno za provođenje programa javnih potreba u sportu Općine Brtonigla-Verteneglio,
2. primjerena zaštita sportske građevine,
3. određivanje i provođenje unutarnjeg reda u sportskoj građevini
4. primjereno osiguranje sportske građevine,
5. obavljanje povremenih i godišnjih pregleda sportske građevine radi utvrđivanja njezinog stanja u građevinskom i funkcionalnom smislu,
6. kontrola korištenja sportske građevine sukladno sklopljenim ugovorima,
7. drugi poslovi koji, prema posebnim propisima, spadaju u upravljanje sportskom građevinom.

Modernizacija i rekonstrukcija – kapitalno investiranje na sportskim građevinama provodi se u suradnji upravitelja i vlasnika nekretnine – Općine Brtonigla-Verteneglio, odnosno za investicijsko održavanje u smislu adaptacije i dogradnje postojećih građevina, izgradnju novih građevina, kao i svih ostalih investicijskih ulaganja, upravitelj je obavezan ishoditi suglasnost vlasnika nekretnine.

Ovisno o uvjetima nositelj investicijskih radova na sportskom objektu mogu biti i upravitelj i Općina Brtonigla-Verteneglio ovisno o prilikama i izvorima financiranja.

Upravitelj sportskih građevina ne može opteretiti i otuđiti građevine bez suglasnosti Općine Brtonigla-Verteneglio.

Članak 5.

Troškovi upravljanja i održavanja sportskih građevina jesu troškovi:

- energenata (električna energija, i sl.),
- komunalnih usluga (voda, odvodnja, odvoz smeća i sl.),
- premije osiguranja,
- redovitog održavanja kojima se sportska građevina održava u funkcionalnom stanju.

Općina Brtonigla-Verteneglio preuzima obvezu financiranja svih troškova iz stavka 1. ovog članka, osim troškova odvoza smeća.

Općina Brtonigla-Verteneglio će, sukladno Zakonu o sportu (NN br. 141/22), Uredbi o kriterijima, mjerilima i postupcima financiranja i ugovaranja programa i projekata od interesa za opće dobro koje provode udruge (NN br. 26/15, 37/21) i proračunskim mogućnostima, u programu javnih potreba u sportu Općine Brtonigla-Verteneglio osigurati određena financijska sredstva za pokriće dijela troškova upravljanja i održavanja sportskih građevina, o čemu sportske udruge sklapaju godišnji ugovor o sufinanciranju.

Članak 6.

Sportske građevine mogu se koristiti bez naknade za provedbu sportske djelatnosti, odnosno sudjelovanja u sportskim natjecanjima, sportskoj pripremi, sportskoj rekreaciji, sportskoj poduci, organiziranju sportskih natjecanja, za proveditelje Programa javnih potreba u sportu na području Općine Brtonigla-Verteneglio, kao i kada se tijekom godine u sportu pojave sportske manifestacije koje su od interesa za Općina Brtonigla-Verteneglio, a nisu izrijekom planirane u Programu javnih potreba u sportu na području Općine Brtonigla-

Verteneglio, a sukladno sklopljenim ugovorima između Općine Brtonigla-Verteneglio i upravitelja.

Članak 7.

Način upravljanja i korištenja sportskih građevina uređuje se ovisno o njihovu značenju za sport na području Općine Brtonigla-Verteneglio i provođenju programa javnih potreba u sportu Općine Brtonigla-Verteneglio.

Vlasnik i korisnik sportskih građevina iz članka 3. ove Odluke je Općina Brtonigla-Verteneglio, a daju se na upravljanje sportskim udrugama s područja Općine Brtonigla-Verteneglio, i to:

- NOGOMETNOM KLUBU „BRTONIGLA – NOVA VAS“, Brtonigla, Bunarska 3, OIB: 18989449700.

Članak 8.

Upravljanje građevinama povjerava se na neodređeno vrijeme, bez naknade, a isto se može izmjeniti odnosno prekinuti:

- odlukom vlasnika, Općine Brtonigla-Verteneglio,
- prestankom postojanja Upravitelja ,
- prestankom potreba korištenja od strane Upravitelja.
- u slučaju nepridržavanja ili lošeg provođenja odredbi Ugovora o pravu korištenja koje se odnose na prava i obveze Upravitelja,
- nepridržavanjem odredbi Pravilnika o korištenju nogometnog igrališta u Brtonigli-Verteneglio,
- te ukoliko to bude uvjetovano promjenom okolnosti ili primjenom zakonskih propisa koji reguliraju korištenje sportskih objekata.

Članak 9.

Način i uvjeti upravljanja i korištenja sportskih građevina iz članka 3. ove Odluke regulira se ugovorom između Općine Brtonigla-Verteneglio i Upravitelja iz članka 7. ove Odluke, te Pravilnika o korištenju nogometnog igrališta kojeg donosi Općinski načelnik.

Ugovor u ime Općine Brtonigla-Verteneglio sklapa Općinski načelnik, a u ime upravitelja ovlaštena osoba Upravitelja.

Ugovorom se obvezuje Upravitelj da sportskom građevinom upravlja pažnjom dobrog gospodara. Upravitelj je dužan osigurati redovito funkcioniranje i tekuće održavanje cijele građevine.

Članak 10.

Predmet upravljanja u pravilu je određena sportska građevina kao jedinstvena cjelina, odnosno svi zatvoreni i otvoreni prostori građevine, sportski i poslovni te prateći prostori i oprema, odnosno nogometna igrališta i prateća oprema, te uredske prostorije i prateća oprema.

Članak 11.

Prostori uz sportske građevine koji nisu u izravnoj funkciji sporta mogu se dodijeliti pravnim i fizičkim osobama na korištenje kao javne površine odgovarajućom primjenom odredaba akta o javnim površinama.

Postupke dodjele prostora iz stavka 1. ovoga članka provodi Jedinostveni upravni odjel Općine Brtonigla-Verteneglio.

Članak 12.

Poslovi upravljanja sportskom građevinom u pravilu se povjeravaju jednom upravitelju radi jednostavnijeg i odgovornijeg gospodarenja sportskom građevinom. Ugovor se zaključuje na neodređeno vrijeme .

Članak 13.

Ugovorom će se osobito obvezati upravitelja sportske građevine da sve sportske sadržaje građevine, kao i prateće sadržaje (svlačionice, spremišta za rekvizite i sve ostale dijelove u funkciji sporta) te opremu koja služi sportskoj djelatnosti, koristi za svoju sportsku djelatnost i za djelatnost sportskih udruga koje su ih do sada koristile kao i sportske udruge kojima to bude odobreno uz dogovorene uvjete.

IV. NADZOR

Članak 14.

Općina Brtonigla-Verteneglio odnosno općinski načelnik nadzire:

- namjensko korištenje sportske građevine
- održavanje sportskih građevina u skladu s obvezama što ih je preuzeo zakupnik
- korištenje sportskih građevina tako da se poboljšaju uvjeti obavljanja sportskih aktivnosti
- provođenje zaključenih ugovora o davanju u zakup i podzakup sportske građevine
- investicijsko održavanje građevine.

Uz poslove navedene u stavku 1. ovog članka, Općina Brtonigla-Verteneglio odnosno općinski načelnik:

- analizira i vrednuje učinke upravljanja i korištenja nogometnih stadiona i igrališta radi utvrđivanja učinkovitosti upravljanja i korištenja;
- utvrđuje i rješava probleme u vezi s upravljanjem i korištenjem;
- utvrđuje utjecaj upravljanja i korištenja na lokalnu zajednicu;
- utvrđuje načine na koje se upravljanje i korištenje nogometnih stadiona i igrališta može unaprijediti;
- uvodi i primjenjuje kriterije i pokazatelje učinkovitosti i načela učinkovitog upravljanja i raspolaganja nogometnim stadionima i igralištima.

V. PRIJELAZNE I ZAVRŠNE ODREDBE

Članak 15.

Na upravljanje i korištenje sportske građevine, ako ovom Odlukom nije određeno drugačije, primjenjuju se opći propisi o upravljanju nekretninama i propisi o sportskim građevinama.

Članak 16.

Korisnici javnih sportskih građevina koji nemaju reguliran odnos s Općinom Brtonigla-Verteneglio, u skladu s ovom Odlukom dužni su sklopiti ugovore o upravljanju i korištenju sportskih građevina u roku od 3 mjeseca od stupanja na snagu ove Odluke.

Članak 17.

Ova Odluka stupa na snagu osmog dana od dana objave u Službenim novinama Općine Brtonigla-Verteneglio.

KLASA: 620-01/12-10/01

URBROJ: 2163-13-04/01-23-2

Brtonigla-Verteneglio, 27.veljače 2023.

Općinsko vijeće Općine Brtonigla-Verteneglio
Predsjednik
Željko Ružić v.r.



Na temelju članka 35. i članka 90.a Zakona o lokalnoj i područnoj (regionalnoj) samoupravi (Narodne novine br. 33/01, 60/01-vjerodostojno tumačenje, 129/05, 109/07, 125/08, 36/09, 150/11, 144/12, 123/17, 98/19 i 144/20) članka 3. Zakona o plaćama u lokalnoj i područnoj (regionalnoj) samoupravi („Narodne novine“ broj 28/10, 10/23), i članka 38. Statuta Općine Brtonigla-Verteneglio (Službene novine Općine Brtonigla-Verteneglio br. 3/18, 03/21, 07/21-pročišćeni tekst, 16/22), Općinsko vijeće Općine Brtonigla-Verteneglio na 14.sjednica održanoj dana 27.veljače 2023. godine, donosi

ODLUKU

o izmjeni i dopuni Odluke o plaći i naknadama općinskog načelnika i njegovih zamjenika

Članak 1.

U Odluci o plaći i naknadama općinskog načelnika i njegovih zamjenika ("Službene novine Općine Brtonigla-Verteneglio" broj: 08/15), mijenja se članak 7. , koji sada glasi:

Članak 7.

Općinski načelnik i zamjenici načelnika koji dužnost obavljaju profesionalno imaju pravo na naknadu stvarnih materijalnih troškova nastalih u vezi s obnašanjem dužnosti kao što su troškovi prijevoza, dnevnicu za službena putovanja i naknade za topli obrok. Općinski načelnik i zamjenici načelnika koji dužnost obavljaju profesionalno imaju pravo na pomoć za rođenje djeteta sukladno Odluci o ostvarivanju prava na pomoć za novorođenčad.

Općinski načelnik i zamjenici načelnika koji dužnost obavljaju profesionalno imaju pravo i na pomoć za smrt člana obitelji u visini neoporezivog iznosa.

Članak 2.

Ostale odredbe Odluke o plaći i naknadama općinskog načelnika i njegovih zamjenika ("Službene novine Općine Brtonigla-Verteneglio" broj: 08/15), ostaju nepromijenjene na snazi.

Članak 3.

Ova Odluka o izmjenama i dopunama Odluke o o plaći i naknadama općinskog načelnika i njegovih zamjenika stupa na snagu osmog dana od dana objave u Službenim novinama Općine Brtonigla-Verteneglio.

KLASA: 120-02/23-20/01

URBROJ: 2163-13-04/01-23-2

Brtonigla-Verteneglio, 27.veljače 2023.

Općinsko vijeće Općine Brtonigla-Verteneglio
Predsjednik
Željko Ružić v.r.



Temeljem članka 35. i st. 2 članka 48. Zakona o lokalnoj i područnoj (regionalnoj) samoupravi (NN – 33/01, 60/01, 129/05,109/07, 125/08, 36/09, 150/11, 144/12, 19/13, 137/15, 123/17, 98/19 i 144/20), članka 35. i 391. Zakona o vlasništvu i drugim stvarnim pravima (NN - 91/96, 68/98, 137/97, 22/00, 73/00, 114/01,79/06, 141/06, 146/08, 38/09, 153/09, 143/12 i 152/14), članka 38 Statuta Općine Brtonigla - Verteneglio (Službene novine Općine Brtonigla - Verteneglio br. 03/18, 03/21, 07/21-pročišćeni tekst, 16/22) te članka 12. Odluke o uvjetima prodaje nekretnina i mjerama poticaja poduzetništva na području Poduzetničke zone „Štrpe“ (Službene novine Općine Brtonigla - Verteneglio broj: 03/22), Općinsko vijeće Općine Brtonigla-Verteneglio, na svojoj 14.sjednici održanoj 27.veljače 2023. godine donosi sljedeću

ODLUKU

o odabiru najpovoljnije ponude i sklapanju kupoprodajnog ugovora

I.

Prihvaćaju se najpovoljnije ponude za kupoprodaju nekretnina, pristigle na Natječaj za prodaju nekretnina u vlasništvu Općine Brtonigla – Verteneglio na području Poduzetničke zone Štrpe, KLASA: 944-05/22-50/04 URBROJ: 2163-13-04/01-22-62 od 15.prosinca 2022.godine, koji je objavljen dana 16. prosinca 2022. godine, na web stranici Općine i na oglasnim pločama u sjedištu Općine Brtonigle - Verteneglio,i u dnevnom glasilu Glas Istre, i to potpune pristigle ponude kako slijedi:

1. DEKOP PLUS d.o.o. OIB: 85239805913, Kaštelir, Poslovna zona Labinci 26, za kupnju **k.č.br.1163/43 k.o. Nova Vas** upisane pri Zemljišnoknjižnom odjelu Općinskog suda u Pazinu, Stalna služba u Bujama - Buie u z.k. ulošku: 1382, opisana kao oranica, površine 1986 m², za postignutu kupoprodajnu cijenu u iznosu od **72.687,60 EUR** (547.664,72 KN)
2. DEKOP PLUS d.o.o. OIB: 85239805913, Kaštelir, Poslovna zona Labinci 26, za kupnju **k.č.br.1163/42 k.o. Nova Vas** upisane pri Zemljišnoknjižnom odjelu Općinskog suda u Pazinu, Stalna služba u Bujama - Buie u z.k. ulošku: 1382, opisana kao oranica, površine 1993 m², za postignutu kupoprodajnu cijenu u iznosu od od **70.552,20 EUR** (531.575,55 KN)

3. OLEA d.o.o, OIB: 02881763237, Umag, Sv. Marija na Krasu 22, za kupnju **k.č.br.1163/41 k.o. Nova Vas** upisane pri Zemljišnoknjižnom odjelu Općinskog suda u Pazinu, Stalna služba u Bujama - Buie u z.k. ulošku: 1306, opisana kao oranica, površine 1998 m², za postignutu kupoprodajnu cijenu u iznosu od **55.380,77 EUR** (417.266,41 KN).

II.

Na temelju ove Odluke općinski načelnik i najpovoljniji ponuditelji iz prethodne točke ove Odluke, u roku od 30 (trideset) dana od dana stupanja na snagu ove Odluke, sklopiti će Ugovor o kupoprodaji nekretnine u vlasništvu Općine Brtonigla-Verteneglio.

III.

Poništava se Natječaj za prodaju nekretnina u vlasništvu Općine Brtonigla - Verteneglio Natječaj za prodaju nekretnina u vlasništvu Općine Brtonigla – Verteneglio na području Poduzetničke zone „Štrpe“, KLASA: 944-05/22-50/04 URBROJ: 2163-13-04/01-22-62 od 15.prosinca 2022.godine u dijelu koji se odnosi na nekretnine izložene u navedenom natječaju kako slijedi:

- k.č.br.1163/39 k.o. Nova Vas upisane pri Zemljišnoknjižnom odjelu Općinskog suda u Pazinu, Stalna služba u Bujama - Buie u z.k. ulošku: 1306, opisana kao oranica, površine 2291 m².

IV.

Nalaže se Jedinistvenom upravnom odjelu ponovno raspisivanje natječaja za prodaju nekretnina sukladno uvjetima Odluke o raspisivanju natječaja za prodaju nekretnina u vlasništvu Općine Brtonigla - Verteneglio na području Poduzetničke zone „Štrpe“ (Službene novine Općine Brtonigla - Verteneglio br.06/22).

V.

Nalaže se Jedinistvenom upravnom odjelu povrat uplaćenih jamčevina ponuditeljima koji nisu uspjeli na Natječaju za prodaju nekretnina u vlasništvu Općine Brtonigla – Verteneglio na području Poduzetničke zone „Štrpe“, KLASA: 944-05/22-50/04 URBROJ: 2163-13-04/01-22-62 od 15.prosinca 2022.godine.

VI.

Ova Odluka stupa na snagu osmog dana od dana objave u Službenim novinama Općine Brtonigla -Verteneglio.

KLASA: 944-05/22-50/04

URBROJ: 2163-13-04/01-23-78

Brtonigla-Verteneglio, 27.veljače 2023. godine

OPĆINSKO VIJEĆE OPĆINE BRTONIGLA-VERTENEGLIO

Predsjednik

Željko Ružić v.r.



Temeljem članka 35. i st. 2 čl. 48. Zakona o lokalnoj i područnoj (regionalnoj) samoupravi (NN – 33/01, 60/01, 129/05, 109/07, 125/08, 36/09, 150/11, 144/12, 19/13, 137/15, 123/17, 98/19 i 144/20), čl. 35. i 391. Zakona o vlasništvu i drugim stvarnim pravima (NN - 91/96, 68/98, 137/97, 22/00, 73/00, 114/01, 79/06, 141/06, 146/08, 38/09, 153/09, 143/12 i 152/14), čl. 38 Statuta Općine Brtonigla - Verteneglio (Službene novine Općine Brtonigla - Verteneglio br. 03/18, 03/21, 07/21-Proč.tekst) te Odluke o gospodarenju nekretninama u vlasništvu Općine Brtonigla - Verteneglio (Službene novine Općine Brtonigla - Verteneglio broj: 06/22), Općinsko vijeće Općine Brtonigla – Verteneglio, na svojoj 14. sjednici održanoj dana 27. veljače 2023. godine, donosi sljedeću:

ODLUKU

o raspisivanju natječaja za prodaju nekretnine u vlasništvu Općine Brtonigla – Verteneglio

I.

Ovom Odlukom Općinsko vijeće Općine Brtonigla - Verteneglio raspisuje natječaj za prodaju nekretnina putem prikupljanja pisanih ponuda u kojem se izlaže sljedeća nekretnina:
I/DONJI SRBANI

1. k.č.br. 1158/212 k.o. Nova Vas upisana pri Zemljišnoknjižnom odjelu Općinskog suda u Pazinu, Stalna služba u Bujama - Buie u z.k. ulošku:1426, opisana kao pašnjak, površine 1137 m².

Početna kupoprodajna cijena predmetne nekretnina iznosi 88.277,77 EUR (665.128,86 Kn).
Troškovi pripreme nekretnine za prodaju iznose 225,63 EUR (1.700,00 Kn).

II.

Kupac će o svom trošku izvršiti usklađenje podataka koji se odnose na površinu, kulturu ili namjenu nekretnine, a koji mogu proizaći iz katastarske, zemljišnoknjižne i druge dokumentacije i stvarnog stanja u prostoru.

III.

U svezi priznavanja prvenstvenog prava kupnje određuje se primjena odredbe čl. 26. Odluke o gospodarenju nekretninama u vlasništvu Općine Brtonigla - Verteneglio (Službene novine Općine Brtonigla - Verteneglio broj: 06/22).

IV.

Svaki sudionik u Natječaju dužan je prilikom podnošenja ponude priložiti i dokaz o uplaćenju jamčevini u iznosu od 10 % (deset posto) početne cijene. Jamčevina se uplaćuje na žiro-račun Općine Brtonigla - Verteneglio, a ista se uključuje u iznos kupoprodajne cijene nekretnine. Ponuditelju koji nije uspio u natječaju jamčevina se vraća u roku 8 (osam) dana od dana stupanja na snagu Odluke o utvrđivanju najpovoljnijeg ponuditelja. Najpovoljniji ponuditelj koji odustane od natječaja ili ne izvrši bilo koju drugu obvezu povodom Natječaja, gubi pravo na povrat jamčevine, a pravo na sklapanje ugovora o kupnji ima sljedeći najpovoljniji ponuditelj.

V.

Za nekretninu iz točke I. ove Odluke određuje se plaćanje kupoprodajne cijene, umanjeње za uplaćenu jamčevinu, jednokratno i to u roku od 30 (trideset) dana od dana zaključenja Ugovora o kupoprodaji nekretnine. Ukoliko kupac na plati kupoprodajnu cijenu u roku od iz prethodnog stavka dužan je platiti zakonske zatezne kamate od dana dospijeca do dana plaćanja.

Za nekretninu iz točke I. ove Odluke, Kupac stječe pravo vlasništva i ovlaštenje na uknjižbu prava vlasništva u zemljišnim knjigama nakon isplate ugovorene kupoprodajne cijene u cijelosti.

Troškove solemnizacije/ovjere kupoprodajnog ugovora i zemljišnoknjižne provedbe ugovora snosi kupac.

VI.

Općina Brtonigla - Verteneglio pridržava pravo da odustane od prodaje nekretnine u svako doba prije potpisivanja ugovora, bez posebnog obrazloženja.

Općinsko vijeće Općine Brtonigla - Verteneglio nalaže Jedinostvenom upravnom odjelu Općine Brtonigla - Verteneglio ponovno raspisivanje Javnog natječaja za prodaju nekretnina iz točke I. ove Odluke pod jednakim uvjetima utvrđenima ovom Odlukom i natječajem ukoliko nema prispjelih ponuda ili ponuda koje nisu udovoljile uvjetima iz ovoga natječaja.

VII.

Zadužuje se Komisija za provođenje postupka raspolaganja nekretninama vlasništvu Općine Brtonigla - Verteneglio za provedbu postupka otvaranja ponuda, razmatranja ponuda i dokaza te utvrđivanje njihove pravovaljanosti te za prijedlog odluke o odabiru najpovoljnije ponude i sklapanju ugovora o prodaji nekretnina u vlasništvu Općine Brtonigla - Verteneglio, sukladno Odluci o uvjetima, načinu i postupku gospodarenja nekretninama u vlasništvu Općine Brtonigla - Verteneglio (Službene novine Općine Brtonigla - Verteneglio broj 06/22).

VIII.

Zadužuje se Općinski načelnik Općine Brtonigla - Verteneglio da po stupanju na snagu Odluke o odabiru najpovoljnije ponude i sklapanju ugovora o prodaji nekretnina u vlasništvu Općine Brtonigla - Verteneglio, sa imenovanim najpovoljnijim ponuditeljem sklopi ugovor o kupoprodaji u roku od 30 dana od stupanja na snagu navedene Odluke.

IX.

Natječaj traje 15 (petnaest) dana od dana objave. Dan objave na oglasnoj ploči smatra se danom raspisivanja natječaja.

X.

Prihvata se prijedlog teksta natječaja KLASA: 944-05/23-50/03 URBROJ: 2163-13-04/05-23-4 razmatranog na 14. sjednici Općinskog vijeća održanoj dana 27. veljače 2023. godine.

XI.

Ova Odluka stupa na snagu osmog dana od dana donošenja, a ista će se objaviti u Službenim novinama Općine Brtonigla - Verteneglio.

KLASA:944-05/23-50/03

URBROJ: 2163-13-04/05-23-5

Brtonigla - Verteneglio, 27. veljače 2023. godine

OPĆINSKO VIJEĆE OPĆINE BRTONIGLA - VERTENEGLIO

Predsjednik

Željko Ružić v.r.

Temeljem čl. 35. i 391. Zakona o vlasništvu i drugim stvarnim pravima (NN – 91/96, 68/98, 137/97, 22/00, 73/00, 114/01, 79/06, 141/06, 146/08, 38/09, 153/09, 143/12, 143/12, 152/14, 81/15, 94/17), članka 35. i st. 2 čl. 48. Zakona o lokalnoj i područnoj (regionalnoj) samoupravi (NN – 33/01, 60/01, 129/05, 109/07, 125/08, 36/09, 150/11, 144/12, 19/13, 137/15, 123/17, 98/19, 144/20), čl. 38 Statuta Općine Brtonigla - Verteneglio (Službene novine Općine Brtonigla - Verteneglio br. 03/18, 03/21 i 07/21-Proč.tekst), Odluke o gospodarenju nekretninama u vlasništvu Općine Brtonigla - Verteneglio (Službene novine Općine Brtonigla - Verteneglio 06/22) i Odluke Općinskog vijeća Općine Brtonigla - Verteneglio o raspisivanju natječaja za prodaju nekretnina u vlasništvu Općine Brtonigla – Verteneglio (Službene novine Općine Brtonigla - Verteneglio br. 03/23), Općinsko vijeće Općine Brtonigla - Verteneglio, raspisuje sljedeći

NATJEČAJ za prodaju nekretnina u vlasništvu Općine Brtonigla - Verteneglio

I.

Raspisuje se natječaj za prodaju nekretnina na području Općine Brtonigla - Verteneglio putem prikupljanja pisanih ponuda, kako slijedi:

I/DONJI SRBANI

1. k.č.br. 1158/212 k.o. Nova Vas upisane pri Zemljišnoknjižnom odjelu Općinskog suda u Pazinu, Stalna služba u Bujama - Buie u z.k. ulošku:1426, opisana kao pašnjak, površine 1137 m².

Početna kupoprodajna cijena predmetne nekretnina iznosi 88.277,77 EUR (665.128,86 Kn).

Jamčevina se utvrđuje u iznosu od 8.827,78 EUR (66.512,91 Kn)

Troškovi pripreme nekretnine za prodaju iznose 225,63 EUR (1.700,00 Kn).

II.

UVJETI UREĐENJA PROSTORA

Na zemljištu izloženom u ovom natječaju predviđena izgradnja odnosno privođenje namjeni, dopustiti će se sukladno namjeni određenoj dokumentima prostornog uređenja i drugim uvjetima građenja. Općina Brtonigla - Verteneglio ne odgovara za eventualnu izmjenu ili ograničenja u pogledu navedenih uvjeta gradnje koji se mogu pojaviti kao posljedica izmjene pozitivnih pravnih propisa ili podzakonskih propisa.

Kupac nekretnine prilikom ishodovanja potrebnih dozvola za gradnju dužni su na kupljenim nekretninama poštivati uvjete Općine Brtonigla - Verteneglio i drugih pravnih osoba u vezi planirane komunalne i druge infrastrukture.

Kupac zemljišta će o svom trošku izvršiti eventualnu prenamjenu zemljišta u skladu sa odredbama Zakona o poljoprivrednom zemljištu.

Kupci nekretnine na kojoj postoji teret raznih instalacija, u slučaju intervencije ili sličnih radova na instalacijama, dužni su osigurati nesmetan pristup instalacijama ovlaštenim djelatnicima radi izvođenja radova.

Eventualna izmještanja instalacija, priključaka i objekata koja su teret na predmetnim zemljištem, kupac zemljišta izvršiti će o svom trošku u skladu s posebnim uvjetima nadležnih pravnih osoba.

Nekretnine se izlažu prodaji prema načelu «viđeno – kupljeno», što isključuje sve naknadne prigovore kupca.

U slučaju postojanja posjeda treće osobe na nekretninama, kupac je dužan o svom trošku osloboditi nekretninu od stvari i osoba.

Općina Brtonigla - Verteneglio ne odgovara za eventualnu neusklađenost podataka koji se odnose na površinu, kulturu ili namjenu nekretnina, a koji mogu proizaći iz katastarske, zemljišnoknjižne i druge dokumentacije i stvarnog stanja u prostoru .

III.

UVJETI NATJEČAJA

1. U Natječaju mogu sudjelovati fizičke i pravne osobe.
2. Svaki sudionik u Natječaju dužan je prilikom podnošenja ponude priložiti i dokaz o uplaćenju jamčevini u iznosu od 10 % (deset posto) početne cijene nekretnina prema srednjem tečaju HNB-a na dan plaćanja. Jamčevina se uplaćuje na žiro-račun Općine Brtonigla - Verteneglio na broj:HR1923800061804000002, poziv na broj: 68-7757-OIB, s naznakom «JAMČEVINA ZA NATJEČAJ – PRODAJA NEKRETNINA» u opisu uplatnice.
3. Svaki sudionik u Natječaju dužan je prilikom podnošenja ponude priložiti Potvrdu koju će pribaviti u Računovodstvu Jedinственog upravnog odjela Općine Brtonigla - Verteneglio po kojoj je vidljivo da su podmirene sve obveze prema Općini Brtonigla - Verteneglio s osnova svih potraživanja.
Podnositelj zahtjeva uz ponudu obvezno treba priložiti isprave temeljem kojih ostvaruje prvenstveno pravo kupnje.
4. Najpovoljnijom ponudom smatra se ona koja sadrži najvišu ponuđenu cijenu. Ako su dva ili više ponuditelja ponudili istu cijenu, najpovoljnijom ponudom smatra se ponuda koja je ranije pristigla odnosno zaprimljena.
5. U slučaju da pravna ili fizička osoba prilikom javljanja na natječaj ostvaruje prvenstveno pravo kupnje po sljedećim kriterijima:

Prvenstveno pravo kupnje neizgrađenog građevinskog zemljišta, mogu ostvariti osobe sljedećim redoslijedom:

1. Suvlasnik;
2. Dosadašnji zakupnik uz uvjet da je redovito ispunjavao svoje obveze;
3. Dosadašnji posjednik zemljišta uz uvjet da isto koristi u mirnom i nesmetanom posjedu pažnjom dobrog gospodara (dokaz: vlastita izjava i ovjerene izjave 2 (dva) svjedoka);
4. Vlasnik zgrade kojoj zemljište služi za redovnu uporabu (okućnica) sukladno aktu o utvrđivanju zemljišta nužnog za redovitu uporabu građevine.

Da bi ostvarile pravo prvenstvena kupnje, osobe koje se pozivaju to pravo dužne su sudjelovati u postupku natječaja, ispuniti sve uvjete natječaja, prihvatiti sve uvjete iz ponude koja bude utvrđena kao najpovoljnija, osobito prihvatiti najvišu visinu kupoprodajne cijene postignute na javnom natječaju.

6. Natječaj traje 15 (petnaest) dana. Dan objave na oglasnoj ploči smatra se danom raspisivanja natječaja.
7. Jamčevina se uključuje u iznos kupoprodajne cijene nekretnine, a ponuditelju koji nije uspio u natječaju vraća se u roku 8 (osam) dana od dana stupanja na snagu Odluke o utvrđivanju najpovoljnijeg ponuditelja.
8. Najpovoljniji ponuditelj koji odustane od natječaja, ili koji ne pristupi sklapanju ugovora u danom roku, ili ne izvrši bilo koju drugu obvezu povodom Natječaja, ili ne uplati u cijelosti ugovorenu cijenu u skladu sa sklopljenim ugovorom gubi pravo na povrat jamčevine, a pravo na kupnju ima sljedeći najpovoljniji ponuditelj.

9. Za nekretninu iz toč. I ovog Natječaja plaćanje kupoprodajne cijene, umanjeње za uplaćenu jamčevinu, utvrđuje se jednokratno i to u roku od 30 (trideset) dana od dana sklapanja Ugovora o kupoprodaji nekretnine. Ukoliko kupac ne plati kupoprodajnu cijenu u roku iz prethodnog stavka ovog članka, dužan je platiti zakonsku zateznu kamatu od dana dospijeca do dana plaćanja.
10. Kupci nekretnina iz točke I. ovog Natječaja, stječu pravo vlasništva i ovlaštenje na uknjižbu prava vlasništva u zemljišnim knjigama nakon isplate ugovorene kupoprodajne cijene u cijelosti.

IV.

POSEBNI UVJETI

1. Sudionik u natječaju prilikom podnošenja ponude mora naznačiti i priložiti:
 - Ime i prezime, odnosno naziv ponuditelja s naznakom prebivališta ili boravišta, odnosno sjedišta, te osobni identifikacijski broj (OIB),
 - oznaku nekretnine za koju se natječe,
 - ponuđeni iznos kupoprodajne cijene nekretnine,
 - dokaz o državljanstvu (preslika osobne iskaznice ili putovnice) za fizičke osobe, odnosno izvod iz sudskog registra ili obrtnica za pravne osobe,
 - dokaz o uplaćenju jamčevini,
 - ovjereno ovlaštenje odnosno punomoć (za ovlaštene predstavnike odnosno opunomoćenike),
 - dokaz o pravu prvenstva kupnje iz toč.III stavak 6,
 - Potvrdu Jedinственog upravnog odjela Općine Brtonigla - Verteneglio da nema prema Općini Brtonigla - Verteneglio dospjelih, a neplaćenih financijskih dugovanja,
 - izjavu da je na teren izvršio uvid u nekretninu za koju se natječe i da je prihvaća sve uvjete iz ovog natječaja
 - izjavu ponuditelja kojom se obvezuje da će u slučaju da njegova ponuda bude prihvaćena, sklopiti ugovor u kupoprodaji na njegov trošak
2. Ponuda za natječaj predaje se putem pošte ili osobno u zatvorenoj omotnici s naznakom «ZA NATJEČAJ ZA KUPNJU NEKRETNINE; NE OTVARAJ» na adresu Općine Brtonigla - Verteneglio, Trg sv. Zenona 1, 52474 Brtonigla - Verteneglio.
3. Komisija za provođenje postupka raspolaganja nekretninama vlasništvu Općine Brtonigla - Verteneglio provesti će postupak otvaranja ponuda, razmatranja ponuda i dokaza i utvrđivanja njihove pravne valjanosti, te sastavljanja prijedloga odluke o odabiru najpovoljnije ponude i sklapanju ugovora o prodaji nekretnina u vlasništvu Općine Brtonigla - Verteneglio, sukladno Odluci o gospodarenju nekretninama u vlasništvu Općine Brtonigla - Verteneglio (Službene novine Općine Brtonigla - Verteneglio broj 06/22).
4. Ponude na natječaj se moraju podnijeti u roku. Ponude koje su podnesene izvan roka neće se razmatrati. Dan i sat predaja ponude smatra predaja ponude Jedinственom upravnom odjelu Općine bez obzira na način dostave.
5. Komisija za provođenje postupka raspolaganja nekretninama vlasništvu Općine Brtonigla - Verteneglio naknadno će objaviti datum i mjesto otvaranja pristiglih zahtjeva za kupnju na oglasnoj ploči u sjedištu Općine Brtonigla - Verteneglio.
6. Ugovor o kupoprodaji sklapa se u roku od 30 (trideset) dana od dana stupanja na snagu Odluke o odabiru najpovoljnije ponude i sklapanju ugovora o prodaji nekretnina u vlasništvu Općine Brtonigla - Verteneglio.
7. Općina Brtonigla - Verteneglio pridržava pravo da odustane od prodaje nekretnine u svako doba prije potpisivanja ugovora, bez posebnog obrazloženja.

8. O rezultatima natječaja sudionici će biti obaviješteni u roku od 8 (osam) dana od dana donošenja Odluke o odabiru najpovoljnije ponude i sklapanju ugovora o prodaji nekretnina u vlasništvu Općine Brtonigla - Verteneglio.
9. Svaki prijavitelj na natječaj je suglasan s obradom njegovih osobnih podataka u svrhu provedbe predmetnog natječaja od strane Općine Brtonigla - Verteneglio-Verteneglio. Svaki prijavitelj na natječaj je suglasan s objavom njegovih osobnih podataka u svrhu provedbe predmetnog natječaja od strane Općine Brtonigla - Verteneglio-Verteneglio, na službenoj web stranici Općine Brtonigla - Verteneglio-Verteneglio, u Službenim novinama Općine Brtonigla - Verteneglio-Verteneglio u Središnjem katalogu službenih dokumenata RH. Pravo na pristup, brisanje osobnih podataka, ulaganje prigovora i povlačenje privole za obradu i objavu osobnih podataka moguće je ostvariti putem mail-a: zastita.podataka@Brtonigla-verteneglio.hr. Svaki prijavitelj u slučaju opravdane sumnje da obrada osobnih podataka nije izvršena transparentno ima pravo podnošenja prigovora nadležnom nadzornom tijelu. Općina Brtonigla - Verteneglio će čuvati osobne podatke prijavitelja na natječaj sve dok postoji pravni temelj za obradu.“

KLASA: 944-05/23-50/03

URBROJ: 2163-13-04/05-23-4

Brtonigla - Verteneglio, 27. veljače 2023. godine

OPĆINSKO VIJEĆE OPĆINE BRTONIGLA - VERTENEGLIO

Predsjednik
Željko Ružić v.r.

