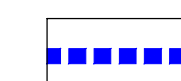






KOVRI

LEGENDA :




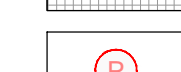
GRANICE:

-  OBUHVAT URBANISTIČKOG PLANA UREĐENJA
-  GRANICA GRAĐEVINSKOG PODRUČJA NASELJA

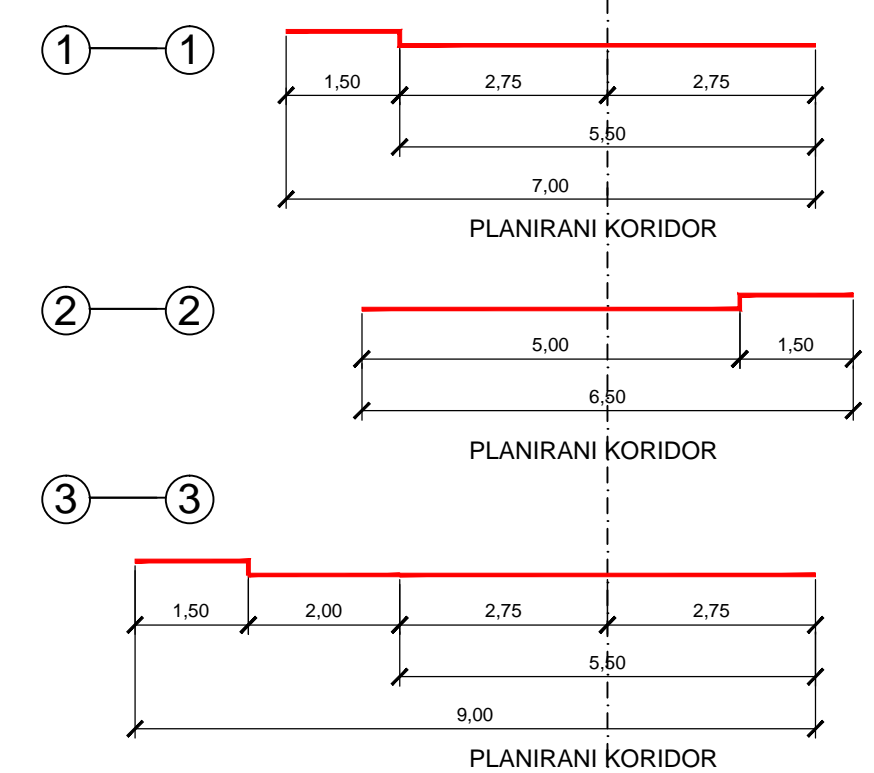
RAZVOJ I UREĐENJE POVRŠINA

-  STAMBENA NAMJENA
-  MJEŠOVITA NAMJENA
-  JAVNE ZELENE POVRŠINE

CESTOVNE PROMETNE POVRŠINE

-  KOLNO PJEŠAČKE POVRŠINE
-  ZAŠTITNI POJAS ŽUPANIJSKE CESTE - Ž5070
-  PJEŠAČKO SERVISNE POVRŠINE
-  JAVNO PARKIRALIŠTE

POPREČNI PROFILI M 1 : 100



Županija:	ISTARSKA ŽUPANIJA	
Općina:	BRTONIGLA-VERTENEGLIO	
Načelnik:	Paolo Klarić	
Naziv prostornog plana:	Urbanistički plan uređenja građevinskog područja naselja Kovri	
Naziv kartografskog prikaza:	INFRASTRUKTURNI SUSTAVI I MREŽE PROMET	
Broj kartografskog prikaza:	2.1	Mjerilo kartografskog prikaza: 1 : 1000
Odluka predstavničkog tijela o izradi prostornog plana (službeno glasilo):	Odluka predstavničkog tijela o donošenju prostornog plana (službeno glasilo):	
"Službene novine Općine Brtonigla-Verteneglio" br. 09/16 i 06/17	"Službene novine Općine Brtonigla-Verteneglio" br. 17/18 i 18/18-ispravak	
Javna rasprava (datum objave):	Javni uvid održan	
17.01.2018.	od: 25.01.2018. do: 24.02.2018.	
Pečat tijela odgovornog za provođenje javne rasprave:	Odgovorna osoba za provođenje javne rasprave (ime, prezime i potpis):	
	Marica Garić, dipl.iur.	
Pravna osoba koja je izradila prostorni plan:	Novi Urbanizam d.o.o.	
Pečat pravne osobe koja je izradila prostorni plan:	Odgovorna osoba (ime, prezime i potpis):	
	Nenad Novković, dipl.ing.arh.	
Odgovorni voditelj izrade nacrtu prijedloga prostornog plana:	Nenad Novković, dipl.ing.arh.	
Stručni suradnici:	Željko Delić, dipl.ing.građ. Željko Tomljenović, dipl.ing.el.	
Pečat predstavničkog tijela:	Pečat predstavničkog tijela:	
Istovjetnost ovog prostornog plana s izvornikom ovjerava (ime, prezime i potpis):	Presjednik Općinskog vijeća:	
	Ezio Barnaba'	