







GEODETSKI SITUACIJSKI NACRT STVARNOG STANJA  
 k.o. BRTONIGLA, naselje Škrinjari  
 k.č. 1037/12, 1037/27, 1037/33, 1037/51, 1037/52, 1037/53,  
 1037/54 i 1037/55  
 Investitor: Cattunar Nicol Nova Vas,  
 Nova Vas 94, Brtonigla  
 Broj posla: 241/15  
 Izradio:  UMAC, Valica, Barboj 36c  
 tel: 00 385 52 732 238  
 fax: 00 385 52 732 221  
 geodet.umag@htinet.hr  
 MARKO MATAIJA, mag.ing.geod.  
 DANIJELO NILAŠ, dipl.ing.geod.  
 18. 05. 2015.god.

Granice  
 GRANICA URBANISTIČKOG PLANA UREĐENJA

**NAMJENA POVRŠINA**  
 STAMBENA NAMJENA (S)  
 INFRASTRUKTURA - trafostanica  
 JAVNA PROMETNICA - (GU, OU)

Županija	ISTARSKA		
Općina	OPĆINA BRTONIGLA		
Naziv prostornog plana:	<b>URBANISTIČKI PLAN UREĐENJA GRAĐEVINSKOG PODRUČJA NASELJA ŠKRINJARI - UPU 37</b>		
Naziv kartografskog prikaza:	KORIŠTENJE I NAMJENA POVRŠINA		
Broj kartografskog prikaza:	1.	Mjerilo kartografskog prikaza:	1:1000
Odluka o izradi prostornog plana SN Općine Brtonigla br.07/15	Odluka predstavničkog tijela o donošenju plana SN Općine Brtonigla br.07/16		
Javna rasprava (datum objave): 17.12.2015. MGPU, 11.12.2015. Sl.str.O.Brtonigla	Ponovna javna rasprava (datum objave): 25.02.2016. MGPU	Javni uvid održan od: 23. prosinca 2015. do: 23. siječnja 2016.	Ponovni javni uvid održan od: 07. ožujka 2016. do: 15. ožujka 2016.
Pečat upravnog tijela odgovornog za provođenje javne rasprave:	Odgovorna osoba za provođenje javne rasprave:  Marica Garić, dipl.iur (ime, prezime i potpis)		
Suglasnost na plan prema članku ___ Zakona o prostornom uređenju ("Narodne novine", br. 153/13 )			
broj suglasnosti KLASA:	datum:		
Pravna osoba koja je izradila plan:			
Pečat pravne osobe koja je izradila plan:	<b>PLAN 21 d.o.o., Prolaz Marije K. Kozulić 4, 51000 Rijeka</b> Odgovorna osoba: <b>BOJAN BILIĆ, dipl.ing.arh.</b> (ime, prezime i potpis)		
Odgovorni voditelj izrade prostornog plana:	<b>BOJAN BILIĆ, dipl.ing.arh. - ovlaštenu arhitekt - urbanist</b>		
Stručni tim u izradi plana:	Suradnici: 1. <b>BOJAN BILIĆ, dipl.ing.arh.</b> 2. <b>ANA ĐURDEK KUGA, dipl.ing.arh.</b> 3. <b>ANJA MAGLICA, mag. ing. aedif.</b> 4. _____ 1. <b>DALIBOR ČIKOVIĆ, mag. ing. aedif.</b> 2. <b>LOVRO MATKOVIĆ, dipl. ing. el.</b> 3. <b>HRVOJE STRIČIĆ, dipl. iur.</b> 4. <b>SANJA ZLOH, dipl. oec.</b> 5. <b>BIA GEC, mag. ing. prosp. arh.</b>		
Pečat predstavničkog tijela:	Predsjednik Općinskog Vijeća:  Ezio Barnaba' v.r. (ime, prezime i potpis)		
Istovjetnost ovog prostornog plana s izvornikom ovjerava:	Pečat nadležnog upravnog tijela:  (ime, prezime i potpis)		